

HOTĂRÂREA NR. 106 /2026
privind aprobarea Planului de analiză și acoperire a riscurilor
al județului Harghita

Consiliul Județean Harghita,

Având în vedere Referatul de aprobare nr. 228080/2026 privind aprobarea Planului de analiză și acoperire a riscurilor al județului Harghita, inițiat de către președintele Consiliului Județean Harghita, domnul Bíró Barna-Botond, la propunerea Direcției patrimoniu, Planul de analiză și acoperire a riscurilor al Județului Harghita nr. 2225820/23.04.2026 înaintat de Inspectoratul pentru Situații de Urgență „Oltul” al Județului Harghita cu Adresa nr. 227469/27.04.2026, precum și Raportul de specialitate al Serviciului administrație publică și avizare acte administrative nr. 229897 /2026;

Luând în considerare avizul favorabil al Comisiei juridice și administrație publică;

În conformitate cu prevederile art. 15, lit. a) din Legea nr. 307/2006 privind apărarea împotriva incendiilor, republicată, cu modificările și completările ulterioare, cu prevederile art. 6, alin. (1) din Anexa 1 la Ordinul Ministrului Administrației și Internelor nr. 132/2007 pentru aprobarea Metodologiei de elaborare a Planului de analiză și acoperire a riscurilor și a Structurii-cadru a Planului de analiză și acoperire a riscurilor, cu prevederile art. 10, lit. d) din Legea nr. 481/2004 privind protecția civilă, republicată, cu modificările și completările ulterioare și cu prevederile art. 64, alin. (1) și art. 65, alin. (1) din Legea nr. 24/2000 privind normele de tehnică legislativă pentru elaborarea actelor normative, republicată, cu modificările și completările ulterioare;

În temeiul art. 173, alin. (1), lit. d) și f), coroborat cu art. 173, alin. (5), lit. h), precum și art. 196, alin. (1), lit. a) din Ordonanța de urgență a Guvernului nr. 57/2019 privind Codul administrativ, cu modificările și completările ulterioare;

HOTĂRĂȘTE:

Art.1. (1) Se aprobă Planul de analiză și acoperire a riscurilor al județului Harghita conform Anexei nr. 1, care face parte integrantă din prezenta hotărâre.

(2) Se mandatează Președintele Consiliului Județean Harghita, domnul Bíró Barna-Botond pentru semnarea Planului de analiză și acoperire a riscurilor al județului Harghita, aprobat conform alineatului precedent.

Art.2. Începând cu data intrării în vigoare a prezentei hotărâri se abrogă Hotărârea Consiliului Județean Harghita nr. 289/2025 privind aprobarea Planului de analiză și acoperire a riscurilor al Județului Harghita.

Art.3. Cu aducerea la îndeplinire a prezentei hotărâri se încredințează președintele Bíró Barna-Botond prin Direcția patrimoniu, Comitetul Județean pentru Situații de Urgență al Județului Harghita și Inspectoratul pentru Situații de Urgență „Oltul” al Județului Harghita.

Art.4. Prezenta hotărâre se comunică de către Serviciul administrație publică și avizare acte administrative - Compartimentul Cancelaria Consiliului Județean Harghita: președintelui Consiliului Județean Harghita, domnul Bíró Barna-Botond, Direcției patrimoniu, Comitetului Județean pentru Situații de Urgență al Județului Harghita, Inspectoratului pentru Situații de Urgență „Oltul” al Județului Harghita, precum și Instituției Prefectului Județului Harghita.

Menținerea Cive, 27.05.2026

PREȘEDINTE
Bíró Barna-Botond

CONTRASEMNEAZĂ
SECRETARUL GENERAL AL JUDEȚULUI
Balogh Krisztina

Planul de analiză și acoperire a riscurilor al Județului Harghita

Miencușea Cibe, 27.05. 2026

PREȘEDINTE
Bíró Barna-Botond

DIRECTOR EXECUTIV
Birta Antal

CUPRINS

Capitolul I.	DISPOZIȚII GENERALE	
Secțiunea a 1-a	Definiție, scop, obiective	
Secțiunea a 2-a	Responsabilități privind analiza și acoperirea riscurilor	
I.2.1	Acte normative de referință	
I.2.2	Structuri organizatorice implicate	
I.2.3	Responsabilități ale organismelor și autorităților cu atribuțiuni în domeniu	
Capitolul II.	CARECTRISTICILE UNITĂȚII ADMINISTRATIV - TERITORIALE	
Secțiunea a 1-a	Amplasarea geografică și relief	
II.1.1	Suprafață, vecinătăți	
II.1.2	Forme de relief, specificități, influențe	
II.1.3	Caracteristicile pedologice ale solului	
Secțiunea a 2-a	Caracteristici climatice	
II.2.1	Caracteristici climatice, specificități, influențe	
II.2.2	Regimul precipitațiilor	
II.2.3	Temperaturi.	
II.2.4	Fenomene meteorologice extreme	
Secțiunea a 3-a	Rețeaua hidrografică	
	2.3.1 Cursuri de apă, debite normale, creșteri înregistrate – vârfuri istorice	
	2.3.2. Bazinele hidrografice, lacuri de acumulare	
	2.3.3. Amenajări hidrotehnice	
Secțiunea a 4-a	Populația – structura demografică pe naționalități	
Secțiunea a 5-a	Căi de transport	
	2.5.1. Căi de transport rutiere	
	2.5.2 Căi de transport feroviare	
	2.5.3 Căi de transport subterane	
	2.5.4 Rețele de conducte magistrale	

Secțiunea a 6-a	Dezvoltarea economică	
	2.6.1 Zone industrializate, ramuri	
	2.6.2 Fondul funciar – terenuri agricole, suprafețe împădurite	
	2.6.3 Turism / capacități de primire turistică	
	2.6.4 Comerțul exterior	
Secțiunea a 7-a	Infrastructuri locale	
	2.7.1. Instituții publice	
	2.7.2 Cultură, artă, sport	
	2.7.3 Sănătate	
	2.7.4 Rețele de utilități, apă, canalizare, electrice, gaze	
	2.7.5 Spațiile pentru cazarea evacuaților	
Secțiunea a 8-a	Specific regional local	
Capitolul III	ANALIZA RISCURILOR GENERATOARE DE SITUAȚII DE URGENȚĂ	
Secțiunea a 1-a	Analiza riscurilor naturale	
Secțiunea a 2-a	Analiza riscurilor tehnologice	
Secțiunea a 3-a	Analiza riscurilor biologice	
Secțiunea a 4-a	Analiza riscurilor de incendiu	
Secțiunea a 5- a	Analiza riscurilor sociale	
Secțiunea a 6-a	Analiza altor tipuri de riscuri	
Secțiunea a 7-a	Zone cu risc crescut	
Capitolul IV	ACOPERIREA RISCURILOR	
Secțiunea a 1-a	Conceptia desfășurării acțiunilor de protecție - intervenție	
Secțiunea a 2-a	Etapele de realizare a acțiunilor	
Secțiunea a 3-a	Faze de urgență a acțiunilor	
Secțiunea a 4-a	Acțiunile de protecție-intervenție	
Secțiunea a 5- a	Instruirea	
Secțiunea a 6-a	Realizarea circuitului informațional-decizional și de cooperare	
Capitolul V	Resurse umane, materiale și financiare	

Capitolul VI	Logistica acțiunilor	
ANEXE		

Capitolul I

DISPOZIȚII GENERALE

Secțiunea 1 – Definiții, scop, obiective

Definiție:

Planul de analiză și acoperire a riscurilor cuprinde riscurile potențiale identificate la nivelul județului Harghita, măsurile, acțiunile și resursele necesare pentru managementul riscurilor identificate.

Scop:

Scopurile acestui plan sunt de a asigura cunoașterea de către toți factorii implicați, a sarcinilor și atribuțiilor ce le revin premergător, pe timpul și după manifestarea unei situații de urgență, de a crea un cadru unitar și coerent de acțiune pentru prevenirea și gestionarea riscurilor generatoare de situații de urgență și de a asigura un răspuns optim în caz de urgență, adecvat fiecărui tip de risc identificat.

Obiectivele planului de asigurare și acoperire a riscurilor sunt:

a) asigurarea prevenirii riscurilor generatoare de situații de urgență, prin evitarea manifestării acestora, reducerea frecvenței de producere sau limitarea consecințelor, în baza concluziilor rezultate în urma identificării și evaluării tipurilor de risc, conform schemei cu riscurile teritoriale;

b) amplasarea și dimensionarea unităților operative și a celorlalte forțe din județul Harghita destinate asigurării funcțiilor de sprijin privind prevenirea și gestionarea situațiilor de urgență;

c) stabilirea concepției de intervenție în situații de urgență și elaborarea planurilor operative;

d) alocarea și optimizarea forțelor și mijloacelor necesare prevenirii și gestionării situațiilor de urgență.

Secțiunea a 2 –a. Responsabilități privind analiza și acoperirea riscurilor

Responsabilitățile privind analiza și acoperirea riscurilor revin tuturor factorilor care, potrivit legii, au atribuții ori asigură funcții de sprijin privind prevenirea și gestionarea situațiilor de urgență în profil teritorial.

Planul de analiză și acoperire a riscurilor se întocmește de Comitetul Județean pentru Situații de Urgență și se aprobă de consiliul județean, respectiv de consiliile locale, corespunzător unităților administrativ-teritoriale pe care le reprezintă.

Planul de analiză și acoperire a riscurilor se întocmește și se aprobă în termen de maximum 60 de zile de la aprobarea de către prefect a Schemei cu riscurile teritoriale din unitatea administrativ-teritorială, elaborată de Inspectoratul Județean pentru Situații de Urgență.

Planul de analiză și acoperire a riscurilor se actualizează la fiecare început de an sau ori de câte ori apar alte riscuri decât cele analizate sau modificări în organizarea structurilor care, potrivit legii, au atribuții ori asigură funcții de sprijin privind prevenirea și gestionarea situațiilor de urgență în profil teritorial.

Prefectul răspunde de asigurarea condițiilor necesare elaborării Planului de analiză și acoperire a riscurilor.

Pentru sprijinirea activității de analiză și acoperire a riscurilor, Consiliul Județean poate comanda specialiștilor în domeniu elaborarea de studii, prognoze și alte materiale de specialitate.

După elaborare și aprobare, *Planul de analiză și acoperire a riscurilor* este pus la dispoziția *Secretariatului Tehnic Permanent al Comitetului Județean pentru Situații de Urgență*, iar extras din documentele respective se transmit celorlalte instituții și organisme cu atribuții în prevenirea și gestionarea riscurilor generatoare de situații de urgență, acestea având obligația să cunoască, în părțile care le privesc, conținutul planurilor și să le aplice corespunzător situațiilor de urgență specifice.

Inspectoratul pentru Situații de Urgență “Oltul” al județului Harghita, prin centrul operațional, asigură pregătirea, organizarea și coordonarea acțiunilor de

răspuns, precum și elaborarea procedurilor specifice de intervenție, corespunzătoare tipurilor de riscuri generatoare de situații de urgență.

Operatorii economici, instituțiile publice, organizațiile neguvernamentale și alte structuri din unitatea administrativ-teritorială au obligația de a pune la dispoziție comitetelor pentru situații de urgență toate documentele, datele și informațiile solicitate în vederea întocmirii *Planului de analiză și acoperire a riscurilor*.

Documentele, datele și informațiile a căror divulgare poate prejudicia siguranța națională și apărarea țării ori este de natură să determine prejudicii unei persoane juridice de drept public sau privat se supun regulilor și măsurilor stabilite prin legislația privind protecția informațiilor clasificate.

2.1. Acte normative de referință:

- Legea nr. 481/2004 privind protecția civilă republicată.
- Legea nr. 307/2006 privind apărarea împotriva incendiilor, cu modificările și completările ulterioare.
- Ordinul Ministrului Administrației și Internelor nr. 132/2007 pentru aprobarea Metodologiei de elaborare a Planului de analiză și acoperire a riscurilor și a Structurii-cadru a Planului de analiză și acoperire a riscurilor.
- Ordonanța de Urgență nr. 21 din 15 aprilie 2004 privind Sistemul Național de Management al Situațiilor de Urgență, cu modificările și completările ulterioare.
- Hotărârea de Guvern nr. 1491 din 9 septembrie 2004 pentru aprobarea Regulamentului-cadru privind structura organizatorică, atribuțiile, funcționarea și dotarea comitetelor și centrelor operative pentru situații de urgență.
- Hotărârea de Guvern nr. 557 din 03.08.2016 privind managementul tipurilor de risc, cu modificările și completările ulterioare.
- Ordinul comun MAP/MAI nr. 459/78/2019 pentru aprobarea Regulamentului privind gestionarea situațiilor de urgență generate de fenomene hidrometeorologice periculoase având ca efect producerea de inundații, secetă hidrologică, precum și incidente/accidente la construcții hidrotehnice, poluări accidentale pe cursurile de apă și poluări marine în zona costieră

- Ordinul comun MDLPA/MAI nr. 2061/170/2023 pentru aprobarea Regulamentului privind prevenirea și gestionarea situațiilor de urgență generate de cutremur.
- Ordinul Ministrului Administrației și Internelor nr. 181 din 12 august 2010 pentru aprobarea Regulamentului privind gestionarea situațiilor de urgență specifice tipurilor de risc repartizate Ministerului Administrației și Internelor.

2.2. Structuri organizatorice implicate:

Comitetele pentru situații de urgență sunt organisme interinstituționale cu rol decizional în managementul situațiilor de urgență, hotărârile acestora având caracter obligatoriu pentru destinatarii acestora.

A. Comitetul Județean pentru Situații de Urgență are în componență un președinte, un vicepreședinte, membri și consultanți.

Comitetul Județean pentru Situații de Urgență are următoarea structură organizatorică:

a) Președinte - Prefectul județului Harghita;

b) Vicepreședinte - Președintele Consiliului Județean Harghita;

- Inspectorul șef al Inspectoratului pentru Situații de Urgență
"Oltul" al județului Harghita;

c) Membrii:

1. Subprefectul Județului Harghita;

2. Inspectorul șef al Inspectoratului de Poliție Județean Harghita;

3. Comandantul Brigăzii 61 Vânătorii de Munte "General Virgil Bădulescu" Miercurea-Ciuc (UM 01101);

4. Prim adjunctul Inspectorului șef al Inspectoratului pentru Situații de Urgență „Oltul” al județului Harghita;

5. Inspectorul șef al Inspectoratului de Jandarmi Județean Harghita;

6. Șef al Direcției Județene de Telecomunicații Speciale Harghita;

7. Șef al Direcției Regionale de Informații Centru Harghita;

8. Comandantul Centrului Militar Județean Harghita;

9. Șeful Structurii Teritoriale pentru Probleme Speciale Harghita;
10. Director al Sistemul de Gospodărire a Apelor Harghita;
11. Șef al Serviciului pentru Monitorizarea Serviciilor Publice Deconcentrate, Situații de Urgență și Afaceri Europene din cadrul Instituției Prefectului Județul Harghita;
12. Șeful Secției de Drumuri Naționale Miercurea-Ciuc;
13. Arhitectul șef - Direcția arhitect șef din cadrul Consiliului Județean Harghita;
14. Directorul executiv - Direcția tehnică din cadrul Consiliului Județean Harghita;
15. Director de Sucursală Harghita - SC Distribuție a Energiei Electrice România SA;
16. Inspector șef al Inspectoratului Județean în Construcții Harghita;
17. Director executiv al Direcției de Sănătate Publică Harghita;
18. Manager general al Serviciului de Ambulanță Județean Harghita;
19. Director executiv al Direcției Sanitară Veterinară și pt. Siguranța Alimentelor HR;
20. Inspector școlar general al Inspectoratului Școlar Județean Harghita;
21. Director executiv al Agenției pentru Protecția Mediului și Arie Protejate Harghita;
22. Comisar șef al Comisariatului Județean Harghita - Garda Națională de Mediu;
23. Director al Direcției Silvice Harghita- Regia Națională a Pădurilor-ROMSILVA;
24. Șef serviciu Garda Forestieră Județeană Harghita - Garda Forestieră Brașov;
25. Director executiv - Direcția economică din cadrul Consiliului Județean Harghita;
26. Șef administrație - Administrația Județeană a Finanțelor Publice Harghita;
27. Director executiv al Direcției pentru Agricultură Județeană Harghita;
28. Director al Sistemul de Gospodărire a Apelor Mureș (Șef Sistem Hidrotehnic-Gheorgheni) ;
29. Reprezentantul Regionalei CFR Brașov pentru Județul Harghita - Șef Stație Miercurea-Ciuc;
30. Manager Centru Operațiuni Brașov-Covasna-Harghita, S.C. Orange Romania Communication S.A.;
31. Directorul Filialei Teritoriale de Îmbunătățiri Funciare Harghita;

32. Director general - Direcția patrimoniu din cadrul Consiliului Județean Harghita;
33. Șef FOL Miercurea Ciuc/Odorhei –Centru Operațiuni Retea Gaz Mureș din cadrul Delgaz Grid S.A. - Zona Mureș;
34. Directorul S.C. GOSCOM S.A. Miercurea-Ciuc;
35. Director al Societății Naționale Crucea Roșie, filiala Harghita;
36. Inspector șef al Inspectoratului Teritorial de Muncă Harghita;
37. Șef Stația Meteorologică Județeană Miercurea-Ciuc;
38. Șef Serviciu Public Salvamont și Salvaspeo din cadrul Consiliului Județean HR;
39. Director executiv al Agenției Județene pentru Plăți și Inspecție Socială Harghita;
40. Șef birou Oficiul Fitosanitar Harghita – Autoritatea Națională Fitosanitară.
41. Director general S.C. HARVIZ S.A. Operator Regional de Apă și Canalizare.

d) Consultanții din cadrul comitetului județean:

- experți și specialiști din aparatul propriu al autorităților administrației publice, care constituie comitetele, sau din instituții și unități în subordine;
- reprezentanți ai instituțiilor și serviciilor publice cu atribuții în domeniu, manageri ai societăților comerciale și regiilor autonome care desfășoară activități în domeniul de competență respectiv, cooptați în comitete la solicitarea președinților comitetelor respective.

B. Comitete Locale pentru Situații de Urgență.

Comitetele Locale pentru situații de urgență au în componență un președinte, un vicepreședinte, membri și consultanți.

- a) Președintele comitetului local este primarul.
- b) Vicepreședintele comitetului local este, de regulă, un viceprimar, după caz.
- c) Membrii comitetului local sunt: secretarul comunei, orașului, municipiului, după caz, și reprezentanți ai serviciilor publice și ai principalelor instituții și agenți economici din unitatea administrativ teritorială respectivă, precum și manageri sau conducători ai agenților economici, filialelor, sucursalelor ori punctelor de lucru

locale care, prin specificul activității, constituie factori generatori de situații de urgență.

d) Consultați în comitetele pentru situații de urgență sunt:

- experți și specialiști din aparatul propriu al autorităților administrației publice, care constituie comitetele, sau din instituții și unități în subordine;
- reprezentanți ai altor instituții și servicii publice cu atribuții în domeniu, manageri ai societăților comerciale și regiilor autonome care desfășoară activități în domeniul de competență.

2.3. Responsabilități ale organismelor și autorităților cu atribuții în domeniu:

Sistemul Național de Management al Situațiilor de Urgență, denumit în continuare Sistem Național, se înființează, se organizează și funcționează pentru prevenirea și gestionarea situațiilor de urgență, asigurarea și coordonarea resurselor umane, materiale, financiare și de altă natură necesare restabilirii stării de normalitate.

Principiile managementului situațiilor de urgență sunt:

- a) previziunea și prevenirea;
- b) prioritatea protecției și salvării vieții oamenilor;
- c) respectarea drepturilor și libertăților fundamentale ale omului;
- d) asumarea responsabilității gestionării situațiilor de urgență de către autoritățile administrației publice;
- e) cooperarea la nivel național, regional și internațional cu organisme și organizații similare;
- f) transparența activităților desfășurate pentru gestionarea situațiilor de urgență, astfel încât acestea să nu conducă la agravarea efectelor produse;
- g) continuitatea și gradualitatea activităților de gestionare a situațiilor de urgență, de la nivelul autorităților administrației publice locale până la nivelul autorităților administrației publice centrale, în funcție de amploarea și de intensitatea acestora;

h) operativitatea, conlucrarea activa și subordonarea ierarhică a componentelor Sistemului Național.

Sistemul Național este organizat de autoritățile administrației publice și se compune dintr-o rețea de organisme, organe și structuri abilitate în managementul situațiilor de urgență, constituite pe niveluri sau domenii de competență, care dispune de infrastructura și de resursele necesare pentru îndeplinirea atribuțiilor prevăzute în Ordonanța de Urgență nr. 21 din 15 aprilie 2004 *privind Sistemul Național de Management al Situațiilor de Urgență* cu modificările și completările ulterioare, precum și forma consolidată valabilă la data 14-03-2022.

Sistemul național are în compunere:

- a) Comitetele pentru situații de urgență;
- b) Departamentul pentru Situații de Urgență;
- c) Servicii de urgență profesionale și servicii de urgență voluntare;
- d) Centre operative și centre de coordonare și conducere a intervenției;
- e) Centre operative pentru situații de urgență;
- f) Comandantul acțiunii.

Comitetele și centrele operative pentru situații de urgență sunt organisme și structuri abilitate în managementul situațiilor de urgență, care, potrivit legii, se constituie pe niveluri sau domenii de competență și fac parte din Sistemul Național de Management al Situațiilor de Urgență, denumit în continuare Sistem Național.

Persoanele din componența comitetului pentru situații de urgență au următoarele obligații principale:

a) președintele: convoacă întrunirea comitetului, stabilește ordinea de zi și conduce ședințele acestuia; semnează hotărârile, planurile, programele, regulamentele și măsurile adoptate; semnează avizele, acordurile, împuternicirile, protocoalele și proiectele de acte normative; îl informează operativ pe președintele comitetului ierarhic superior;

b) vicepreședintele îndeplinește obligațiile președintelui în lipsa acestuia, precum și pe cele ce îi revin ca membru al comitetului. În cadrul comitetului județean

pentru situații de urgență, vicepreședintele cu atribuții de coordonare unitară a tuturor componentelor cu responsabilități în realizarea intervenției este șeful Inspectoratului pentru Situații de Urgență;

c) membrii: participă la ședințele comitetului; prezintă informații și puncte de vedere; îi informează operativ pe conducătorii instituțiilor și unităților pe care le reprezintă asupra problemelor dezbătute, concluziilor rezultate, hotărârilor și măsurilor adoptate și urmăresc aplicarea acestora în sectoarele de competență; mențin permanent legătura cu centrele operative corespondente.

Serviciile publice comunitare profesionale pentru situații de urgență, denumite în continuare servicii de urgență profesionale, care funcționează ca inspectorate județene, asigură în zonele de competență coordonarea, îndrumarea și controlul activităților de prevenire și gestionare a situațiilor de urgență.

Inspectoratul județean prin centrul operativ, asigură secretariatul tehnic permanent al Comitetului Județean pentru Situații de Urgență, în vederea îndeplinirii permanente a funcțiilor de monitorizare, evaluare, înștiințare, prealarmare, alertare și coordonare tehnică operațională a intervențiilor în situații de urgență, în domeniile de competență.

Lista autorităților și factorilor care au responsabilități în analiza și acoperirea riscurilor în județul Harghita sunt prevăzute în Anexa nr. 1;

Atribuțiile autorităților și responsabililor cuprinși în Planul de Analiză și Acoperire a Riscurilor sunt prevăzute în Anexa nr. 2.

Autorități responsabile pe tipuri de risc

a) autoritățile și organele de specialitate ale administrației publice centrale, inclusiv structurile teritoriale aflate în subordinea, sub autoritatea sau în coordonarea acestora;

b) autoritățile administrației publice locale;

c) operatorii economici titulari de autorizație.

Tipurile de risc se repartizează în funcție de domeniul de competență al autorităților responsabile, sunt prevăzute în Anexa nr. 3.

Repartizarea principalelor funcții de sprijin, sunt prevăzute în Anexa nr. 4.

Componența nominală a structurilor cu atribuții în domeniul gestionării situațiilor de urgență este prevăzută în Anexa nr. 5;

Capitolul II

CARACTERISTICILE UNITĂȚII ADMINISTRATIV – TERITORIALE

Secțiunea 1: Amplasare geografică și relief

Județul Harghita este situat în partea centrală a Carpaților Orientali, acolo unde lanțul vulcanic Călimani, Gurghiu, Harghita este despărțit de marile depresiuni intramontane, udate de apele Mureșului și Oltului, de culmile împădurite ale munților Giurgeului, Hășmașului și Ciucului, respectiv în partea estică a podișului Transilvaniei.

Coordonatele geografice ale județului Harghita sunt între paralela 46°13' și paralela 47°11' latitudine nordică și între meridianele 24°52' și 26°15' longitudine estică. Suprafață: 6639 kmp (2,8 % din teritoriul țării), fiind al 13-lea județ din țară ca mărime din care 34% este configurată de păduri – fapt care are ca rezultat o balanță ecologică și resurse turistice de neprețuit. Unități administrativ-teritoriale: 4 municipii, 5 orașe (reședința de județ - Miercurea Ciuc), 58 comune și 235 sate.

Fiind așezat în partea centrală a țării, județul Harghita se învecinează la nord cu județul Suceava, la est cu județele Bacău și Neamț, la sud cu județele Covasna și Brașov, iar la vest cu județul Mureș.

Principala trăsătură a reliefului constă în predominarea ținuturilor muntoase, acestea ocupând peste 60% din teritoriul județului. Se disting trei unități principale de relief, munți cu înălțimi până la 1.800 metri, dealuri cu altitudini medii de circa 800 metri și depresiuni intramontane și intracolinare cuprinse între 400 și 800 metri.

Relieful muntos se grupează în două lanțuri paralele pe direcția NV-SE, între acestea se intercalează șirul depresiunilor intramontane: Depresiunea Ciucului și a Giurgeului. La est se află munții Giurgeului cu Vârful Prisaca-1545 metri, munții

Hășmașului cu Vârful Hășmașul Mare-1793 metri, munții Ciucului cu Vârful Născălat -1550 metri și munții Ciomatului cu Vârful Ciomatul Mare-1294 metri.

În partea centrală sunt situate lanțurile vulcanice ale munților Gurghiului cu Vârful Seacă-1777 metri, munții Harghita Centrală cu vârful Harghita-Mădăraș-1801 metri și munții Harghita Sud cu Vârful Cucu-1558 metri. În sud-vestul masivului Harghita, relieful coboară prin intermediul platourilor vulcanice până spre zonele deluroase ale podișului celor două Târnave: Târnava Mare și Târnava Mică.

În strânsă legătură cu distribuția formelor de relief cu constituția lor geografică și cu influența balneoclimaterică și hidrologică, în județul Harghita există o largă varietate de soluri cu specific montan, colinar și depresionar. În cadrul reliefului montan se întâlnesc soluri brune și brune acide, soluri podzolice și ferialuviale (munții Giurgeului, Ciucului, Călimani și Harghita).

În zona dealurilor și a depresiunilor intramontane sunt răspândite solurile argilo- aluvionare brune și podzolice, soluri litomorfe, hidromorfe și de luncă în bazinul superior al Târnavelor și depresiunile intramontane Giurgeu și Ciuc, lunca Mureșului și Oltului.

Întâlnim formațiuni carstice, cele mai renumite peșteri în județ sunt: peștera de la Merești – pe pârâul Vârghiș, peștera Șugău, situată între localitățile Voșlăbeni și Valea Strâmbă, la poalele sudice ale dealului Șipoș, la 13 km de Gheorgheni și Avenul Licaș, care face parte din rarele peșteri verticale în formă de puț și este situat în partea de nord a masivului Hășmașul Mare, la circa 200 m spre nord de vârful cu același nume, la aproximativ 1650 m altitudine.

De asemenea subsolul județului conține: zăcăminte de tuf vulcanic în depresiunile Bilbor, Borsec și Ciuc; lignit la Borsec; pirite cuprifere la Bălan și Jolotca; sare la Praid; caolină la Harghita Băi; argile la Corund, Suseni și Odorheiu Secuiesc; bazalt la Toplița și Gălăuțaș; calcare compacte la Lăzarea și Izvorul Mureșului; andezite la Chileni, Voșlăbeni, Vlăhița și Praid, travertin la Borsec.

Din punct de vedere al caracteristicilor pedologice, județul Harghita se află în zona de coliziune a plăcilor cu fundament oceanic și continental. Axa acestei structuri

este reprezentată prin roci cristaline (metamorfozate) precambriene, peste care, în unele zone s-au păstrat rocile predominant carbonatice depuse în era mezozoică. Această zonă cristalino-mezozoică este reprezentată de ramura muntoasă din estul județului. Formațiunile carbonatice (calcarele cristaline dolomitice) din partea de nord și nord-est adăpostesc importante rezerve de ape carstice de multe ori mineralizate, carbogazoase.

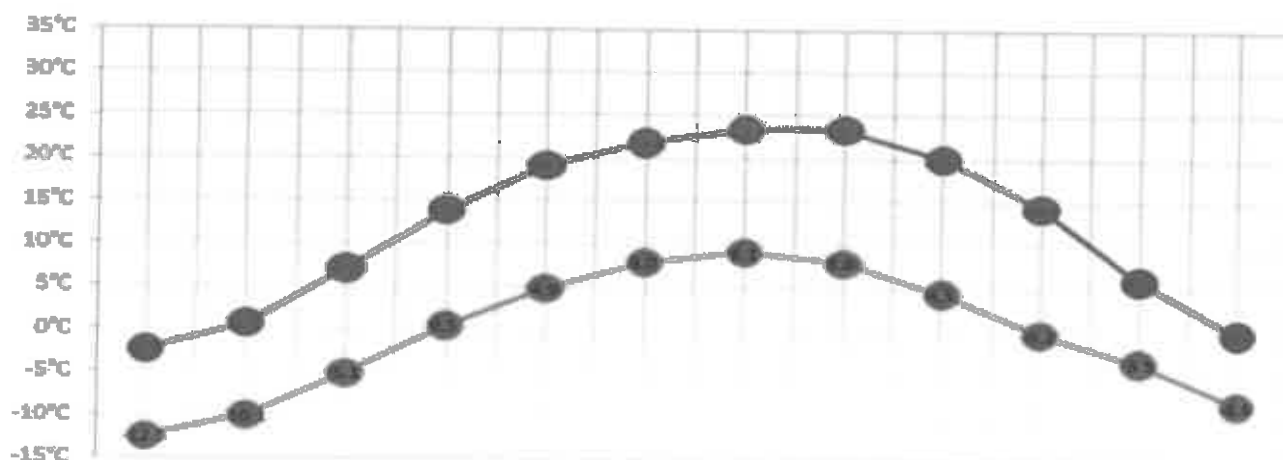
La sud de zona cristalină se află structura complicată a zonei flișului, formată din roci sedimentare mezozoice paleocene de grosime foarte mare. Pe suprafața județului, flișul este reprezentat de munții Ciucului și Nemira. Din punct de vedere hidrogeologic, are o importanță redusă. Numai în partea sudică a zonei flișului, în formațiunile Sânmartin-Bodoc, sunt condiții mai favorabile pentru acumularea ap. subterane potabile și mineralizate carbogazoase (ramura estică a Depresiunii Casin). O notă caracteristică a județului Harghita, o constituie existența a peste 2000 de izvoare de ape minerale.

Secțiunea 2: Caracteristici climatice;

Clima este caracteristică zonelor montane și intramontane și este caracterizată prin ierni geroase cu durată mai lungă și veri răcoroase. Datorită frecvențelor temperaturi joase înregistrate în localitățile Miercurea Ciuc, Toplița și Joseni, acestea sunt cunoscute ca fiind "Polul Românesc al frigului", înregistrându-se în medie la 166 de zile de îngheț anual, fiind frecvente înghețurile târzii de primăvară (uneori chiar și în lunile mai și iunie) și cele timpurii de toamnă (începând chiar din luna septembrie). Temperatura maximă absolută de 36,5° C a fost înregistrată în anul 1952 la Odorheiu Secuiesc iar minima absolută de minus 39,5° C în 1962 la Joseni.

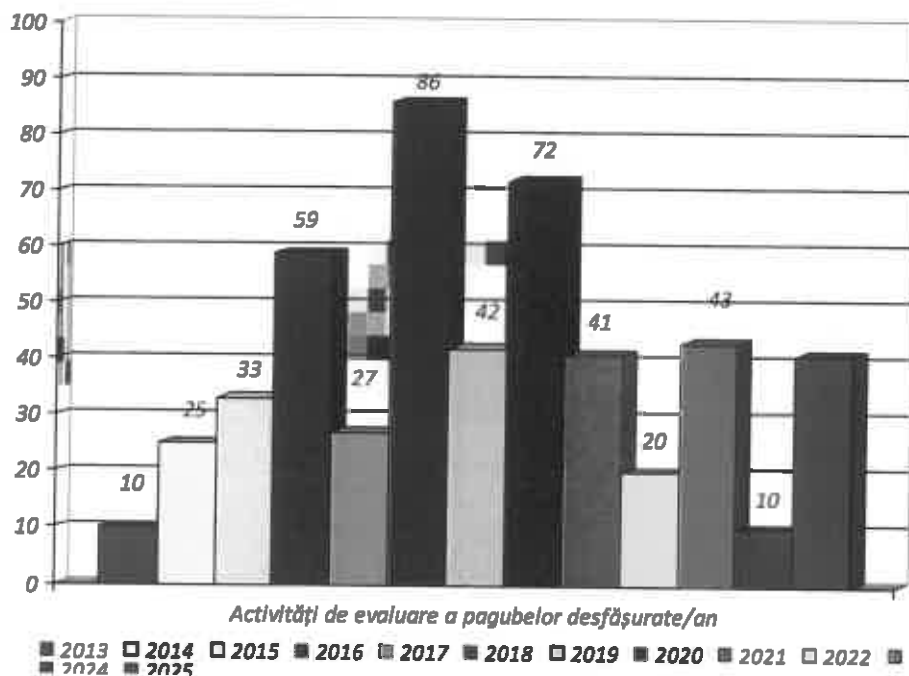
Temperatura medie anuală este cuprinsă între 1 – 4 °C pe platourile vulcanice, 4-6° C în depresiunile intramontane și 6-8° C în zonele de deal spre podișul Transilvaniei.

Temperaturile lunare medii minime și maxime este prezentat în graficul de mai jos:



Precipitațiile medii anuale variază între 600 –1000 l/m.p. Nivelul de precipitații ridicat din perioada de iarnă, determină depunerea unui strat consistent de zăpadă, dar lipsa vânturilor din această zonă permite dezăpezirea căilor de comunicații rutiere și circulația mijloacelor de transport care sunt echipate corespunzător sezonului rece.

Ca fenomene meteorologice extreme, s-au înregistrat furtuni cu vânt puternic, în anii 1978, 1994, 1995, 1998, 2020 urmate de doborârea masivă a pădurilor din zonele Miercurea-Ciuc, Gheorgheni, Sărmaș, Subcetate, Toplița, Borsec, Tulgheș.



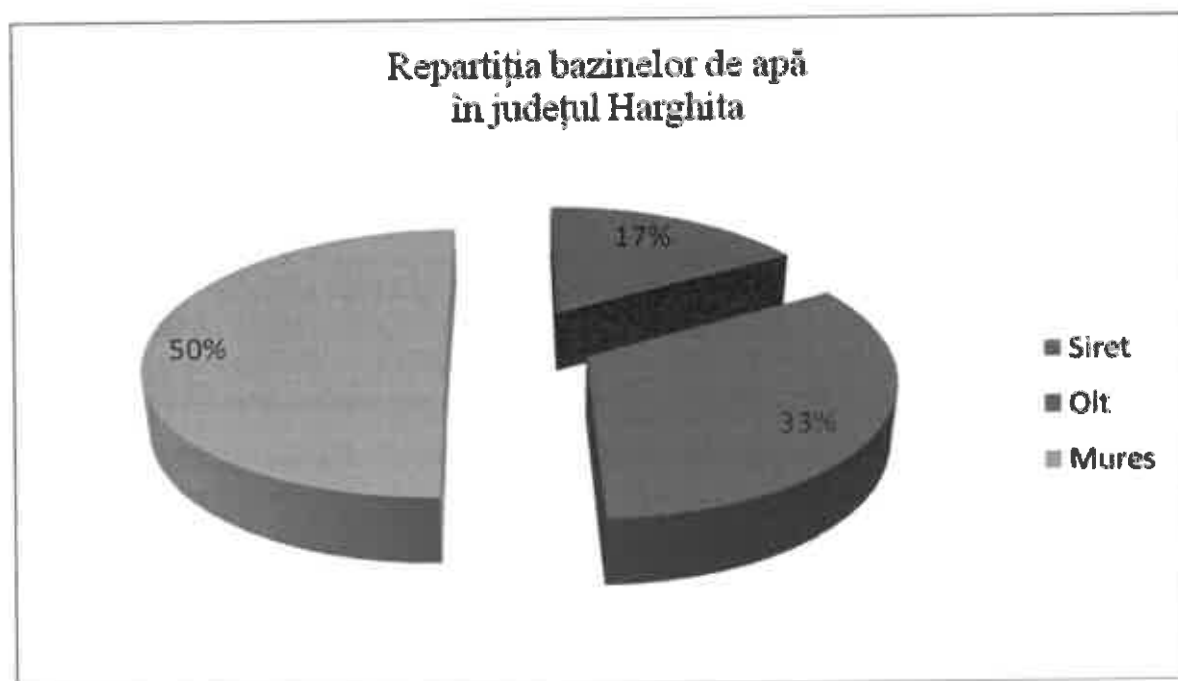
În perioada 14-23.08.2005, ca urmare a căderilor masive de precipitații care au depășit cantitatea de 100 l / mp, în mai puțin de 2 ore, au fost afectate următoarele localități de pe teritoriul județului: Odorheiu Secuiesc, Lupeni, Mugeni,

Feliceni, Șimonești, Mărtiniș, Dealu și Corund. În urma acestor ploi catastrofale și a viiturilor rezultate au fost înregistrate victime și pagube materiale. Au fost evacuate 36 persoane iar numărul deceselor rezultate a fost de 16.

Urmare a manifestării tipurilor de risc generatoare de situații de urgență (ploi torențiale, inundații, furtuni), în anul 2025 au fost produse pagube în localitățile: Avrămești, Bălan, Cârța, Ciumani, Corbu, Cozmeni, Ciucsângeorgiu, Dealu, Frumoasa, Gălăuțaș, Gheorgheni, Lelicieni, Lupeni, Lunca de Sus, Lunca de Jos, Miercurea Ciuc, Mădăraș, Mihăileni, Merești, Mărtiniș, Mugeni, Odorheiu Secuiesc, Păuleni Ciuc, Satu Mare, Sândominic, Sânsimion, Sânmartin, Siculeni, Suseni, Tușnad, Tulgheș, Vârșag, Vlăhița, precum și în localitățile Bilbor, Șimonești, Sântimbru, Feliceni unde au fost înregistrate și evaluate pagube de două ori în această perioadă.

Secțiunea 3: Rețea hidrografică

În județul Harghita rețeaua hidrografică se compune din trei bazine hidrografice, acestea sunt prevăzute în Anexa nr. 6.



- Bazinul hidrografic Mureș cu lungime de 1196 km- râul Mureș (cu afluenții Târnava Mare și Târnava Mică);
- Bazinul hidrografic Olt cu lungime de 930 km - râul Olt (cu afluenții Homorodul Mare și Homorodul Mic);
- B.H. Siret prin zona de izvoare a afluenților Bistricioara și Troțușul și Uz - 474 km.

Fiind, în general, o zonă de geneză a acestor râuri, în partea centrală a județului ele au aspectul unor ape de câmpie cu cursul lin, pentru ca spre limitele acestuia, văile îngustate de chei și defileuri să le transforme în adevărate torente. Lungimea totală a rețelei hidrografice codificate este de 2600km.

Principalele caracteristici ale bazinelor hidrografice:

Bazinul hidrografic Olt

Râul OLT – izvorăște din Munții Hășmașul Mare, străbate depresiunea Ciucului mărginită pe partea stângă de Munții Ciucului și Bodocului iar pe partea dreaptă de Munții Harghitei, lungimea pe teritoriul județului 85 km;

Afluenți :

Racul – lungimea 17 km;

Fișag – lungimea 22 km;

Mădăraș – lungimea 17 km;

Modicea – 12 km

Lunca – lungimea 12 km;

Tușnad – lungimea 13 km;

Bazinul hidrografic Mureș

Râul MUREȘ – izvorăște din Munții Hășmașul Mare, străbate depresiunea Giurgeului mărginită pe partea stângă de Munții Gurghiului și pe partea dreaptă de Munții Giurgeului, lungimea pe teritoriul județului aproximativ 70 km;

Afluenți :

Șumuleu Mare – lungimea 15 km;

Belcina – lungimea 33 km;

Borzont – lungimea – 15 km;

Lăzarea – lungimea 16 km;

Ghiduș – lungimea 15 km;

Eseniu – lungimea 17 km;

Ditrău – lungimea – 16 km;

Jolotca – lungimea 15 km;

Toplița – lungimea 29 km;

Călimănel – lungimea 17 km;

Râul TÂRNAVA MARE – izvorăște din Munții Gurghiului, străbate dealurile Odorheiului și podișul Târnavelor, lungimea pe teritoriul județului 99 km;

Afluenți :

Șicasău – lungimea – 20 km;

Băutor – lungimea 17 km;

Brădești – lungimea – 18 km;

Hodoș – lungimea 15 km;

Feher Nico – lungimea – 33 km;

Goagiu – lungimea – 23 km;

Râul TÂRNAVA MICĂ – izvorăște din Munții Gurghiului și străbate dealurile Șiclodului, lungimea pe teritoriul județului 26 km;

Afluenți :

Creanga Mică – lungimea 15 km;

Corund – lungimea 23 km;

Iuhod – lungimea 17 km;

Bazinul hidrografic Siret

Râul BISTRICIOARA – izvorăște și străbate Munții Giurgeului, lungimea pe teritoriul județului 43 km ;

Afluenți :

Valea Vinului – lungimea 15 km;

Seaca – lungimea 11 km;

Corbu – lungimea 14 km;

Putna – lungimea 23 km;

Rezu Mare – lungimea 16 km;

Râul TROTUȘ – izvorăște și străbate Munții Ciucului, lungimea pe teritoriul județului 23 km ;

Afluenți :

Valea Rece – lungimea 23 km;

Ugra – lungimea 10 km;

Fiind, în general, o zonă de geneză a acestor râuri, în partea centrală a județului ele au aspectul de ape de câmpie, având cursul lin, pentru ca spre limitele zonei de competență, văile îngustate de chei și defileuri să le transforme în adevărate torente.

Lacurile existente sunt de diverse origini, astfel:

a. Lacuri naturale:

- Lacul Sfânta Ana – unicul lac de origine vulcanică din țară, în craterul vulcanic Ciomatul, la o altitudine de 950 metri, are suprafața de 19,5 hectare și adâncimea maximă de 7,1 metrii.

- Lacul Roșu – este situat la o distanță de 80 km de municipiul Miercurea Ciuc (26 Km. de Gheorgheni), cel mai mare lac de baraj natural din țară, cu o suprafață de 12,6 hectare și o adâncime maximă de 10,5 metri.

- Lacul Iezăr – situat în munții Călimani, la poalele vârfului Răchitiș, la o altitudine de 1750 metrii, având o suprafață de 0,13 ha. și o adâncime maximă de 3-5 metrii, fiind după unii specialiști de origine glaciară, iar după alții acest lac s-a format ca urmare a unor alunecări de teren.

- Lacul Rât – situat în comuna Porumbeni, în bazinul Târnavei Mari, la o altitudine de aproximativ 600 de metri. Acesta ocupă o suprafață de 10 hectare și include un luciul de apă de aproximativ 2,8 hectare, format în urma unui val de alunecare. Lacul este acoperit în mare parte cu plaur, o pătură plutitoare de stuf și rădăcini legate între ele de aluviuni și humus, este o rezervație naturală.

b. Lacuri de acumulare:

- Lacul de acumulare Zetea – cu o suprafață de 234 ha.

- Lacul de acumulare Frumoasa – cu o suprafață de 70 ha, adâncime medie 15 m. Asigura alimentarea cu apă a municipiului Miercurea Ciuc.

- Lacul de acumulare Mesteacănul (Bălan) – cu o suprafață de 9,6 ha, cu o adâncime medie de 8,0 m. Clasa a II-a de importanță.
- Lacul de acumulare Piatra Roșie (Tulgheș) – cu o suprafață de 1,4 ha. și un volum de 55 mii m³.
- Lacul de acumulare Valea Oii (Lacu Roșu) – cu o suprafață de 1,5 ha. și un volum de 58 mii m³.

c. Acumulări piscicole:

- Sînpaul – cu o suprafață de 3 ha.
- Rugănești – cu o suprafață de 1 ha.
- Oțeni – cu o suprafață de 2,5 ha.

d. Iazuri de decantare:

- Fagul Cetății – cu o suprafață de 6,5 ha., Sîndominic
- Iazul de decantare nr. 4 pe pârâul Lunca – cu o suprafață de 80,7 ha, Sîndominic
- Iazul Sîntimbru – cu o suprafață de 9,7 ha., Sîntimbru
- Iazul Jigodin – cu o suprafață de 4,9 ha., Miercurea Ciuc
- Iazul de decantare nr. 1 Băile Harghita – cu o suprafață de 16 ha.
- Iazul de decantare nr. 2 Băile Harghita – cu o suprafață de 22,2 ha.
- Iazul de avarie Băile Harghita – cu o suprafață de 0,9 ha.

Amenajări hidrotehnice – diguri, baraje, alte lucrări de apărare împotriva inundațiilor

Lucrările hidrotehnice existente cu caracter de apărare împotriva inundațiilor sunt:

Acumulările:

- Mesteacănul, situată pe râul Olt în amonte de orașul Bălan, la cca 1,8 km și 8 km față de izvorul Oltului, cu volum total de acumulare de 0,858 mil.mc;
- Frumoasa, situată pe pârâul Frumoasa, la cca 12 km de municipiul Miercurea Ciuc și 2 km amonte de comuna Frumoasa, cu volum total de acumulare de 10,6 mil. mc;

- Zetea, situată pe râul Târnava – Mare, la cca 3 km amonte de localitatea Zetea, cu volum total de acumulare de 44,0 mil. mc. destinația este de atenuare a undei de viitură și protejarea municipiului Odorheiu Secuiesc și a celorlalte localități din aval împotriva inundațiilor. De asemenea, asigură și energie electrică, prin CHE cu capacitatea de 1,8 MW.

Regularizările și îndiguirile care apără împotriva inundațiilor populația, terenurile, localitățile și platformele industriale. Principalele lucrări de acest gen, din bazinul hidrografic Mureș, sunt:

- regularizare râu Mureș, în Depresiunea Gheorgheni, L = 25 km;
- regularizare râu Târnava Mare între Porumbeni și Odorheiu Secuiesc, L=23 km;
- regularizare pârau Geoagiu la Cristuru Secuiesc, L = 11 km;
- regularizare pârau Cușmed la Atid, L = 13,6 km.

Secțiunea 4: Populație;

La ultimul recensământ desfășurat la nivel național, județul Harghita avea 291.950 locuitori din care 143.628 bărbați și 148.322 femei, dintre aceștia 118.754 locuiesc în cele patru municipii (Miercurea-Ciuc, Odorheiu Secuiesc, Gheorgheni și Toplița) și în cele cinci orașe (Cristuru Secuiesc, Bălan, Vlăhița, Borsec și Băile Tușnad) iar un număr de 173.196 în mediul rural (59,32 %), în cele 58 de comune cu 236 sate, care sunt prezentate în Anexa nr.7 - Lista cu localitățile județului Harghita și componența acestora.

1.1. POPULAȚIA LA RECENSĂMINTELE DIN ANII 1948, 1956, 1966, 1977, 1992, 2002, 2011 ȘI 2021
PE MEDII DE REZIDENȚĂ

MEDIU DE REZIDENȚĂ JUDEȚUL	POPULAȚIA LA RECENSĂMINTELE DIN:							
	28 ianuarie 1948	21 februarie 1956	16 martie 1966	6 ianuarie 1977	7 ianuarie 1992	16 martie 2002	20 octombrie 2011	1 decembrie 2021
A	1	2	3	4	5	6	7	8
TOTAL								
HARGHITA	258498	273964	282302	326910	346335	326222	310887	291950
URBAN								
HARGHITA	26540	82868	88534	121913	169090	144083	132416	118754
RURAL								
HARGHITA	231955	211096	193768	204997	188245	182139	178440	173196

Sursa: IRI, Recensământul populației și locuințelor din anul 2021, date definitive

Pe naționalități, populația județului Harghita se prezintă astfel: români 11,52%, maghiari 79,52,1 %, rromi 1,69% și alte naționalități 7,27%.

Populația după religie este predominant romano-catolică 61,01 %, ortodoxă 10,65 %, reformați 11,12 %, unitarieni 6,51 % și 10,71% de alte religii.

Caracteristică județelor cu relief preponderent muntos, este densitatea mică a populației, existența zonelor izolate cât și densitatea mai mică a căilor de comunicații în comparație cu alte județe.

Densitatea populației rezidente (stabile) la recensăminte

Densitatea medie a județului este de 46 locuitori/km².

data recensământului	locuitori/km ²
29 decembrie 1930	37,7
25 ianuarie 1948	38,9
21 februarie 1956	41,3
16 martie 1966	42,5
5 ianuarie 1977	49,2
7 ianuarie 1992	52,5
18 martie 2002	49,1
20 octombrie 2011	46,8

Populația din partea estică a județului, adică în depresiunea Gheorgheniului și Ciucului este predominant catolică, în zona Toplița ortodoxă iar în zona Odorhei-Cristur reformată, unitariană și catolică.

Există o strânsă legătură a distribuției formelor de relief, a constituției lor geografice-geologice cu ocupația populației în județul Harghita .

Olăritul este considerat unul dintre cele mai vechi meșteșuguri, care s-a dezvoltat în regiunile unde materia primă era ușor de procurat. Astfel, au apărut ceramica pictată și smălțuită din Corund, precum și ceramica neagră din Dănești

Activitățile industriale s-au dezvoltat pentru exploatarea și prelucrarea primară a lemnului, industria textilă, extracția pe scară redusă a minereului de fier, a piritelor cuprifere, a sării și apelor minerale. De asemenea s-a dezvoltat extracția de materiale de construcții din carierele existente în județ.

Secțiunea 5: Căi de transport;

Caracteristică pentru județul Harghita este densitatea mai mică a căilor de comunicații în comparație cu alte județe datorită reliefului muntos.

a) Căile de transport rutiere este format din drumuri europene, naționale, județene și comunale. Singurul drum european care tranzitează județul Harghita este E 578, pe ruta Băile Tușnad-Miercurea Ciuc-Gheorgheni-Toplița și însumează 120,5 km.

Ca drumuri naționale, avem:

DN 11B: Limită jud. Covasna - Cașinu Nou – Cozmeni (DN 12) - 19,967 km;

DN 12: Limită jud. Covasna - Băile Tușnad - Sâncrăieni - Miercurea Ciuc - Ciceu - Sândominic - Gheorghieni - Ditrău – Toplița (DN 15) - 127,160 km;

DN 12A: Miercurea Ciuc(DN 12) - Frumoasa - Lunca de Jos - Limită jud. Bacău - 38,573 km;

DN 12C: Gheorgheni(DN 12) - Lacu Roșu - Limită jud. Neamț - 30,858 km;

DN 13 A: Limită jud. Mureș - Praid - Corund - Odorheiul Secuiesc - Vlăhița - Miercurea Ciuc(DN 12) - 90,287 km;

DN 13B: Praid(DN 13A) - Bucin - Joseni - Gheorgheni(DN 12) - 51,134 km;

DN 13C: Vânători - Rugănești - Simonești - Cobătești, Morăreni – Bisericani (intersecția cu DN 13A) - 29,905 km;

DN 15: Limită jud. Mureș - Toplița - Borsec - Tulgheș - Limită jud. Neamț - 55,624 km.

Lungimea totală a rețelei de drumuri naționale din județul Harghita 443,508 km.

Drumurile județene totalizează 878,199 km, iar printre cele mai tranzitate sunt DJ 138 Odorheiu Secuiesc - Gheorgheni și 137 Odorheiu Secuiesc –Mugeni - Cristuru Secuiesc. Starea drumurilor europene, naționale și județene este în general bună. Singurul tunel rutier este cel de la Lacu Roșu pe DN 12C, cu o lungime de 155 metri, lățime de 9,8 metri și înălțime de 7 metri.

b) Căile de transport feroviare sunt determinate de relief: astfel, depresiunile Ciuc și Giurgeu sunt legate de linia de cale ferată din valea Oltului și Mureșului, linia 400 între kilometrii 333 și 454, traversând județul în direcția N-S, construită la

sfârșitul secolului al XIX-lea. Linia ferată se bifurcă la Siculeni, linia 501 de la kilometrul 0 la kilometrul 32, asigurând astfel circulația spre Moldova prin pasul Ghimeș-Palanca, iar de la Odorheiu Secuiesc, linia 308 de la kilometrul 0 la kilometrul 33, spre podișul Transilvaniei, municipiul Sighișoara.

Rețeaua de căi ferate din zona Odorhei – Cristur este foarte săracă: două linii secundare, linia 308, Sighișoara - Odorheiu Secuiesc și linia 307 Praid - Tg. Mureș. Lanțul muntos al Harghitei desparte județul în două și astfel între municipiile Miercurea-Ciuc și Odorheiu Secuiesc nu există linie de cale ferată.

Lungimea totală a liniilor de cale ferată în exploatare este de 209 km (2022), din care 165 km cale ferată electrificată. Pe rețeaua de căi ferate există trei tuneluri, astfel:

- Tunel Livezi Ciuc - linia ferată 501, km.128+365-129+587 ; lungime = 124 m.; lățime = 5 m.; înălțime = 5,7 m.; fără instalații de evacuare a fumului și gazelor toxice; fără posibilități de evacuare a persoanelor;

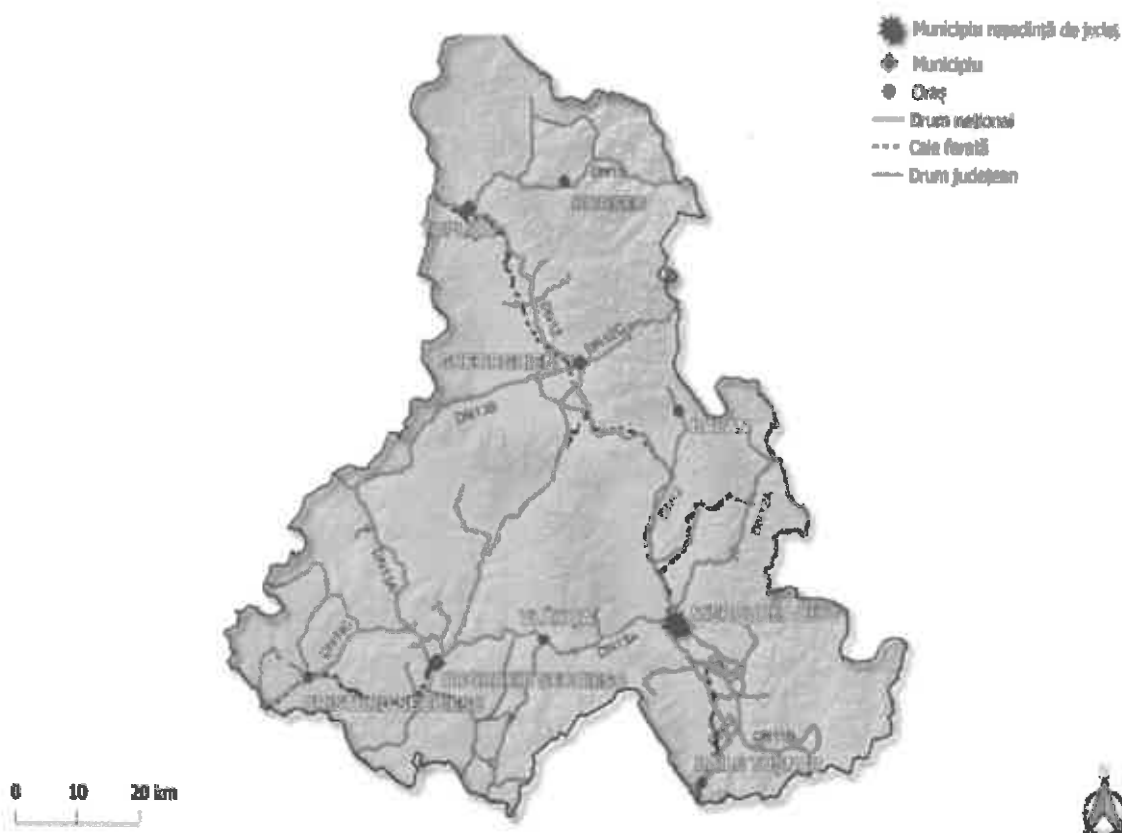
- 4 refugii din 250m în 250m, stânga-dreapta, capacitate 20 persoane (3x2m);

- 36 refugii din 25m în 25m, stânga-dreapta, capacitate 6 persoane (2x1,5m);

- Tunel Izvoru Olt - linia ferată 400, km.128+047-128+284 ; lungime = 237 m.; lățime = 6,7 m; înălțime = 6,8 m; fără instalații de evacuare a fumului și gazelor toxice; fără posibilități de evacuare a persoanelor; fără refugii pentru adăpostirea persoanelor;

- Tunel Subcetate (Hodosa) - linia ferată 400, km 175+570-175+777 ; lungime = 207 m; lățime = 5,6 m.; înălțime = 6,6 m; fără instalații de evacuare a fumului și gazelor toxice; fără posibilități de evacuare a persoanelor; fără refugii pentru adăpostirea persoanelor.

Tot pe linia ferată 501 este viaductul Caracău (Livezi Ciuc) cu o lungime de 252 m, cu înălțimea de 40 m.



c) Din punct de vedere al rețelelor de conducte magistrale, județul Harghita este tranzitat de următoarele conducte de transport gaze naturale:

- conducta DN 800 mm. Coroi – Bordoșiu – Cristuru Secuiesc – Felicieni – Bățani – Onești;
- conducta DN 700 mm. Tigmandru – Nadeș – Hetiur – Mugeni – Felicieni – Bățani – Onești.

În zona Odorheiu Secuiesc, din aceste conducte se realizează alimentarea cu gaze naturale a localităților din județ, acestea se ramifică astfel:

- conductă transport gaze naturale DN 300 mm Cristuru Secuiesc - Odorheiu Secuiesc - Vlăhița - Miercurea Ciuc - Sândominic - Bălan, respectiv Gheorgheni;
- conductă transport gaze naturale DN 400 mm Miercurea Ciuc - Băile Tușnad;
- conductă transport gaze naturale DN 120 mm Gheorgheni - Toplița.

Secțiunea 6: Dezvoltare economică

Profilul economic al județului prezintă elementele unei puternice dependențe de silvicultură și prelucrarea lemnului, agricultură și industrie alimentară, industrie ușoară, ramuri industriale intensiv utilizatoare ale forței de muncă fizice. Pornind de la resursele materiale și umane existente, economia județului Harghita prezintă un înalt grad de varietate și complexitate, cu reale posibilități de dezvoltare. Prin promovarea și definitivarea unor programe de reformă economia județului dă garanția dezvoltării și consolidării structurilor economiei de piață.

Turismul, una din ramurile de perspectivă ale economiei județului Harghita dispune de un potențial natural și amenajat foarte valoros.

Zonele cu industrializare medie sunt amplasate în municipiile și orașe județului, predominând industria de prelucrare a lemnului (în toate municipiile și orașele), industria ușoară – confecții (în municipiile Miercurea Ciuc, Odorheiu Secuiesc, Gheorgheni și Toplița), prestări de diverse servicii, extracție și îmbuteliere apă minerală (Bilbor, Borsec, Sâncrăieni, Miercurea Ciuc), fabrici de bere (Miercurea Ciuc, Sânsimion), etc.

În comunele din zona de competență predomină activitatea de debitare a materialului lemnos cu 2-3 gatere și prelucrare parțială.

La nivelul județului nu există depozite sau rezervoare de produse petroliere, iar ca exploatări miniere acestea sunt subterane – mina de sare Praid, sau de suprafață în Tușnad, Voșlăbeni, Suseni, Sândominic.

Conform Anuarului Statistic al României în județul Harghita (cu o suprafață de 6.639 km²) există 394.985 ha teren agricol, din care pajiști naturale: 154.525 ha pășuni și 165.718 ha fânețe, 795 ha livezi, teren arabil/culturi: 7.500 ha cartofi, 25.130 ha cereale, 147 ha sfeclă, iar 41170 ha altele.

Terenul agricol al județului Harghita cuprinde 406,950 ha din care, 92,766 ha teren arabil (22,9%) revenind în medie 0,26 ha pe cap de locuitor. Existența în județ a peste 311.313 ha de pajiști naturale asigură condiții favorabile creșterii animalelor, sector preponderent în asigurarea veniturilor în agricultură.

În ceea ce privește structura culturilor, există o mare diferență între zonele geografice din județ. În zona Odorheiu Secuiesc și Cristuru Secuiesc, unde clima este mai blândă, cerealele păioase și porumbul ocupă cea mai mare parte a suprafețelor arabile. Suprafețele mici sunt cultivate cu legume, sfeclă de zahăr și cartofi.

În zonele Ciucului, Gheorghenilor și Toplița, păioasele (orz, orzoaică, seară) și cartoful ocupă locul principal, fiind urmat de cultura sfeclei de zahăr.

Cartoful de consum și sămânță, de categorii biologice superioare, se cultivă pe suprafețe mari în localitățile Tușnad, Sânmartin, Sânsimion și Miercurea Ciuc. Producția anuală de cartofi în județul Harghita poate atinge 200.000 tone/an.

Suprafața fondului forestier este de 264.109 hectare, constituie principala bogăție naturală și resursă de dezvoltare economică a județului.

Situația din județul Harghita, a suprafețelor agricole conform SST 2021, privind categoriile de folosință:

Suprafața agricolă	391335 ha	10 %
Teren arabil	72597	18,55 %
Pășuni	139207	35,57 %
Fâneață	178519	45,62 %
Vii	34	0,01
Livadă	978	0, 5

Datorită condițiilor agricole specifice din județul Harghita, cum ar fi, un număr foarte mare de exploatații mixte cu dimensiuni mici și mijlocii, exploatații specializate pe creșterea animalelor și pe culturi vegetale, nu putem să separăm producția agricolă pe cele două sectoare principale, respectiv:

- producția vegetală;
- producția zootehnică.

Dezvoltarea celor două sectoare este influențată de o serie de factori comuni și specifici, cum ar fi:

- piața de desfacere;
- prețul de valorificare;
- existența unităților de procesare pentru produsele principale și secundare;
- introducerea sau desființarea cotelor de lapte;
- modalitatea de subvenționare;
- PAC (politica agricolă comună în general);
- subvenții.

Din punct de vedere al turismului județul Harghita dispune de locuri pitorești propice turismului, de stațiuni balneo - climaterice din cele mai frumoase și cunoscute în țară și peste hotare.

Situându-se în zona Carpaților Orientali, turismul și activitatea balneară se practică în tot cursul anului, sub formă de cură de aer, băi de ape minerale, ascensiuni și sporturi de iarnă.

În zona de competență sunt trei stațiuni balneare și climaterice de interes național Borsec, Băile Tușnad, Lacu Roșu, 20 de stațiuni locale, trei lacuri naturale și trei artificiale. Hotelurile, motelurile, pensiunile, cabanele turistice, champingurile și vilele existente în zona de competență asigură posibilitatea de cazare pentru numeroși turiști, capacitatea de primire turistică a județului, fiind prezentată în Anexa nr. 8 sursa INS - Direcția Județeană de Statistică Harghita.

Resurse naturale

Constituția petrografică a teritoriului județului Harghita a determinat varietatea zăcămintelor de substanțe minerale utile, care se regăsesc ca zăcăminte de minereuri, de combustibil și sub formă de roci utile.

Zăcămintele de minereuri sunt în zona montană:

- zăcămintele de minereu de fier se găsesc în munții Harghita la Mădăraș, Lueta și Vlăhița;
- zăcămintele de mercur sunt legate de andezitele caolinizate de la Mădăraș și de piroclastitele caolinizate de lângă Sântimbru;

- zăcămintele de sulfuri polimetalice sunt localizate la Bălan în munții Hășmașu Mare și cuprind în principal pirită și o proporție mai mică calcopirită, galenă, blendă; se mai găsesc și la Ditrău – Jolotca în Munții Giurgeu.

Zăcămintele de combustibil sunt localizate în depresiunile intramontane, mai precis de mlaștinile cutrofe și sunt reprezentate de turbă exploatată la Ciceu și Miercurea Ciuc. Mici zăcăminte se mai găsesc în depresiunile Bilbor și Borsec cu intercalații de lignit între stratul de nisip. Zăcămintele de sare apar în zona subcarpatică, unde exploatarea sării se face în salina de la Praid – momentan aceasta este inundată în totalitate.

Rocile utile, numite roci de construcție sunt exploatate în cariere situate în zona montană din munții Harghita, Giurgeu și Gurghiu. Cel mai bine reprezentate sunt zăcămintele de andezide, calcare, argile, gresii și marne; nisipurile și pietrișurile sunt exploatate cu precădere din albia râurilor.

Andezitele se găsesc în munții vulcanici și sunt legalizate la Chileni, Făget - Voșlăbeni, Căpâlnița, Jigodin, Maiul – Vlăhița, Praid. Andezite sub formă de aglomerate vulcanice se găsesc la Sânsimion, Sărmaș și Văcărești, iar andezite în asociere cu alte minerale apar la Limbus – Remetea, Lăzărești, Băile Tușnad, Zetea, Sâncrăieni și Șumuleu. Din categoria rocilor magmatice de adâncime în județul Harghita se găsesc sienite la Ditrău.

Calcarele și travertinul se găsesc la Sândominic, Delnița și Merești. Conglomerate și gresii calcaroase în apa din localitatea Lueta. Travertinul este localizat la Borsec, iar aragonitele lângă Corund. Marmure (roci metamorfice de tipul calcarelor cristaline) se găsesc în zona montană Izvorul Mureșului, unde zăcăminte exploatabile sunt la Sândominic, Voșlăbeni și Lăzarea. Zăcămintele de argile sunt în zona subcarpatică la Corund, Suseni, Odorheiu Secuiesc și Sărmaș. Marnele se găsesc la Brădești și Lueta. Exploatarea de zăcăminte sistate sunt la Bălan.

Izvoarele minerale o sursă foarte importantă pentru județul Harghita a căror prezență este legată de activitatea postvulcanică cu manifestări în arealul montan, dar și în cel al dealurilor subcarpatice. În prezent aceste ape minerale sunt utilizate doar

în mică măsură, în scop balnear, pe fondul scăderii turismului balnear la nivel național. Resursa de ape minerale este valorificată în prezent în principal pentru îmbuteliere.

Arealul în care se găsesc aceste izvoare se caracterizează prin emanații de gaze numite mofete (CO_2 și H_2S), izvoare carbogazoase sulfuroase cu temperatură de 20-28 grade Celsius. Caracteristicile chimice și gradul de mineralizare al izvoarelor, destul de variat impun încadrarea acestora în mai multe grupe: izvoare carbogazoase simple, izvoare feruginoase, izvoare feruginoase carbonatate, izvoare bicarbonatate calcice, izvoare bicarbonatate sodice, izvoare clorurate-sodice și izvoare sulfuroase. Răspândirea acestora în depresiunile intramontane din vecinătatea munților vulcanici și în aglomeratele vulcanice de la baza munților Harghita:

- izvoare feruginoase – Depresiunea Ciucului la Dănești, Mihăileni, Racu, Miercurea Ciuc, Sântimbru Băi, Bancu, Lăzărești și Băile Tușnad;
- izvoare feruginoase – bicarbonatate – Depresiunea Giurgeu și Homoroadelor;
- izvoare bicarbonatate calcice – Depresiunile Bilbor și Borsec;
- în Depresiunea Cașin izvoarele au conținut bogat de CO_2 , dar unele sunt feruginoase și bicarbonatate calcice;
- izvoare clorosodice – pe văile Târnavă Mare și Corund, la Odorheiu Secuiesc, Filiaș și Praid.

Secțiunea 7: Infrastructuri locale

7.1. Instituții

În județul Harghita sunt următoarele instituții, grupate pe domenii de activitate, la care se adaugă autoritățile administrației publice locale din cele 67 unități administrativ teritoriale, Consiliul Județean Harghita și Instituția Prefectului:

a) Ordine și siguranță publică:

- Inspectoratul pentru Situații de Urgență „Oltul” al Județului Harghita
- Inspectoratul Județean de Poliție Harghita
- Inspectoratul de Jandarmi Județean Harghita
- Structura Teritorială pentru Probleme Speciale Harghita

b) Sociale:

- Agenția Județeană pentru Ocuparea Forței de Muncă Harghita
- Agenția Județeană pentru Plăți și Inspecție Socială Harghita
- Agenția Națională pentru Locuințe, Oficiul Teritorial Târgu Mureș, Județul HR
- Casa Județeană de Pensii Harghita
- Centrul de Prevenire Evaluare și Consiliere Antidrog Harghita
- Comisariatul Județean pentru Protecția Consumatorilor Harghita
- Inspectoratul Teritorial de Muncă Harghita

c) Sănătate:

- Direcția de Sănătate Publică Harghita
- Casa Județeană de Asigurări de Sănătate Harghita

d) Cultură, sport, turism:

- Direcția Județeană pentru Cultură
- Direcția Județeană pentru Sport și Tineret
- Sport Club Miercurea Ciuc
- Autoritatea Națională de Turism
- Complexul Sportiv Național Izvoru - Mureșului
- Centrul Cultural Toplița

e) Agricultură și creșterea animalelor:

- Agenția de Plăți și Intervenție pentru Agricultură - Centrul Județean Harghita
- Agenția Națională a Îmbunătățirilor Funciare
- Direcția pentru Agricultură Harghita
- Inspectoratul Teritorial pentru Calitatea Semințelor și Materialului Săditor Harghita
- Oficiul Județean de Plăți pentru Dezvoltare Rurală și Pescuit Harghita
- Oficiul Județean pentru Ameliorare și Reproducție în Zootehnie Harghita
- Direcția Sanitară Veterinară și pentru Siguranța Alimentelor Harghita

f) Economice:

- Administrația Județeană a Finanțelor Publice Harghita

- Direcția Generală Inspecție și Supraveghere Teritorială a Activităților Miniere și a Operațiunilor Petroliere
- Direcția Județeană de Statistică Harghita
- Biroul Vamal de Interior Harghita
- Inspectoratul Județean pentru Concurență Harghita
- Inspectoratul Județean în Construcții Harghita
- Oficiul de Cadastru și Publicitate Imobiliară Harghita
- Oficiul Registrul Comerțului de pe lângă Tribunalul Harghita

g) Altele:

- Agenția Rutieră Română Harghita
- Compania Națională de Autostrăzi și Drumuri Naționale din România
- Agenția pentru Protecția Mediului Harghita
- Direcția Județeană Harghita a Arhivelor Naționale
- Direcția Silvică Harghita
- Garda Națională de Mediu - Comisariatul Județean Harghita
- Inspectoratul Școlar Județean Harghita
- Serviciul Județean de Metrologie Legală Harghita
- Sistemul de Gospodărire a Apelor Miercurea Ciuc

În județul Harghita există un număr de 131 unități de învățământ cu personalitate juridică de stat și 6 private, cu 265 de unități subordonate din punct de vedere administrativ la care, sunt înscriși un total de 50867 elevi și preșcolari.

Ocrotirea sănătății se asigură în 6 spitale, 20 de policlinici, 542 de cabinete medicale de familie, 5 stații de ambulanță, 11 substații și 5 stații S.M.U.R.D.

Unități sanitare

PRINCIPALELE UNITĂȚI SANITARE

Județul Harghita	Spitale	Cabinete medicale	Policlinici	Farmacii	Cabinete sanitar-veterinare	Puncte farmaceutice și depozite

					SC/CMVI	veterinare
2023	6	542	20	131	30/31	23

7.2. Rețele de utilități

Infrastructura de utilități publice Rețeaua de distribuție a apei potabile la nivelul județului Harghita avea în 2022 o lungime de 1637,3 km. În prezent, 28% din rețeaua de apă potabilă din județ este în mediul urban comparativ cu în urmă cu peste două decenii când era aproape jumătate (44% în 2000, 39% în 2005, 33% în 2020), ceea ce evidențiază extinderea semnificativă a acesteia în mediul rural. În 2022 din total 67 UAT-uri din județ 60 UAT-uri aveau rețea de distribuție a apei (90%)

În ce privește rețeaua de canalizare în 2022 lungimea totală simplă a conductelor de canalizare din județul Harghita era de 1204,2 km. În 2022 din total 67 UAT-uri din județ 51 UAT-uri aveau rețea de canalizare (76%).

Lungimea totală a conductelor de distribuție a gazelor din județul Harghita era în 2022 de 585 km. În prezent, din total 67 UAT-uri din județ, pe raza a 28 UAT-uri este rețea de distribuție a gazelor.

Rețele de alimentare cu energie electrică: sunt realizate în toate municipiile, orașele și comunele județului.

Energia electrică necesară consumatorilor casnici, industriali și pentru utilizatorii din sectorul terțiar din județul Harghita este furnizată acestora de către Sistemul Energetic Național. Aceasta este distribuită consumatorilor din teritoriu prin intermediul liniilor electrice de transport de înaltă (220 kV, 110kV) și medie tensiune (20kV), precum și stațiilor și posturilor de transformare.

Este subliniat faptul că aceste linii și stații de transformare au fost amplasate astfel încât să interconecteze centralele electrice și, de asemenea, să alimenteze marii consumatori industriali, concentrați. În prezent, aceștia dispărând, pe ansamblu puterea instalată, precum și consumul au scăzut, iar amplasarea consumatorilor în

teritoriu a devenit dispersată, noile zone de interes fiind de multe ori depărtate de vechile platforme industriale care erau marii consumatori de energie electrică.

Județul Harghita este tranzitat de linia electrică de înaltă tensiune LEA 220 kV CHE Stejaru – Bicaz – CTE Fântânele, care trece prin zona localității Gheorgheni, acolo unde este amplasată Stația Electrică de Transformare Gheorgheni 220/110/20 kV.

Pe lângă această stație, în județ mai sunt amplasate stațiile de transformare 110/20 kV: Miercurea Ciuc, Tractorul (la fosta fabrică de tractoare din Miercurea Ciuc), Tușnad, Oltul (Miercurea Ciuc), Vlăhița, Homorod, Odorheiu Secuiesc, Cristuru Secuiesc, Ciceu, Bălan, Fagul, Voșlăbeni, Bucin, Toplița.

Alimentarea acestor stații se face atât din LEA 220 kV menționată mai sus, cât și din linii electrice aeriene LEA 110 kV, traseele principale de amplasare a acestora fiind Gheorgheni – Toplița, Gheorgheni – Miercurea Ciuc – Băile Tușnad, precum și CTE Fântânele - Cristuru Secuiesc – Odorheiu Secuiesc – Vlăhița – Miercurea Ciuc.

Sisteme de alimentare centralizată cu energie termică (SACET) au fost realizate în municipiile Miercurea Ciuc, Gheorgheni, Toplița și Odorheiu Secuiesc și în orașele Borsec, Băile Tușnad, Cristuru Secuiesc și Vlăhița. Între anii 1998-2008 au fost scoase din funcțiune sistemele de alimentare centralizată cu energie termică (SACET) din municipiul Toplița și din orașele Băile Tușnad și Borsec, fiind înlocuite cu sisteme locale de producere a energiei termice pentru încălzire și preparare a apei calde menajere (funcționând pe gaze naturale la Băile Tușnad și pe combustibil solid la Toplița și Borsec).

Societățile comerciale care administrează rețeaua alimentate cu gaze naturale: Delgaz Grid România S.A., S.C.NeoGas Grid S.A..

7.3. Locuri de adunare și cazare a sinistraților

Autoritățile administrației publice locale au executat recunoașterea și au inventariat locurile de adunare și de cazare a sinistraților în situații de urgență.

Situația locurilor/spațiilor de evacuare în situații de urgență este prezentată în Anexa nr.9.

Situația mijloacelor de avertizare și alarmare la nivelul județului Harghita este prezentată în Anexa nr.10

Măsurile corespunzătoare de evitare a manifestării riscurilor, de reducere a frecvenței de producere ori de limitare a consecințelor acestora, pe tipuri de riscuri sunt prezentate în Anexa nr.11.

Secțiunea 8: Specific regional/ local

Fiind situat în zona centrală a României și între lanțurile muntoase, influențele dinspre/înspre vecinătăți sunt practic ne semnificative. Vecinii pot fi influențați de efectele negative ale creșterii debitelor pe cursurile superioare ale râurilor și pâraielor care izvorăsc de pe teritoriul județului Harghita: Olt, Mureș, Trotuș, Târnava Mare, Târnava Mică și Bistricioara.

Riscurile potențiale în județele vecine, care pot afecta zona de competență a Inspectoratului pentru Situații de Urgență „Oltul” al Județului Harghita, sunt prezentate în Anexa nr.12.

Capitolul III

ANALIZA RISCURILOR GENERATOARE DE SITUAȚII DE URGENȚĂ

Conform analizelor făcute pe baza datelor, evidențelor statistice, a studiilor și prognozelor, la nivelul unității administrativ – teritoriale, respectiv la nivelul județului Harghita, se pot manifesta următoarele tipuri de riscuri, generatoare de situații de urgență:

- riscuri naturale;
- riscuri tehnologice;
- riscuri biologice;
- riscul de incendiu;
- riscuri sociale;
- alte tipuri de riscuri.

Secțiunea 1: Analiza riscurilor naturale

Tipurile de risc naturale și riscurile asociate, generatoare de situații de urgență ce se manifestă în județul Harghita aceste fenomene pot apărea pe toată suprafața județului.

a) Fenomenele hidro-meteorologice periculoase (furtuni și viscol, inundații, căderi masive de zăpadă, temperaturi extreme),

- inundații - acest fenomen afectează și județul Harghita, acestea nu sunt previzibile și există fluctuații de la an la an, zonele în care apare această manifestare a fenomenelor meteo sunt diverse;

- furtuni, tornade, secetă, îngheț, etc;

b) incendii de pădure (incendii la fondul forestier, incendii de vegetație uscată, incendii la culturi de cereale păioase);

c) avalanșe;

d) fenomene distructive de origine geologică;

- cutremure;

- alunecări de teren.

Obiectivele care pot fi afectate de tipurile de risc ce se manifestă în județul Harghita, inclusiv cele naturale sunt prevăzute în Anexa nr. 13. Harta cu distribuția riscurilor naturale din județul Harghita sunt prevăzute Anexa nr.14. Reguli de comportare în cazul producerii unor situații de urgență sunt prevăzute Anexa nr.15. Obiective surse de risc social la nivelul zonei de competență sunt prevăzute în Anexa nr.16.

1. Fenomene hidro-meteorologice periculoase:

Fenomene meteorologice periculoase – din categoria acestor fenomene fac parte ca riscuri asociate: furtuni și viscol, inundații, căderi masive de zăpadă, temperaturi extreme cu depuneri de gheață, chiciură, înghețuri timpurii sau târzii, polei, poduri de gheață pe apă (zăpor). Dacă căderile masive de zăpadă, mai ales însoțite de vânt care să spulbere zăpadă și să formeze blocări pe drumurile publice, sunt fenomene mai rare datorită configurației terenului, care nu permite dezvoltarea unor vânturi puternice la sol, grindina, este un fenomen destul de des întâlnit pe teritoriul

județului, mai ales în partea de vest a acestuia. Cauza producerii acestui fenomen este tocmai configurația terenului. Vara, când bat vânturile dinspre vest, de pe podișul Transilvaniei, acestea întâlnesc lanțul muntos, cu înălțimi de peste 1500 m, care le oprește înaintarea, masele de aer cald saturate de vapori de apă fiind deviate de la orizontală și direcționate spre înălțimi. La altitudini relativ mari, la care se ridică, sunt răcite brusc, și formează grindină. Din această cauză, acest fenomen este întâlnit mult mai des în partea de vest a județului decât în restul teritoriului.

În localitatea Cozmeni în anul 2021 au avut loc căderi de grindină care au produs importante pagube materiale și agricole, cele mai semnificative fiind la casele de locuit și la culturile agricole.

La nivelul solului, mai ales în depresiunile intramontane, circulația aerului este mult încetinită datorită obstacolelor naturale, pe înălțimi acest lucru nu mai este valabil. Aici, deplasările de mase de aer sunt accelerate, formând, mai ales în pasuri și trecători adevărate furtuni, cu viteze ale vântului ce depășesc 100 Km/oră. Cel mai des, aceste fenomene sunt întâlnite în zonele Bilbor – Tulgheș – Toplița, Frumoasa – Lunca de Jos, Sânmartin – Plăieșii de Jos – Băile Tușnad, Vlăhița – Miercurea Ciuc. În aceste zone, urmare a vântului puternic, sunt și cele mai mari suprafețe de doborâturi de pădure, ce se cifrează la sute de hectare.

Furtuni se pot produce în toată zona de competență în toate anotimpurile: primăvara, vara și toamna, acestea pot fi combinate cu ploaie, grindină, vânt puternic și frecvente descărcări electrice.

De asemenea, urmare a manifestărilor violente a fenomenelor, se pot produce pierderi de vieți omenești și a animalelor acestora, prin surprinderea de aceste fenomene, în câmp deschis sau neadăpostite, electrocutări prin trăsnet, surparea unor construcții sau căderea unor obiecte. Totodată fenomenele meteo înregistrate afectează mediul, prin ruperea copacilor, brazilor, înregistrându-se pagube importante în sectorul silvic; doborârea acestora afectează circulația pe căile de comunicații, afectează alimentarea cu utilități, în general alimentarea cu energie electrică sau liniile de telefonie.

Iarna, căderile masive de zăpadă sunt însoțite uneori de viscol, ce pot produce avarii (distrugerii) la construcții, înzăpezirea căilor de comunicații rutiere, prăbușirea de arbori, afectarea sistemului de alimentare cu energie electrică și sistemului de telecomunicații județean, precum și aprovizionarea cu bunuri de primă necesitate a populației și materii prime și materiale pentru operatorii economici.

Un exemplu fiind doborâturile de vânt din luna februarie 2020 au afectat o suprafață totală de 38.064 hectare din județul Harghita. Estimăm un volum afectat de 838.000 metri cubi.

Inundații

Inundațiile sunt cele mai des întâlnite hazarde de origine naturală de pe teritoriul județului. Având în vedere relieful muntos, cu pante relativ abrupte, colectarea apelor pluviale sau a celor provenite din topirea zăpezilor este foarte rapidă, formând viituri pe cursurile râurilor și a pâraielor, fapt ce duce la creșterea bruscă a nivelului apei și revărsarea acestora. Aceasta este una din caracteristicile inundațiilor provocate de ploi sau topirea bruscă a zăpezii. O altă caracteristică este durata lor scurtă, dacă nivelul apei crește brusc, în medie cam într-o jumătate de oră de la nivelul normal la cota de inundații, la fel de repede (1-2 ore) și scade. Deoarece scurgerea apelor de pe pantele dealurilor și munților este foarte rapidă, fiind accentuată și de tăierile masive de pădure din ultimii ani, albiile râurilor, dar în special a pâraielor fiind înguste, panta de scurgere a apei este mare, se formează pe cursurile acestora torenți și viituri foarte rapide. Atât apele ce se scurg, cât și torenții formați, angrenează în drumul lor vegetația uscată și alți flotanți, dar și nămol și pietriș de pe fundul albiei, ce se depun în porțiunile mai line ale cursului apei sau la întâlnirea unor obstacole cum ar fi poduri și podețe subdimensionate, formând baraje și creșterea nivelului apei în amonte, în final inundând albia majoră.

Din analiza cauzelor inundațiilor provocate de ploi sau topirea bruscă a zăpezilor, rezultă că marea lor majoritate (aproximativ 70%) se datorează tocmai faptului că pe malurile apelor sunt depozitate materialele rezultate din exploatarea pădurilor sau deșeuri de toate tipurile, precum și a subdimensionării deschiderii și

înălțimii podurilor și podețelor. Angrenând diferite deșeuri, în special cele rezultate din activitatea umană, se creează și premisele poluării apelor și dispariția faunei acvatice.

Protecția împotriva efectelor inundațiilor provocate de torenții formați în urma ploilor torențiale sau a topirii bruște a zăpezilor și micșorarea pagubelor, se poate face prin decolmatarea fundurilor albiei, curățarea acestora de vegetație, interzicerea depozitării pe maluri a diferitelor materiale, precum și dimensionării corecte a deschiderii și înălțimii podurilor și podețelor.

O altă cauză a inundațiilor este formarea zăpoarelor de gheață, fenomen întâlnit în special iarna, la încălzirea accentuată a vremii, sau primăvara, la topirea zăpezii. Din cauza precipitațiilor sub formă de zăpadă, debitele râurilor și pâraielor scad și sub acțiunea frigului, se formează poduri de gheață. Când intervine o încălzire mai rapidă a vremii, zăpada se topește, nivelul apei crește, iar gheața este ruptă și sloiurile angrenate de ape. În locurile unde albia se lățește, deci adâncimea apei este mai mică, sau în locuri mai înguste, sloiurile ating fundul apei sau obstacolele de pe mal și se blochează, formând baraje naturale de gheață. Lungimea acestor aglomerări de multe ori poate ajunge la 1-2 Km sau chiar mai mult, iar grosimea (înălțimea) barajului de 1-2 m sau chiar mai mult. În general, acest fenomen este prezent pe râul Bistricioara, iar pentru spargerea acestor baraje, de cele mai multe ori, este necesară intervenția echipei pirotehnice, cu exploziv.

Protecția împotriva efectelor inundațiilor provocate de zăpoare de gheață este mult mai ușor de realizat, deoarece formarea zăpoarelor durează de obicei 1-2 zile. Micșorarea pagubelor, se poate face prin supravegherea atentă a vremii și a cursului apei, precum și intervenția timpurie în cazul observării începutului formării zăpoarelor.

Pe timpul iernii, căderile masive de zăpadă, reprezintă un fenomen ce se poate produce în toată zona de competență, și care poate provoca blocarea căilor de circulație rutieră și feroviară, mai ales în zona creștelor montane și trecătorilor. Cele mai afectate zone de acest fenomen, sunt cele din nordul, nord-estul, estul, sud-estul

și centrul județului, în speță, zona lanțurilor muntoase, care traversează județul Harghita de la nord la sud.

Conform statisticilor, căderile masive de zăpadă duc în general la blocarea căilor de comunicații, extrem de rare cele feroviare și cu preponderență cele rutiere; cele mai afectate de aceste fenomene sunt următoarele rute:

- Frumoasa – Lunca de Sus pe DN 12 A;
- Miercurea Ciuc – Harghita Băi pe DJ 138 A;
- Zetea – Valea Strâmbă pe DJ 138;
- Joseni – Bucin pe DN 13 B;
- Gheorgheni – Lacu Roșu pe DN 12 C;
- Toplița – Borsec pe DN 15.

O altă provocare legată de inundații este reprezentată de barajele construite de castori. Deși digurile construite de castori sunt impresionante din punct de vedere ingineresc și joacă un rol important în ecosisteme, acestea pot cauza uneori probleme pentru oameni. Ele pot duce la inundații neplanificate, mai ales în zonele agricole sau în apropierea locuințelor, dacă apa acumulată de barajele lor depășește limitele normale. Totuși, aceste structuri pot aduce și beneficii, cum ar fi crearea de habitate pentru alte specii și îmbunătățirea calității apei.

Barajele construite de castori din crengi, bușteni și vegetație acvatică traversează aproape toate cursurile de apă, multe dintre acestea fiind situate pe teritoriul localităților. Acestea provoacă inundarea terenurilor agricole în zona Cîrța-Ineu sau în regiunea Cetățuia, unde zeci de hectare de fâneță de-a lungul Pârâului Mare au fost transformate în mlaștină. În acest an, fenomenul s-a repetat, afectând pârâul Valea Mare, în amonte de Sâncrăieni, pârâul Primejdios în zona Cașin, extremitatea sud-estică a județului, precum și Tușnad Sat, depresunea Ciucului și pârâul Fișag care este lângă drumul județean 123A. Astfel de baraje pot fi observate și în zona Casin, unde castorii au construit baraje pe o porțiune de 300 de metri, pe această porțiune se produc infiltrații de apă în patul drumului, care afectează terasamentul și cauzează deteriorări ale sistemului rutier.

Tornadele sunt manifestări ale fenomenelor meteorologice periculoase, atipice pentru teritoriul județului Harghita, unde până în prezent nu s-au înregistrat.

Seceta – apariția unor perioade de timp sărace în precipitații atmosferice, îndeosebi în perioada mai-august, însoțite de deplasarea maselor de aer uscat, determină apariția fenomenului de secetă, care poate afecta populația, culturile de plante, efectivele de animale, pădurile de rășinoase și foioase.

În urma acestui fenomen, debitele cursurilor de apă scad determinând scăderea cantității de apă din pânza freatică și totodată din fântâni. Odată cu apariția acestui fenomen și apariția vegetației uscate, crește posibilitatea producerii de incendii de mari proporții și se îngreunează intervenția pentru limitarea și lichidarea acestora. La nivelul județului Harghita datorită așezării geografice și climei specifice, seceta, este un fenomen care nu se manifestă pe zone întinse.

Înghețul este fenomenul foarte des întâlnit în toate localitățile județului, îndeosebi în depresiunile intramontane, în perioada de iarnă, octombrie – aprilie, dar foarte frecvent se înregistrează și înghețul timpuriu, lunile august-septembrie și de îngheț târziu, luna mai. Iarna apar frecvent poduri și baraje de gheață, pe pârâul Bistricioara, precum și depuneri de gheață pe conductorii electrici, care îngreunează desfășurarea activităților social-economice și a transportului pe liniile feroviare, impunând o intervenție promptă, frecventă a organismelor abilitate pentru înlăturarea disfuncționalităților apărute. De asemenea, acest fenomen poate afecta comunicațiile, prin afectarea rețelelor fixe de telefonie.

2. Incendii la fondul forestier/vegetație/culturi de cereale păioase:

Incendiile de pădure fac parte din riscurile naturale cu frecvență destul de mare de pe teritoriul județului. Deși de cele mai multe ori, aceste fenomene se datorează activității sau mai corect spus, neglijenței umane, sunt dese și situațiile în care acestea sunt produse ca urmare a descărcărilor electrice atmosferice (trăsnete).

Acestea se pot produce în toată zona de competență, mai ales primăvara și toamna când vegetația este uscată, sau vara când este secetă. Zonele cele mai vulnerabile privind izbucnirea unor incendii în masă sau de mari proporții la fondul

forestier sunt: munții Călimani, munții Bistriței, munții Gurghiului, munții Giurgeului, munții Harghitei, munții Ciucului, munții Nemirei, Parcul Național Cheile Bicazului – Hășmaș.

Incendiile la fondul forestier pot afecta unele localități parțial sau total, impunându-se în situații deosebite evacuarea populației și bunurilor materiale.

Incendiile la vegetația uscată se pot produce în toată zona de competență, mai ales primăvara, ca urmare a igienizării terenurilor prin ardere. Aceste incendii în unele situații se pot produce și ca urmare a propagării acestora de la incendiile produse la unele culturi de cereale, mai ales în zona localităților Odorheiu Secuiesc și Cristuru Secuiesc. Posibilele incendii la culturi de cereale nu sunt de amploare deoarece la nivelul județului Harghita se cultivă cereale sporadic, pe suprafețe mici.

Zonele cele mai vulnerabile privind izbucnirea unor incendii la fondul forestier sunt:

- Munții Călimani – poate afecta localitățile: Bilbor, Secu, Călimănel;
- Munții Bistriței – poate afecta localitățile: Borsec, Corbu, Tulgheș;
- Munții Gurghiului – poate afecta localitățile: Ciumani, Joseni, Suseni, Bucin, Remetea, Subcetate, Vârșag;
- Munții Giurgeului – poate afecta localitățile: Vargatac, Kovacipeter, Ditrău, Gălăuțaș, Lăzarea, Sărmaș, Voșlăbeni;
- Munții Harghitei – poate afecta localitățile: Harghita Băi, Băile Tușnad, Vlăhița, Căpâlnița, Cârța, Ciceu, Corund, Dănești, Lueta, Mădăraș, Merești, Ocland^d Sâncrăieni, Sânsimion, Sântimbru, Siculeni, Tușnad, Zetea;
- Munții Ciucului – poate afecta localitățile: Frumoasa, Lunca de Jos, Lunca de Sus, Mihăileni, Păuleni Ciuc, Delnița;
- Munții Nemirei – poate afecta localitățile: Sânmartin, Plăieșii de Jos, Ciucsângiorgiu;
- Parcul Național Cheile Bicazului – Hășmaș – ce poate afecta localitățile: Bălan și Lacu-Roșu.

3. *Avalanșe:*

Configurația geografică a județului Harghita este una predominant montană, înălțimile munților existenți nu depășesc cu mult 2.000 metrii.

Harghita nu are altitudini extreme și nu se află printre zonele cu risc ridicat raportat în ultimele avertizări naționale.

1. Munții vulcanici Călimani–Gurghiu–Harghita

- Munții Călimani – altitudini de peste 2.000 m (ex.: Vârful Pietrosu 2.102 m)
- Munții Gurghiu – între defileul Mureșului și Depresiunea Giurgeului
- Munții Harghita – lanț vulcanic de ~70 km lungime; vârfuri importante:
- Harghita Mădăraș – 1801 m
- Harghita Ciceu – 1759 m
- Harghita Racu – 1757 m

2. Munții Giurgeului, Hășmașului și Ciucului

- Vârful Hășmașul Mare – 1793 m
- Vârful Prisaca – 1545 m
- Vârful Nășcălat – 1550 m

În aceste zone sunt pante abrupte, cornișe de zăpadă și acumulări mari după viscol această structură nu favorizează producerea cu regularitate a acestui fenomen distructiv; până la momentul de referință nu au fost înregistrate avalanșe la nivelul județului, dar ca zonă cu probabilitate de producere este zona Stațiunii Lacu Roșu, însă acestea pot fi de mică amploare.

d. Fenomene distructive de origine geologică:

Cutremure de pământ

Acest fenomen distructiv se poate înregistra la nivelul județului Harghita prin producerea cutremurelor în zonele seismice ale României. Cea mai mare parte (aproximativ 80%) din teritoriul județului Harghita se găsește în zona E a coeficientului seismic, iar restul teritoriul în zona D și F.

Teritoriul județului este despărțit de zona seismică Vrancea prin munții Carpați, prin urmare seismele produse acolo au, în general, o magnitudine mult diminuată. Seismele, cu epicentrul în această zonă seismică, care depășesc 5 grade pe scara

Richter, sunt resimțite de populație și pot produce victime și/sau pagube materiale. Cele din zona Banatului nu au fost resimțite. Dacă analizăm din punctul de vedere al zonei seismice Făgăraș, riscul producerii unor seisme de magnitudine mare, există pe teritoriul județului, dar din fericire până în acest moment această zonă se menține inactivă.

Indiferent de zona seismică în care se produc cutremurile, pagube materiale importante și/sau victime se pot înregistra în principal în municipiile și orașele județului, unde există clădiri supraetajate și blocuri sau clădiri vechi, cu un grad ridicat de risc.

Alunecări de teren

Alunecările de teren se pot produce în urma ploilor abundente, mai ales primăvara și toamna, mișcărilor tectonice și eroziunii puternice, în special în sud-vestul județului, în zona deluroasă, acolo unde pădurile au fost defrișate masiv. Urmările acestui tip de fenomen pot duce la perturbarea activităților social – economice și pot produce pagube însemnate, atât la nivelul gospodăriilor cetățenești cât și pentru operatori economici, instituții, etc.

Acest fenomen, cu excepția celui care are la bază mișcările tectonice, se datorează existenței unui strat de argilă în imediată apropiere a suprafeței solului. În urma ploilor abundente și de mai lungă durată, solul absoarbe apa pluvială până la adâncimea la care se află argila. Aceasta fiind impermeabilă, apa se va scurge pe suprafața ei, formând un strat alunecos. Datorită faptului că pe pante nu există vegetație, care cu rădăcinile ei să fixeze solul, acesta va aluneca pe stratul de argilă.

În urma analizelor și evidențelor existente, zonele expuse alunecărilor de teren sunt: - Odorheiu Secuiesc;

- Lupeni – Corund – Dealu;
- Atid – Avrămești;
- Feliceni – Mugeni – Porumbenii mari;
- Șimonești;
- Lueta – Merești;

- Mărtiniș – Ulieș – Dârjiu.

Secțiunea a 2-a – Analiza riscurilor tehnologice

Riscurile tehnologice, în ansamblul lor, pot fi identificate la nivelul întregului județ dar cu o probabilitate mai mare de producere în cele patru municipii și cinci orașe. Industria mai ales cea care întrebuințează în procesul de fabricație substanțe periculoase, este destul de slab dezvoltată, dar oricând pe teritoriul județului se pot produce accidente și avarii, care pot duce la scăpări necontrolate ale unor poluanți în mediu. De asemenea, trebuie să amintim și „aportul” agriculturii la posibilitatea producerii unor poluări ale mediului, în primul rând datorită îngrășămintelor chimice folosite, ce poluează apa freatică cu nitrați, nitriți și alte substanțe, precum și folosirea excesivă a unor substanțe toxice pentru combaterea dăunătorilor sau în tratamentul plantelor.

b. Riscuri industriale.

Deși în județul Harghita industria, mai ales cea care să întrebuințeze în procesul de fabricație substanțe periculoase, este destul de slab dezvoltată, oricând și pe teritoriul județului se pot produce accidente și avarii, care pot duce la scăpări necontrolate ale unor poluanți în mediu. De asemenea, trebuie să amintim și „aportul” agriculturii la posibilitatea producerii unor poluări ale mediului, în primul rând datorită îngrășămintelor chimice folosite, ce poluează pânza freatică cu nitrați, nitriți și alte substanțe, precum și folosirea excesivă a unor substanțe toxice pentru combaterea dăunătorilor sau în tratamentul plantelor. Lista operatorilor economici sursă de risc chimic din județul Harghita Anexa nr.17. Harta cu dispunerea riscurilor chimice, tehnologice și radiologice Anexa nr. 18.

Riscuri de transport și depozitare de produse periculoase :

- b1. Transport rutier;
- b2. Transport feroviar;
- b3. Transport fluvial și maritime: nu este cazul;
- b4. Transport aerian

b5.transport prin rețele magistrale: Teritoriul județului Harghita este traversat de o conductă magistrală de gaze naturale ce asigură legătura între Podișul Transilvaniei și Moldova, prezentând pericol de explozie ca urmare a fisurării sau ruperii conductei, determinate de alunecări de teren sau acțiuni intenționate.

Din datele și evidențele statistice deținute nu s-au înregistrat evenimente notabile, dar în cazul producerii, acestea ar avea efecte deosebite asupra mediului, bunurilor și populației.

Posibilele accidente se pot produce pe rețeaua rutieră și feroviară, pentru transportul materialelor periculoase. Riscul cu cea mai mare probabilitatea de producere se identifică a fi cel din activitățile de transport, existând la nivelul județului rețele de căi de comunicații, atât rutiere cât și feroviare utilizate de transportatori, transporturile anunțate sunt monitorizate de către instituțiile abilitate.

Accidente cu produse periculoase pe timpul activității de transport

Pe drumurile naționale și județene ce străbat teritoriul județului se transportă cantități apreciable și cu frecvență relativ mare de diferite substanțe periculoase. Rutele cele mai utilizate, sunt E578 (Băile Tușnad, Toplița), DN-12A (Lunca de Sus, Miercurea Ciuc, DN-13A (Miercurea Ciuc, Odorheiu Secuiesc, Praid) cu ramificația la Odorheiu-Secuiesc spre Sighișoara (DJ-137), DN-12C (Lacul Roșu, Gheorgheni), DN-13B (Gheorgheni, Praid), DN-15 (Tulgheș, Toplița).

Astfel, pe drumurile naționale ce fac legătura cu Moldova (DN-12A, DN-12C și DN-15) intră în județ transporturi de clor, care transportă cantități variabile de clor. Acesta este folosit la stațiile de tratare a apei din județ și este transportat pe DN-13 și DJ-137 spre Odorheiu Secuiesc și Cristuru Secuiesc, pe E578 spre Gheorgheni, Toplița și Băile Tușnad și pe DJ-127B spre Bălan, sau din județele limitrofe (în special județul Covasna).

În cazul producerii unui accident de circulație, în care să fie implicat un autovehicul ce transportă astfel de substanțe, pe lângă poluarea solului și a apei de suprafață, în funcție de cantitatea de substanță toxică deversată, se poate crea și un

nor de vapori toxici, care poate afecta mediul și pune în pericol viața și sănătatea oamenilor pe distanțe mari (2-3 Km, sau chiar mai mult).

Pentru prevenirea pierderilor de vieți omenești, fiecare transport este monitorizat și notificat la Centrul Operațional din cadrul Inspectoratului pentru Situații de Urgență „Oltul” al județului Harghita, iar acesta notifică subunitățile sale de intervenție privind tranzitarea raionului de intervenție.

O altă categorie o reprezintă transporturile de combustibili lichizi și gazoși, acestea nu sunt monitorizate, deși frecvența lor este foarte mare. Acestea nu creează riscuri pe suprafețe mari, ca în cazul clorului, dar valoarea pagubelor materiale, numărul victimelor cât și efectele asupra mediului, pot fi mult mai mari.

În cadrul transporturilor de deșeuri periculoase, se disting în special deșeurile de cerneluri tipografice, de la tipografiile din județ, cele de uleiuri uzate și deșeuri petroliere provenite din diferite bazine (rezervoare) dezafectate sau depozite de produse petroliere, acestea poluând mediul pe termen mediu și lung. Deșeurile rezultate din activitatea medicală, deși sunt în cantități mici se efectuează cu o frecvență mare, iar riscurile pe care le prezintă, pot genera foarte multe victime.

Accidente, avarii, explozii și incendii în activități de transport

Accidente, avarii, explozii și incendii în activități de transport se pot produce terestru și aeriene, precum și în zonele tunelurilor feroviare și rutiere.

Datorită caracteristicilor și configurației rețelelor de transport rutier și feroviar precum și a numărului de persoane și a cantității de materiale și substanțe transportate se pot produce numeroase accidente, avarii, explozii și incendii în activități de transport.

1) Transport terestru:

- *Transport rutier* – accidente în activitățile de transport rutier se pot produce pe toate căile de comunicații, dar mai ales pe drumurile naționale și mai puțin pe drumurile județene sau comunale.

Principalele căi rutiere pe care se înregistrează evenimente rutiere sunt:

- DN 11 B Cozmeni – Plăieșii de Jos – limită județul Covasna;

- E 578 – Băile Tușnad – Miercurea Ciuc – Gheorgheni – Toplița;
- DN 12 A – Miercurea Ciuc – Frumoasa – Lunca de Jos – limită județul Bacău;
- DN 12 C – Gheorgheni – Lacu Roșu – limită județul Neamț;
- DN 13 A – Miercurea Ciuc – Vlăhița – Odorheiu Secuiesc – Lupeni – Corund – Praid – limită județul Mureș;
- DN 13 B – Lupeni – Șimonești – Cristuru Secuiesc – limită județul Mureș;
- DN 15 – Toplița – Borsec – Corbu – Tulgheș – limită județul Neamț;
- DJ 137 – Odorheiu Secuiesc – Mugeni – Porumbeni – Cristuru Secuiesc;
- DJ 138 - Suseni – Liban – Zetea – Brădești.

În cadrul acestor categorii de riscuri se poate identifica și riscul accidente, avarii, explozii și incendii produse în tunelurile rutiere. Pe teritoriul județului există un singur tunel rutier, amplasat pe DN 12C, km 29+255+29+510, în localitatea Lacu Roșu, cu o lungime de 155 m, lățime de 9,8 m și o înălțime de 7 m.

Din fericire în acest an nu s-au înregistrat accidente majore cu implicații grave ci doar accidente obișnuite cu mijloace de transport persoane. Având în vedere faptul că, tunelul este fără instalații de evacuare a fumului și gazelor toxice, fără posibilități de evacuare a persoanelor și fără refugii pentru adăpostirea persoanelor, un accident cu implicarea unor substanțe periculoase ar reprezenta un real pericol pentru persoanele surprinse dar și pentru forțele de intervenție.

Accidente, avarii, explozii și incendii în activități de transport și depozitare produse periculoase

Acest tip de risc poate genera trei categorii de riscuri:

- a. accidente majore cu implicații pe amplasament;
- b. accidente majore cu implicații în afara amplasamentului;
- c. accidente cu produse periculoase pe timpul activității de transport.

În județul Harghita nu mai există operatori economici care să intre sub incidența Hotărârii de Guvern Nr. 804 din 25 iulie 2007, privind controlul activităților care prezintă pericole de accidente majore în care sunt implicate substanțe periculoase.

- *Transport feroviar* – în județul Harghita densitatea rețelei de transport feroviar este destul de redusă din cauza configurației reliefului. Județul este străbătut de la sud spre nord de magistrala 400, între kilometrii 333 și 454. Calea ferată se bifurcă în comuna Siculeni, cu tronsonul 501 de la km 0 la km 32 asigurând legătura cu Moldova prin Pasul Ghimeș – Palanca.

Rețeaua de căi ferate din zona Odorheiu Secuiesc – Cristuru Secuiesc este foarte săracă, existând două linii secundare, linia 308 care asigură legătura între Odorheiu Secuiesc și Sighișoara.

Ca tipuri de risc ce pot să apară pe rețeaua feroviară ce tranzitează județul Harghita, sunt: incendii la trenurile de călători sau de marfă, care pot să pună în pericol viața călătorilor, personalului de deservire și să producă pagube materiale la garniturile trenurilor sau la încărcătura transportată; accidente feroviare în care sunt implicate cisterne ce transportă substanțe periculoase cu pericol de afectare a populației din zona accidentelor și de afectare a mediului.

Pe teritoriul județului există 3 lucrări de artă din categoria tunelurilor feroviare, respectiv:

- Tunelul Livezi Ciuc – amplasat pe linia ferată 501, km 128 + 365 – 129 + 587, cu o lungime de 1222 m, lățime de 5 m și înălțime de 5,7 m; tunelul nu beneficiază de instalații de evacuare a fumului și gazelor toxice; este fără posibilități de evacuare a persoanelor, dar dispune de un număr de 40 refugii, după cum urmează:

- 4 refugii din 250 m în 250 m, stânga – dreapta , capacitate 20 persoane;
- 36 refugii din 25 m în 25 m, stânga – dreapta , capacitate 6 persoane;

- Tunelul Izvorul Olt – amplasat pe linia ferată 400, km 128 + 047 – 128 + 284, cu o lungime de 237 m, lățime 6,7 m și înălțime de 6,8 m; tunelul nu beneficiază de instalații de evacuare a fumului și gazelor toxice; este fără posibilități de evacuare a persoanelor și fără refugii de adăpostire a persoanelor;

- Tunelul Subcetate (Hodosa) – amplasat pe linia ferată 400, km 175 + 570 – 175 + 777, cu o lungime de 207 m, lățime de 5,6 m și înălțime de 6,6 m; tunelul nu

beneficiază de instalații de evacuare a fumului și gazelor toxice; este fără posibilități de evacuare a persoanelor și fără refugii de adăpostire a persoanelor.

Accidente produse în aceste tuneluri nu s-au înregistrat dar posibilitatea producerii există în orice moment. Eventualele accidente ar presupune o încercare a forțelor de intervenție dat fiind caracteristicile tehnice ale acestora, precum și lipsa posibilităților de evacuare a persoanelor surprinse într-un astfel de eveniment.

2) Transport aerian

Pericolele determinate de transportul aerian pot să apară pe tot teritoriul județului Harghita, ca urmare a prăbușirii unor aeronave de pasageri sau de transport materiale care au culoarele de zbor în spațiul aerian situat deasupra județului Harghita. Pericolul este amplificat și de zona unde se pot prăbuși, aceasta fiind acoperită de păduri masive sau fiind în perimetrul construit al localităților.

În ce privește mijloacele de transport aerian private, la nivelul județului Harghita există 4 terenuri de zbor înregistrate, respectiv:

Nr. crt.	Obiectiv	Număr	Locația de dispunere	Dimensiune pista	Obs.
1.	Teren de zbor	1	Lupeni	600m lungime/40m lățime	
2.	Teren de zbor	1	Odorheiu Secuiesc	250m lungime/35m lățime	
3.	Teren de zbor	1	Mugeni	300m lungime/26,34m lățime	
4.	Aerodrom - LRHR	1	Remetea	1100 m lungime /30 m lățime	

c. Riscuri nucleare

Accidente, avarii, explozii și incendii sau alte evenimente în activitățile nucleare sau radiologice

Din punct de vedere a riscurilor nucleare, în județul Harghita nu se manifestă, deoarece nu există obiective nucleare și nici județul nu este tranzitat de transporturi cu încărcături nucleare. În ceea ce privește riscul radiologic, operatorii economici utilizează în mod deosebit, la aparatura din cadrul laboratoarelor, și mai puțin în procesul tehnologic, următoarele substanțe radioactive: Americiu – 241, Plutoniu – 238; Cadmiu – 109; Cobalt – 60, aceste substanțe radioactive fiind utilizate și la aparatura medicală din rețeaua sanitară.

Pe teritoriul județului Harghita, riscul radiologic este generat în special de unitățile sanitare care utilizează la aparatura medicală din laboratoare, substanțe radioactive.

Operatorii economici sursă de risc radiologic din județul Harghita sunt:

Nr. crt.	Denumire operator economic	Adresă	Obs.
1.	SPITALUL MUNICIPAL	Odorheiu Secuiesc, Str. Bethlen Gabor, nr. 72, județul Harghita	
2.	SPITALUL JUDEȚEAN DE URGENȚĂ MIERCUREA CIUC	Miercurea Ciuc, Str. Denes Laszlo, nr. 2, județul Harghita	
3.	SPITALUL MUNICIPAL TOPLIȚA	Toplița, Str. Victor Babeș, nr. 3, județul Harghita	
4.	SPITALUL MUNICIPAL GHEORGHENI	Gheorgheni, B-dul Lacu Roșu, nr. 16, județul Harghita	
5.	S.C OSTEOMEDICA DXA SRL	str. Pantei Nr.2 Miercurea Ciuc	
6.	S.C CLINICA MULTIMED S.R.L	str. T. Vladimirescu Nr .16. Miercurea Ciuc	
7.	S.C AMRO S&M S.R.L Miercurea Ciuc	str. Lunca Mare Nr.12/ap.4 Miercurea Ciuc	
8.	S.C ZYGOMA SRL Frumoasa	str. Mihaileni Nr.2 Frumoasa	
9.	S.C ORSI-DENT SRL Miercurea Ciuc	str.Avantului Nr.2 sc A ap.3	
10.	Bristol SRL Ploiesti	str. Kossut L.Nr.34 ap.3 Miercurea Ciuc	
11.	CMI dr. Borta Adrian Miercurea Ciuc	str. Kossuth Lajos Nr.9 Miercurea Ciuc	
12.	S.C. MATIX DENTAL	str.Scolii Nr.4 Odorheiu Secuiesc	

Nr. crt.	Denumire operator economic	Adresă	Obs.
	Odorheiu Secuiesc		
13.	Dr. Matyus Gyula A.I Odorheiu Secuiesc	str. Bethlen Gabor Nr.30 Odorheiu Secuiesc	
14.	C.M.I dr.Eross Gabor Odorheiu Secuiesc	str. Forteni Nr.2 Odorheiu Secuiesc	
15.	S.C Labordent Fogas-Cabinet Stomatologic	str. Uzinei Nr.2 Odorheiu secuiesc	
16.	SC DENTIX SRL Odorheiu Secuiesc pt de lucru Vlahita	str.Gabor Aron Nr.2 Vlahita	
17.	CMI Medicina dentara dr Mozes Gyula	str. Insulei nr.6 Odorheiu Secuiesc	
18.	S.C V&V DENTAL SRL Odorheiu Secuiesc	str. Ghipes nr.8 Odorheiu Secuiesc	
19.	CMI Medicina Dentara dr. Marthy Zsuzsa	str. Kossuth Lajos Nr 47/2 Odorheiu Secuiesc	
20.	CMI dr. Nagy Zoltan Istvan Cristuru Secuiesc	str. Kossuth L. Bl C1 ap 2 Cristuru Secuiesc	
21.	CMI Medico-dent Koncz Karoly Cristuru Secuiesc	str. Linbertatii Nr.48 ap 5 Cristuru Secuiesc	
22.	CMI Dr. Brustur Buksa Brigitta Corund	Corund Nr.597	
23.	S.C IMODENT SEL Gheorgheni	str. Kossuth L nr.46 Gheorgheni	
24.	C.M.I dr.Szekely Zsolt Arpad Gheorgheni	str. Florilor Nr.43 sc E ap.2 Gheorgheni	
25.	SC Dentorad SRL Gheorgheni	str.Carpati Nr.8 Gheorgheni	
26.	S.C SZINKRON FOGASZAT SRL Gheorgehni	B-dul Revolutiei bl. D ap.5 Gheorgheni	
27.	S.C SIMON DENTAL	com. Joseni Nr.760 Joseni	
28.	CM Dentar dr. LUKACS ATTILA Ditrau	str. Dealul Frumos nr.2 bl.1, ap.2 Ditrau	
29.	Florident S.R.L Toplita	str. Victor Babes Nr.3 Toplita	
30.	CMI Medicina dentara dr.Janosi Gyorgy Toplita	str. Mihail Kogalniceanu Bl. B ap.3 Toplita	
31.	CMI Dr. Nicola Emese Toplita	str. Mihail Kogalniceanu Nr.15 Toplita	
32.	CMI dr. CIOBANU Elena-	str. Principala Nr.566B Bilbor	

Nr. crt.	Denumire operator economic	Adresă	Obs.
	Cristina Bilbor		
33.	CMI dr Imre Kinga Frumoasa	str. Paraului Nr.100 Frumoasa	
34.	S.C IZSAK -Dental SRL Racu	str. Principala Nr.385 Racu	
35.	S.C ILYES DENTAL SRL	str. Toplita nr.62 Miercurea Ciuc	
36.	CMI dr.Szabo Tibor	str. Principală nr.389 Sândominic	
37.	Casa de sănătate REMETEA CMI Trutza Ors	Pla.Cseres Tibor Nr.22 Remetea	
38.	CMI Tokes Timea	str. Szek nr.3 Miercurea Ciuc	
39.	S.C Fazakas Dental SRL Praid	str. Principala nr.1098 Praid	
40.	CMI Medicina dentara si chirurgie dento-alveolara dr Kalcza	str. Bucin Bl.10 sc. E ap. 71 Gheorgheni	
41.	SC CANINUS FOGASZAT SRL	Com. Porumbeni Mari Nr.29	
42.	S.C ZOLDFA SRL Miercurea Ciuc	str. Pomul Verde nr.9 Miercurea Ciuc	
43.	S.C ZETELOSPITAL SRL ZETEA	Zetea Nr.1313/A	
44.	S.C BOTOND DOKI SRL Odorheiu Secuiesc	str. Bethlen gabor nr.96 Odorheiu Secuiesc	
45.	S.C Serviciul de medicina ecvina si animale de renta SRL	str. Timafalvi nr.26 Cristuru Secuiesc	
46.	S.C Siculovet SRL Sancraieni	Nr.275/E Sancraieni	
47.	S.C Otelul pt. Scule Cristuru Secuiesc	str. Timafalvi nr.111 Cristuru Secuiesc	
48.	S.C HEINEKEN Romania S.A	str. Harghita nr.100 Miercurea Ciuc	
49.	S.C ROMAQUA GROUP S.A	str. Carpati Nr.46 Borsec	
50.	S.C LIXID PROJECT SRL Sansimion nr.575	com. Sansimion nr.575	
51.	S.C APEMIN TUSNAD str. Garii Nr.599 Tusnad Nou	str. Garii nr.599/C Tusnadu Nou	
52.	Centru Medical Uropraxis Miercurea Ciuc	Str.Denes Laszlo Nr.2 Odorheiu Secuiesc	

Nr. crt.	Denumire operator economic	Adresă	Obs.
53.	Directia de sanatate publica Harghita	Str.Miko Nr.1 Miercurea Ciuc	

d. Riscuri de poluare a apelor

Industria întrebunțează în procesul de fabricație substanțe periculoase, oricând pe teritoriul județului se pot produce accidente și avarii, care pot duce la scăpări necontrolate ale unor poluanți în mediu, precum și din alte activități ale cetățenilor.

Riscurile asociate cu posibilitate de manifestare la nivelul județului sunt: cele care pun în pericol viața omului, mediul acvatic și obiectivele majore de alimentare cu apă și poluări accidentale ale cursurilor de apă.

Activitatea operatorilor economici și gospodăriile populației pot produce, direct sau indirect, pe cursurile superioare ale râurilor și afluenților acestora poluări accidentale care pot afecta flora și fauna acestora precum și activitatea economico-socială din localitățile aflate în aval.

Principalele cursuri de apă ce pot fi afectate sunt:

- Râul Mureș;
- Râul Olt;
- Râul Târnava Mare;
- Râul Trotuș;
- Pârâul Valea Topliței;
- Pârâul Bistricioara;
- Pârâul Homorodul Mic

e. Prăbușiri de construcții, instalații sau amenajări:

Accidente, avarii, explozii și incendii în industrie, inclusiv prăbușiri de teren cauzate de exploatarea miniere sau alte activități tehnologice

Prăbușiri de construcții, instalații și amenajări se pot produce în toată zona de competență, cu probabilitate mai mare în cele patru municipii și cinci orașe: Miercurea Ciuc, Odorheiu Secuiesc, Gheorgheni, Toplița, Vlăhița, Bălan, Băile

Tușnad, Borsec, Cristuru Secuiesc. De asemenea această categorie de risc se pot înregistra la amenajările hidrotehnice din județ:

- Barajul Zetea din comuna Zetea;
- Barajul Frumoasa din comuna Frumoasa;
- Barajul Mesteacănu din orașul Bălan.

Din analiza efectuată, de către Inspectoratul de Stat în Construcții, pe baza informațiilor primite de la autoritățile publice locale, în județul Harghita nu există clădiri încadrate printr-un raport de expertiză tehnică în clasă de risc seismic ridicat, conform prevederilor Ordonanței 20/1994 și H.G. 1364/2001. Pot să apară accidente, avarii, explozii și incendii la societățile comerciale sau operatorii economici care își desfășoară activitatea în zona de competență.

Acestea se pot produce cu o frecvență și intensitate mai mare în zonele municipiilor și orașelor sau zonele rurale unde există operatori economici.

Conform datelor statistice furnizate inspectoratului de către Oficiul Registrului Comerțului de pe lângă Tribunalul Harghita, la nivelul județului Harghita sunt înregistrați aproximativ 16.500 operatori economici activi, persoane fizice și juridice. Din numărul total de operatori economici aproximativ 45% sunt reprezentați de persoane fizice autorizate, care în activitățile desfășurate nu utilizează instalații tehnologice iar restul, aproximativ 55 % sunt persoane juridice.

Din statistici și evenimente recent produse, acestea pot să apară ca evenimente individuale, bine localizate, fără a avea posibilitatea de a se generaliza la nivelul unității administrativ-teritorială sau perimetrul mai multor operatori economici. Concentrarea operatorilor economici este în municipiile Miercurea Ciuc, Odorheiu Secuiesc, Gheorgheni, Toplița, orașele Cristuru Secuiesc, Vlăhița, Bălan, Borsec, Băile Tușnad. Zonele rurale pot fi și ele expuse manifestării acestor tipuri de riscuri, doar pe alocuri unde există operatori economici.

Un eveniment nefericit a avut loc la obiectivul turistic și de exploatare Mina Salina Praid, acesta a fost complet inundat în luna mai 2025, din cauza unei creșteri extreme a debitului pârâului Corund (afluent Tarnava Mică), aflat în apropiere.

Acesta a depășit capacitatea digurilor de protecție, infiltrându-se masiv în galeriile salinei și ducând la suspendarea activității pe termen nedeterminat. Zona turistică, zona de exploatare, precum și galeriile vechi ale minei sunt complet inundate.

Creșterea excepțională a debitului pârâului — de peste 100 de ori mai mare decât nivelul normal — a provocat surparea albiei, iar apa a pătruns în subteran, afectând grav structura salinei. Populația din zona minei vechi a fost evacuată în perioada 1 iunie – 13 august 2025. După această dată, localitatea Praid a rămas în stare de alertă, iar accesul în zona afectată a fost restricționat din cauza riscului crescut de prăbușire și a instabilității structurale a salinei.

În prezent, zona minelor vechi — Puțul Doja și Puțul Iosif sunt în pericol de surpare. Zona este monitorizată în permanență, au fost montați senzori seismici, senzori care măsoară salinitatea apei, precum și senzori de măsurare a debitului pârâului Corund. Pârâul Corund a fost deviat printr-un sistem de țevi corugate de mare capacitate, în cadrul unei lucrări finalizate în 28 iulie 2025 de către Societatea Națională a Sării. Această intervenție a fost necesară pentru gestionarea situației de urgență cauzate de inundarea salinei din Praid.

Iazurile de decantare, haldele de steril, batalele de stocare de produse chimice din obiective dispuse pe raza administrativ teritorială a județului, respectiv din localitățile Sândominic, Bălan, Miercurea Ciuc – Harghita Băi și Jigodin, prezintă risc de accident.

Riscurile de poluare chimică, la nivelul zonei de competență a inspectoratului, sunt reprezentate în special de marile instalații de frig, care folosesc ca agent de răcire amoniacul, de stațiile de tratare a apei potabile necesare populației, ce folosesc clorul. Deși există în cantități relativ mici, nu sunt de neglijat nici vopselele și diluanții folosiți în industria lemnului, cea textilă, sau în alte sectoare.

În evidența Inspectoratului pentru Situații de Urgență “Oltul” al județului Harghita sunt 10 operatori sursă de risc chimic, care în procesul de producție folosesc substanțe periculoase pentru om sau mediu, în cantități care, dacă sunt deversate, pot produce poluarea mediului și chiar pot pune în pericol nu numai viața și sănătatea

salariaților, ci și a unui număr apreciabil de cetățeni. Aceștia sunt prezentați în tabelul de mai jos:

Nr. crt.	Denumire operator economic	Activitatea principală	Substanța utilizată
1.	SC COMPANIA AQUASERV SA Sucursala Cristuru Secuiesc	Captarea, tratarea și distribuția apei	Clor
2.	Serviciul Public de Alimentare cu Apă, Canalizare și Salubritate Bălan	Captarea, tratarea și distribuția apei	Clor
3.	SC AQUA CĂLIMANI SRL Toplița	Captarea, tratarea și distribuția apei	Clor
4.	Serviciul public local termoficare, apă și canalizare Gheorgheni	Captarea, tratarea și distribuția apei	Clor
5.	SC HARVIZ SA cu Punctele de Lucru: Miercurea Ciuc, Șumuleu, Odorheiu Secuiesc, Frumoasa, Vlăhița, Praid, Sândominic, Sânmartin, Zetea	Captarea, tratarea și distribuția apei	Clor
6.	SC HEINEKEN ROMANIA SA – PL Miercurea Ciuc	Fabricarea berii	Amoniac, hidroxid de sodiu, acid clorhidric, GPL
7.	SC COATS ODORHEI SA Odorheiu Secuiesc	Pregătirea fibrelor și filarea fibrelor textile	Hidrosulfid de sodiu, apă oxigenată, sunsolt LM 7, hidroxid de sodiu, acid sulfuric, optacid, diresul blue RDT, diresul black RDT, aluminiu clorid hidroxid sulfat
8.	SC DETROIT CITY IMPORT-EXPORT SRL Ditrău	Intermedieri în comerțul cu combustibili, minereuri, metale și produse chimice pentru industrie	Motorină, GPL
9.	SC GOSPODĂRIE COMUNALĂ SA Tușnad	Captarea, tratarea și distribuția apei	Hipoclorit de sodiu
10.	Serviciul public de alimentare cu apă, canalizare și	Captarea, tratarea și distribuția apei	Clor

Nr. crt.	Denumire operator economic	Activitatea principală	Substanța utilizată
	salubritate - Ciumani		

Din analiza cantităților, toxicității, a duratei de răspândire, a mărimii suprafețelor pe care se manifestă efectele substanțelor periculoase și a numărului mare de oameni ce sunt afectați, reies următoarele:

- fiecare operator economic este obligat să-și întocmească un plan de intervenție, conform căruia vor acționa forțele proprii sau cele cu care are încheiat un contract de intervenție, în cazul producerii unui accident în care sunt implicate substanțe periculoase;

- durata scurtă de acțiune și rapiditatea difuziei vaporilor de substanțe toxice în atmosferă, fac ca intervenția forțelor Inspectoratului pentru Situații de Urgență să fie tardivă, dacă nu chiar imposibilă;

- fiecare operator trebuie să aibă un mijloc de alarmare al salariaților, dar și al populației din imediata apropiere;

- sistemul de înștiințare-alarmare al localității pe teritoriul căreia se află operatorul economic, trebuie să fie operațional permanent, iar comanda sirenelor electrice (electronice) să fie centralizată;

- localitatea, trebuie să prevadă în organigrama Serviciului Voluntar pentru Situații de Urgență, un număr suficient de echipe specializate (înștiințare-alarmare, cercetare-căutare, evacuare, etc.) pentru acoperirea tuturor nevoilor. Aceste echipe trebuie dotate cu materiale și mijloace de protecție adecvate;

- operatorul economic sursă de risc, precum și instituțiile și operatorii economici aflați în zona de planificare, trebuie să popularizeze măsurile de protecție și modul de acțiune al salariaților proprii în caz de urgență.

- comitetele locale pentru situații de urgență pe raza căreia se utilizează substanțele chimice vor populariza aceste măsuri în rândul populației;

- fiecare instituție și operator economic aflat în zona de planificare, va întocmi un plan de urgență internă în care să fie prevăzute semnalele de alarmare și locurile de evacuare al salariaților proprii, sau va specifica aceste lucruri în planurile de evacuare existente.

Comitetele locale pentru situații de urgență, în planul de evacuare al localității la urgențe civile, vor prevedea și măsuri de evacuare a populației în caz de urgență chimică.

f. Eșecul utilităților publice

Eșecul utilităților publice poate fi la rețele importante de radio și televiziune, rețele importante de comunicații și informatică, rețele importante de energie electrică și de gaze, rețele importante de energie termică, rețele importante de alimentare cu apă, rețele importante de canalizare și epurare a apelor uzate și pluviale, precum și cedări de baraje sau alte incidente care conduc la evacuarea de debite, punând în pericol viața oamenilor.

Acestea se pot produce pe întregul teritoriu al județului, dar mai ales în municipiile Miercurea Ciuc, Odorheiu Secuiesc, Gheorgheni, Toplița, orașele Bălan, Cristuru Secuiesc, Vlăhița, Borsec și Băile Tușnad.

g. Căderi de obiecte din atmosferă sau din cosmos

Numărul mare de sateliți artificiali ai Pământului, lansați în cosmos, care pot depăși termenul de funcționare sau scăparea acestora de sub control, precum și meteoriții pătrunși în atmosferă, care pot ajunge pe suprafața terestră, pot determina căderi de obiecte din atmosferă și din cosmos, pe toată suprafața județului.

h. Muniție neexplodată sau nedezactivată rămasă din timpul conflictelor militare

Pe teritoriul județului Harghita, muniție rămasă neexplodată din cele două conflagrații mondiale este descoperită îndeosebi primăvara și toamna, cu ocazia lucrărilor agricole, în localitățile pe unde a trecut linia frontului și s-au dus acțiuni de luptă. Cu o frecvență mai mare au fost descoperite muniție și elemente de muniție neexplodate în zona localităților Toplița, Tulgheș, Corbu, Bilbor, Sărmaș, Gălăuțaș,

Ditrău, Praid, Brădești, Odorheiu Secuiesc, Lunca de Sus, Lunca de Jos și Plăieșii de Jos, Sânmartin (Valea Uzului).

Secțiunea a 3-a – Analiza riscurilor biologice

a. Epidemii

Apariția epidemiilor în județ este posibilă în orice zonă și în orice unitate de stat sau privata (colectivități de copii, unități de alimentație publică, unități sanitare cu paturi, unități de îngrijire persoane instituționalizate, etc.) unde nu sunt respectate normele generale igienico-sanitare și individuale și unde nu sunt luate măsurile de mediu fizic extern (apă, aer, canalizare, managementul deșeurilor, etc.) și economico-sociale care pot astfel favoriza răspândirea germenilor patogeni și apariția bolilor transmisibile.

Un risc crescut de apariție al epidemiilor îl au comunitățile cu probleme sociale, sărăcie, aglomerație, nivel scăzut de sanitație, apa potabilă de slabă calitate, acoperire vaccinală scăzută sau inexistentă, nutriție deficitară, adresabilitate scăzută la asistența medicală.

Comunitățile unde s-au înregistrat în anii 2016-2017, cazuri și focare epidemice de rujeolă, hepatita virală acută, au fost în diferite zone ale județului:

- Miercurea Ciuc: Șumuleu, Primăverii, Misentea;
- Odorheiu Secuiesc: Budvar;
- Cristuru Secuiesc: Betești;
- Zona rurală Odorhei: satul Daia, Porumbenii Mari, Cechesti, Eliseni, Atid, satul Morăreni;
- Gheorgheni (Fabrica de cărămidă);
- Toplița (strada Târgului - scabie).

De la începutul anului 2020, pe plan național și internațional, populația s-a confruntat cu o criză fără precedent generată de pandemia de COVID-19, care a afectat simultan sănătatea publică, economia, mobilitatea și modul de funcționare al societăților. Această pandemie este creată de virusul SARS-CoV-2 (coronavirusul sindromului respirator acut sever 2) care este o boală extrem de infecțioasă. Boala

este caracterizată prin simptomatologie predominant respiratorie: febră, tuse seacă, dispnee de severitate variabilă și poate evolua către pneumonie bilaterală interstițială, insuficiență respiratorie sau detresă respiratorie acută (ARDS) care este principala cauză de mortalitate. Prin urmare și la nivelul județului Harghita au fost înregistrate îmbolnăviri și decese cauzate de COVID -19.

În județ există un spital de boli contagioase în municipiul Miercurea Ciuc, iar în spitalele din Odorheiu Secuiesc, Toplița și Gheorgheni există câte o secție de boli contagioase. Deși sunt luate măsuri speciale pentru colectarea și incinerarea deșeurilor provenite din spitale și cabinete medicale, totuși există posibilitatea contaminării unor persoane.

De asemenea, lipsa rețelelor de apă potabilă și folosirea apei din fântâni în gospodăriile populației care de cele mai multe ori nu respectă regulile elementare de igienă privind amplasarea acestora, creează premise de declanșare a unor îmbolnăviri. Rețeaua sanitară a județului, prin numărul mare de unități medicale de diferite tipuri poate asigura asistența medicală necesară pentru stoparea epidemiilor.

b. Epizootii/Zoonoze

Deși rețeaua sanitar-veterinară este bine dezvoltată, posibilitatea producerii unor epizootii sau zoonoze este relativ mare, datorită faptului că în majoritatea gospodăriilor de tip rural (chiar și în orașe și municipii) există animale mari (cai, vaci, oi, porci etc) și mici (câini, pisici, iepuri), precum și un însemnat număr de păsări.

EFECTIV TOTAL DE ANIMALE								
BOVINE	OVINE	PORCINE	CABALINE	CAPRINE	PĂSĂRI	ALBINE	MIXTE	TOTAL
22569	12218	285	7	556	365029	2730	1566	404985

În marea majoritate a localităților nu există crematorii speciale unde să se ardă cadavrele animalelor moarte, acestea fiind aruncate sau îngropate pe câmp, reprezentând o altă sursă de producere a epizootiilor.

Fermele de animale și colectivitățile mari de animale deși sunt permanent supravegheate din punct de vedere sanitar reprezintă o sursă de epizootii sau zoonoze.

Epizootii pot să apară în fermele zootehnice din zona de competență, precum și în localitățile rurale cu colectivități mari de animale.

În județ, conform datelor furnizate de Direcția Județeană de Agricultură există următoarele ferme/colectivități mari de animale:

AVRAMEȘTI	SC. SZEBAGRO SRL, AVRAMEȘTI NR.54	126 -bovine
CĂRȚA	MILK TECHN SRL	132 -bovine
CĂRȚA- INEU	CSIKI TEJ SRL	389 -bovine
CICEU	S.C. EUROFARM IMF SRL	838 -bovine
CIUMANI	CZIRJAK SANDOR I.I.	115 -bovine
ȘIMONEȘTI	AGRONYIR SRL	95 -bovine
ȘIMONEȘTI	S.C. ZALA FARM S.R.L. loc. Bisericiani nr.2/A	279 -bovine
DĂNEȘTI	ANTAL LASZLO I.I., DĂNEȘTI nr.159	106 -bovine
DITRĂU	DIBO MILK SRL, DITRAU, str. Nicolae Balcescu nr.231/C	70 -bovine
FRUMOASA	S.C. EUROFARM IMF S.R.L.	85 -bovine
JOSENI	BALAZS ELOD I.I.	363 -bovine
OCLAND	S.C. Ferma HPH Farm S.R.L., Nr. 192A	104 -bovine
REMETEA	HOLSTEIN FARM INVEST, Str. Vasut Nr. 29	102 -bovine
REMETEA	FEHER ARPAD I.I., Str. Bako Nr. 32	153 -bovine
REMETEA	FERENCZ CSIBI-PETER I.I., Str. Bartok Bela Nr. 77	76 -bovine
SÂNCRĂIENI	GREEN FARM SRL, nr.590	150 -bovine
SÂNSIMION	TODOR JOZSEF I.I., Nr.88	196 -bovine
SÂNSIMION	SZEP ROBERT I.I., Nr.575	360 -bovine
SUSENI	RINDE MAST SRL, Suseni nr.239/A	31 -bovine
TUȘNAD	ANDY ZOO FARM SRL, TUȘNAD nr.346	458 -bovine
LUPENI	Ferma de bovine - Sc Gordon Prod SRL, Loc. Morareni nr.256C	221 -bovine
ZETEA	S.C. REBO ANGUS KARPATEN S.R.L., IZVOARE nr. 66A	96 -bovine
ZETEA	S.C. REBO ANGUS KARPATEN S.R.L., Sub Cetate	0 -bovine
ZETEA	S.C. Asociatia Composesorat Kozbirtokossag Zetea S.A., Sicasau	317 -bovine
MĂRTINIȘ	SC DEMETRA SRL Mărtiniș	56 ovine
ATID	SC GREXOMIEL SRL Atid	403 ovine
GHEORGHENI	S.C. Intercom S.R.L. Gheorgheni	- păsări
LĂZAREA	S.C. Attimport S.R.L. Lăzarea	- păsări
GHEORGHENI	S.C. Import Export Pal Mar Gheorgheni	- păsări
CRISTURU SECUIESC	S.C. Transavia S.A. Cristuru Secuiesc	- păsări

c. Situații determinate de atacul organismelor dăunătoare plantelor

Riscul atacului organismelor dăunătoare plantelor este posibil pe întreg teritoriul județului, asupra diferitelor producții vegetale (câmpuri, pajiști, păduri, sere, domenii acvatică, culturi de subzistență, culturi industriale, culturi temporare, culturi anuale sau perene, culturi sub sticlă sau în aer liber, etc.).

Atacul dăunătorilor poate fi contracarat prin utilizarea substanțelor combative, însă impactul ecologic al substanțelor utilizate în protecția plantelor se manifestă foarte variat, de la poluarea mediului și regăsirea reziduurilor toxice în produsul finit, până la poluarea pânzei de apă freatică, apariția rezistenței la pesticide, cu influențe nefaste asupra sănătății populației.

Se cunoaște faptul că topirea zăpezilor, precipitațiile peste gunoaiile depozitate necontrolat pe malurile cursurilor de apă sau pe suprafețe agricole tratate cu substanțe nutritive și/sau antidăunători, trecerea apei peste roci conținând săruri solubile sunt potențiale surse de poluare.

O situație memorabilă la nivelul județului a fost în luna mai 2018, când 3 localități respectiv Suseni, Lăzarea și Ditrău au fost invadate de lăcuste de fâneță, fiind afectate aproximativ 850 ha pășuni și fânețe.

Secțiunea a 4-a – Analiza riscurilor de incendiu

Pe teritoriul județului Harghita, se apreciază un risc de incendiu acceptat din punct de vedere al consecințelor, corelat cu probabilitățile de inițiere a unor incendii. Majoritatea operatorilor economici identificați cu grad ridicat de pericol în exploatare, prezintă risc mediu (mijlociu) de incendiu, cu o densitate a sarcinii termice cuprinsă între 420-840 MJ/mp, respectiv categoriile "C" și "D" pericol de incendiu.

În cadrul unităților administrativ-teritoriale, referindu-ne la gospodăriile cetățenești, riscul de incendiu se apreciază ca fiind ridicat (mare), având ca principali factori care pot genera și/sau favoriza producerea, dezvoltarea și/sau propagarea unor incendii, următoarele considerente:

- 58 de localități sunt rurale din totalul de 67 de unități administrative;
 - clădirile sunt vechi și foarte vechi, din materiale și elemente de construcție combustibile din clasele C4 (CA2d) și C3 (CA2c) de combustibilitate, neîndeplinind condițiile minime de rezistență la foc – GRF III, IV și V;
 - exploatarea unor instalații și echipamente electrice defecte, improvizate, îmbătrânite;
 - exploatarea sistemelor și mijloacelor de încălzire defecte, improvizate sau nesupravegheate;
 - factorul uman: în zona rurală populația este îmbătrânită, persoane singure și cu un nivel de instruire redus;
 - specific zonei, din lipsa unor reglementări urbanistice, construcțiile sunt comasate atât în limita proprietății (casă, grajd, șură, alte anexe), cât și la încadrările în parcelă (neasigurându-se distanțele de siguranță la foc prevăzute la art.24 din Regulamentul de Urbanism, în Codul Civil și în tab.2.2.2 din Normativul de siguranță la foc P 118-99) a construcțiilor vecine;
 - drumuri greu accesibile din zonele montane sau căile de acces impracticabile tehnicii de intervenție din dotarea serviciilor voluntare și profesioniste pentru situații de urgență (gabarite, greutatea pe osii la treceri peste podețe etc.);
 - lipsa surselor de alimentare cu apă în anumite zone;
 - zone predispuse descărcărilor electrice (trăsnet)
- In anul 2025 s-a intervenit la 356 incendii, având principalele cauze: flacără, jar sau scânteii, scurtcircuitul electric, efectul termic, trăsnet și altele.

Există de asemenea o mare probabilitate de producere a incendiilor la fondul forestier, având condiții favorizante sezoanele secetoase, activitatea de exploatare forestieră și a culegătorilor de fructe de pădure etc. În anul 2025 incendiile la vegetație uscată au afectat peste cca 161 hectare, la fondul forestier s-a manifestat 1 incendiu care a afectat o suprafață de cca 4 hectare.

Pentru reducerea riscurilor de incendiu se au în vedere următoarele:

- examinarea sistematică și calificată a factorilor determinanți de risc;

- stabilirea și elaborarea planurilor de analiză și acoperire a riscurilor de către toate unitățile administrative;
- operaționalizarea serviciilor voluntare pentru situații de urgență;
- stabilirea persoanelor cu atribuții privind punerea în aplicare a măsurilor pentru gestionarea situațiilor de urgență.

Secțiunea a 6-a – Analiza riscurilor sociale

Din evidențele existente riscurile sociale pot să apară în zona de competență la manifestările periodice cu afluență mare de public și ca urmare a falimentării unor societăți comerciale cu un număr însemnat de personal, sau în cazuri excepționale ca urmare a exacerbarii problemelor cu caracter etnic și religios.

Manifestările cu afluență mare de public sunt: adunările anuale de la Lutița, sărbătorirea Rusaliilor – Șumuleu-Ciuc procesiune religioasă organizată în zona Șumuleu Ciuc unde anual se adună câteva zeci de mii de oameni, sărbătorirea Zilei Eroilor la Monumentul de la Secu, hramul bisericilor din localități, sau alte manifestări prilejuite de sărbătorirea zilelor municipiilor și orașelor, precum și a serbărilor câmpenești.

Riscurile de atac terorist sunt reduse, dar pot viza locuri cu aglomerări de persoane producând numeroase victime.

Apariția unor riscuri sociale poate fi determinată de politici care afectează negativ nivelul de trai, de reducerea activității unor operatori economici, de disponibilizări de personal și de creșterea ratei șomajului. De asemenea, pot apărea tensiuni sociale generate de desfășurarea meciurilor din campionatul național de hochei pe gheață la patinoarele artificiale din Gheorgheni și Miercurea Ciuc, precum și de disensiunile existente între populația majoritară și comunitățile de etnie romă din cartierele și zonele periferice ale localităților Gheorgheni, Odorheiu Secuiesc, Praid și Plăieșii de Jos

Secțiunea a 7-a – Analiza altor tipuri de riscuri

1. Descarcerări:

Intervențiile autospecialelor de descarcerare sau a celor cu apă și spumă ce au în dotare module de descarcerare se realizează cu precădere pe drumurile E 578, 12A, 12C, 13A și 15 ca urmare a unor accidente de circulație. Intervențiile de asistență a persoanelor se realizează principal în municipiile Miercurea Ciuc, Gheorgheni, Odorheiu Secuiesc, Toplița și orașele: Cristuru Secuiesc, Vlăhița, Bălan, Băile Tușnad și Borsec, unde persoanele pot fi blocate ca urmare a unor accidente de muncă sau activități cu grad mare de risc.

Intervențiile pentru acordarea primului ajutor calificat se realizează de cele 5 echipaje EPA SMURD din dotarea inspectoratului, dispuse la subunitățile din Miercurea Ciuc, Odorheiu Secuiesc, Gheorgheni, Toplița și Corbu, precum și un echipaj care încadrează o autospecială de transport personal și victime multiple.

Salvări de persoane și animale din: fântâni (puțuri), cursuri de ape, bălți, lacuri, copaci, case și adăposturi de animale, se pot efectua pe întreaga suprafață a județului Harghita. Riscurile privind inundarea subsolurilor clădirilor cu apă se mențin pe toată perioada anului, datorită ploilor torențiale, topirea zăpezii, inundarea unor zone de către cursurile de ape, sau avarii ce pot să apară la rețelele de canalizare, mai ales în municipiile și orașele județului Harghita.

În județul Harghita ca urmare a existenței mai multor tipuri de risc pot fi definite ca zone cu risc crescut:

- municipiul Miercurea Ciuc: la operatori economici; palatul administrativ, casa de cultură a sindicatelor, clădirea universității, instituțiile școlare, patinoarul artificial, hoteluri, palatul justiției, spitalul, policlinica și stația CFR;
- municipiul Odorheiu Secuiesc: zona de nord cu operatori economici, stația CFR, sediul primăriei, casa de cultură, hoteluri, instituții de învățământ și zona adiacentă a Râului Târnavă Mare;
- municipiul Gheorgheni: zona de vest având mulți operatori economici, stația CFR, patinoarul artificial și zona adiacentă Râului Belchia;

- municipiul Toplița: zona de nord-vest unde sunt amplasați operatori economici, casa de cultură și primăria, stația CFR, instituții de învățământ, zona adiacentă Râului Mureș;
- orașul Bălan: unități de învățământ, haldele de steril și zona învecinată râului Olt;
- zona deluroasă sud-vestică a județului cu risc mare de alunecări de teren;
- zone cu doborâturi și resturi de exploatare forestieră: Munții Călimani, Munții Gurghiului, Munții Hășmașului și Munții Harghitei.

Elementele care sunt avute în vedere pentru stabilirea zonelor de risc crescut sunt:

- a) zonele de activitate dezvoltate de-a lungul căilor de comunicații;
- b) clădirile publice, fie datorită numărului de persoane, fie datorită vulnerabilității lor, așa cum sunt teatrele, hotelurile, spitalele, școlile, centrele comerciale;
- c) instalațiile tehnologice;
- d) alte elemente, cum sunt: zone inundabile, zone predispuse alunecărilor/prăbușirilor de teren etc.

Din punctul de vedere al tipului unității administrativ-teritoriale, se stabilesc 3 clasificări ale zonelor de risc:

- a) zone de risc urbane;
- b) zone de risc periurbane: comune limitrofe, orașe, zone industriale sau comerciale;
- c) zone de risc rurale.

CAPITOLUL IV – ACOPERIREA RISCURILOR

Secțiunea 1- Concepția desfășurării acțiunilor de protecție - intervenție

Acțiunile de protecție și intervenție din județul Harghita sunt concepute a se desfășura pentru fiecare tip de risc generator a situațiilor de urgență și se referă la modul în care sunt organizate, coordonate și executate acțiunile destinate protejării populației, bunurilor și mediului, precum și intervenției pentru limitarea și înlăturarea efectelor situațiilor de urgență.

Principiile fundamentale

- Unitatea conducerii – toate forțele acționează sub o comandă unică.
- Concentrarea eforturilor – resursele sunt direcționate acolo unde impactul este cel mai mare.
- Flexibilitate și adaptabilitate – dispozițiile se comunică în funcție de evoluția situației.
- Continuitatea acțiunilor – intervenția se desfășoară fără întreruperi până la stabilizarea situației.
- Cooperare interinstituțională – pompieri, SMURD, SAJ, poliție, jandarmerie, autorități locale, voluntari etc.

Elemente esențiale ale concepției

- Planificare prealabilă (planuri de urgență, scenarii, exerciții)
- Managementul informațiilor (monitorizare, comunicare, decizii rapide)
- Logistică și resurse (echipamente, transport, materiale)
- Comandă și coordonare (centre operative, asigurarea fluxului informațional decizional)
- Comunicarea cu populația (informare, recomandări, măsuri de protecție)

Etapale desfășurării acțiunilor de protecție-intervenție

1. Avertizarea și alarmarea

- Identificarea riscului
- Transmiterea mesajelor către populație
- Activarea structurilor de intervenție

2. Mobilizarea forțelor

- Activarea planurilor de urgență
- Deplasarea echipelor de intervenție
- Organizarea punctelor de comandă

3. Intervenția propriu-zisă - etapa intervenției forțelor pe timpul situației de urgență

Inclde acțiuni precum:

- salvarea și evacuarea persoanelor

- stingerea incendiilor
- acordarea primului ajutor
- limitarea propagării efectelor
- protecția bunurilor și infrastructurii critice

4. Stabilizarea situației

- eliminarea pericolelor
- restabilirea căilor de comunicații și a utilităților
- evaluarea pagubelor

5. Refacerea, reabilitarea și revenirea la starea de normalitate

- reconstrucție
- sprijin pentru populație
- analiză post-intervenție pentru îmbunătățirea procedurilor

Etapa premergătoare are stabilite următoarele obiective:

- identificarea tipurilor de risc existente în județul Harghita;
- evitarea manifestării riscurilor, reducerea frecvenței de producere și limitarea consecințelor acestora se realizează printr-o serie de activități și acțiuni cum sunt:
 - monitorizarea permanentă a parametrilor meteo, seismici, de mediu, hidrografici, de către instituțiile specializate și transmiterea datelor de interes la autoritățile competente;
 - desfășurarea unor activități preventive pe domenii de competență de către autoritățile specializate;
 - informarea populației asupra pericolelor specifice fiecărei unități administrativ teritoriale și a comportamentului adecvat în cazul manifestării unui tip de risc;
 - executarea de exerciții și aplicații cu tematică de alarmare și evacuare a populației și angrenarea forțelor de intervenție în rezolvarea unor situații complexe care pot să apară într-o situație de urgență;
 - controale și inspecții de prevenire efectuate de instituțiile specializate, individual sau în comun cu tematică diversă;

- activitate de avizare/autorizare de securitate la incendiu și protecției civile, desfășurată de structura specializată;
 - acorduri privind încadrarea în prevederile legale date de instituțiile competente;
 - acordarea de asistență tehnică de specialitate;
 - informarea preventivă a structurilor care au stabilite atribuții privind funcțiile de sprijin;
 - pregătirea populației prin formele prevăzute de legislația în vigoare;
 - constatarea și sancționarea încălcărilor prevederilor legale;
 - analize periodice privind modul de manifestare în județul Harghita a unor tipuri de riscuri, consecințele avute, modul de desfășurare a intervenției și a acțiunilor de răspuns și măsurile ce se impun a fi luate în vederea diminuării consecințelor unor situații asemănătoare ce se pot produce.
- planurile de intervenție care sunt întocmite la tipurile de risc generatoare de situații de urgență în județul Harghita cuprind:
- toate categoriile de servicii de salvare/intervenție în caz de urgență amplasate pe teritoriul județului;
 - încadrarea și mijloacele de intervenție și protecție a personalului/populației pentru fiecare tip de risc pe categorii de forțe și mijloace;
 - suprafața județului este acoperită sub aspectul desfășurării acțiunilor preventive și de intervenție la tipurile de risc ce pot genera situații de urgență de către forțe' existente în județ și forțe din județul Mureș (pentru Comuna Secuieni, cu satele aparținătoare Bodogaia, Eliseni și Comuna Săcel, cu satele aparținătoare Vidacut, Uilac, Șoimușul Mare, Șoimușul Mic), însă criteriile de performanță privind structura organizatorică și dotarea serviciilor profesioniste pentru situații de urgență (generale și operaționale) prevăzute în O.M.A.I. Nr.360 / 2014 actualizat, nu sunt îndeplinite în totalitate cum ar fi: raza medie a raionului de intervenție trebuie să fie între 15 și 30 km (distanța dintre subunitatea de intervenție Miercurea Ciuc și localitatea Lunca de Jos depășește cu cca. 15 km; distanța dintre subunitatea de intervenție Odorheiu Secuiesc și localitatea Praid – Pasul Bucin depășește cu cca. 14 km); subunitățile de

intervenție din județul Harghita asigură și misiuni conform competențelor în județele vecine astfel: Garda de Intervenție Nr.2 Toplița în județul Mureș (comuna Luca Bradului, cu satele aparținătoare Sălard, Neagra și comuna Stânceni, cu satele aparținătoare Meștera, Ciobotani);

➤ timpii de răspuns prevăzuți în criteriile operaționale pentru localitățile din raioanele de intervenție ale subunităților prevăzuți a se încadra între 15 și 35 de minute, se depășesc, după cum urmează:

- în localitatea Plăieșii de Jos din raionul de intervenție a subunității Miercurea Ciuc, se asigură un timp de răspuns de cca. 48 minute;
- în localitățile Lunca de Jos și Lunca de Sus, din raionul de intervenție a subunității Miercurea Ciuc, se asigură un timp de răspuns de cca. 55 minute;
- în localitatea Praid – Pasul Bucin, din raionul de intervenție a subunității Odorheiu Secuiesc, se asigură un timp de răspuns de cca. 65 minute;
- în localitățile din zona orașului Cristuru Secuiesc, din raionul de intervenție a subunității Odorheiu Secuiesc, se asigură un timp de răspuns de cca. 53 minute;

Privind activitatea operațională desfășurată în județul Harghita, ponderea intervențiilor, în anul 2025 se prezintă astfel: intervenții SMURD – 81,75%; incendii – 9,51%, alte situații de urgență – 3,10 %, alte intervenții – 5.35%, misiuni de sprijin – 0,24, protecția mediului – 0,05.

Secțiunea 2 - Etapele de realizare a acțiunilor de intervenție și răspuns

Desfășurarea acțiunii de intervenție cuprinde următoarele operațiuni:

- alertarea și/sau alarmarea unităților și a subunităților pentru intervenție;
- informarea personalului de conducere asupra situației create;
- deplasarea la locul intervenției;
- intrarea în acțiune a forțelor, amplasarea mijloacelor și realizarea dispozitivului preliminar de intervenție;
- transmiterea dispozițiilor preliminare;
- recunoașterea, analiza situației, luarea deciziei și darea ordinului de intervenție;
- evacuarea, salvarea și/sau protejarea persoanelor, animalelor și a bunurilor;

- realizarea, adaptarea și finalizarea dispozitivului de intervenție la situația concretă;
- manevra de forțe;
- localizarea și limitarea efectelor evenimentului/dezastrului;
- regruparea forțelor și a mijloacelor, după îndeplinirea misiunii;
- stabilirea cauzei producerii evenimentului și a condițiilor care au favorizat evoluția acestuia;
- întocmirea procesului verbal de intervenție și a raportului de intervenție;
- retragerea forțelor și a mijloacelor de la locul acțiunii în locul de dislocare permanentă;
- restabilirea capacității de intervenție;
- informarea inspectorului general, inspectorului șef, comandantului și a eșalonului superior;
- analiza intervențiilor și evidențierea măsurilor de prevenire/optimizare necesară;

Secțiunea 3 - Faze de urgență a acțiunilor de intervenție.

În funcție de locul, natura, amploarea și de evoluția evenimentului intervențiile serviciilor profesionale pentru situații de urgență sunt organizate astfel:

- urgența I, se asigură de către garda de intervenție a subunității în raionul unde s-a produs evenimentul;
- urgența a II-a, se asigură de către subunitățile de intervenție ale Inspectoratului pentru Situații de Urgență „Oltu” al județului Harghita;
- urgența a III-a, asigurată de două sau mai multe unități limitrofe;
- urgența a IV-a, asigurată prin grupări operative dislocate la ordinul inspectorului general al Inspectoratului General pentru Situații de Urgență, în cazul unor intervenții de amploare și de lungă durată;

Secțiunea 4 – Acțiunile de protecție – intervenție.

Pe teritoriul județului Harghita participă la acțiunile de protecție și intervenție forțe specializate, forțe complementare și forțe auxiliare;

Forțele de intervenție specializate acționează conform domeniilor lor de competență pentru:

- salvarea și/sau protejarea oamenilor, animalelor și bunurilor materiale, evacuarea și transportul victimelor, cazarea sinistraților, aprovizionarea cu alimente, medicamente și materiale de primă necesitate;

- acordarea primului ajutor medical și psihologic, precum și participarea la evacuarea populației, instituțiilor publice și a operatorilor economici afectați;

- aplicarea măsurilor privind ordinea și siguranța publică pe timpul producerii situației de urgență specifice;

- dirijarea și îndrumarea circulației pe direcțiile și în zonele stabilite ca accesibile;

- diminuarea și/sau eliminarea avariilor la rețele și clădiri cu funcțiuni esențiale, a căror integritate pe durata cutremurelor este vitală pentru protecția populației: subunitățile și formațiunile de intervenție, spitale și alte construcții aferente serviciilor sanitare care sunt dotate cu secție de chirurgie și de urgență, clădirile instituțiilor cu responsabilitate în gestionarea situațiilor de urgență, în apărarea și siguranța națională, sediile poliției, stațiile de producției și distribuției a energiei și/sau care asigură servicii esențiale pentru celelalte categorii de clădiri menționate, garaje de vehicule ale serviciilor de urgență de diferite categorii, rezervoare de apă și stații de pompare esențiale pentru situații de urgență, clădiri sau instalații ce conțin gaze toxice, explozivi și alte substanțe periculoase, precum și pentru căi de transport și clădiri de învățământ;

- limitarea proporțiilor situației de urgență specifice și înlăturarea efectelor acesteia cu mijloacele din dotare.

Secțiunea 5 – Instruirea.

Pregătirea personalului operativ din subunitățile de intervenție se realizează în baza ordinului inspectorului șef al Inspectoratului pentru Situații de Urgență „Oltul” al județului Harghita.

Pregătirea celorlalte componente județene din cadrul Sistemului Național de Management al Situațiilor de Urgență se realizează în baza Planului județean de pregătire, aprobat prin ordin al prefectului.

Instituția Prefectului, primarii și conducerile operatorilor economici și instituțiilor publice din județul Harghita au obligația de a asigura cunoașterea de către forțele destinate intervenției, precum și de către populație a modalităților de acțiune conform planurilor aprobate de analiză și acoperire a riscurilor.

Secțiunea 6 – Realizarea circuitului informațional-decizional și de cooperare

Sistemul informațional-decizional cuprinde ansamblul subsistemelor destinate observării, detectării, măsurării, înregistrării, stocării și prelucrării datelor specifice, al alarmării, notificării, culegerii și transmiterii informațiilor și a deciziilor de către factorii implicați în acțiunile de prevenire și gestionare a unei situații de urgență.

Informarea Inspectoratului pentru Situații de Urgență „Oltul” al Județului Harghita, asupra locului producerii unei situații de urgență specifice, evoluția acesteia, efectelor negative produse precum și măsurile luate se realizează prin rapoarte operative.

Comitetul Județean pentru Situații de Urgență și Comitele Locale pentru Situații de Urgență, au obligația să asigure preluarea mesajelor de informare, atenționare și avertizare meteorologică și hidrologică, în vederea declanșării acțiunilor preventive și, la nevoie de intervenție transmise de Inspectoratul pentru Situații de Urgență „Oltul” al județului Harghita.

Etapile circuitului informațional-decizional

A. Detectarea și semnalarea evenimentului

- Observarea directă (cetățeni, personal operativ)
- Sisteme automate de monitorizare (senzori, camere, dispecerate)
- Apeluri la 112

Rezultat: informația brută despre eveniment intră în sistem.

B. Colectarea și verificarea informațiilor

- Dispeceratele ISU/SAJ, poliție, jandarmerie, ambulanță centralizează datele.
- Se verifică:
 - tipul evenimentului,
 - localizarea,

- amplasarea,
- riscurile imediate.

Rezultat: se obține o imagine inițială a situației.

C. Transmiterea informațiilor către factorii de decizie

- Rezultat: se activează mecanismele de comandă și coordonare.

D. Analiza situației și luarea deciziilor

Factorii de decizie:

- evaluează informațiile,
- alocă resurse,
- stabilesc prioritățile de intervenție.

Rezultat: se emit ordine, dispoziții și misiuni clare.

E. Transmiterea deciziilor către structurile de intervenție

- Ordinele ajung la echipele operative (pompieri, SMURD/SAJ, poliție, jandarmerie, Serviciile Voluntare pentru Situații de Urgență).
 - Se stabilesc: - zonele de acțiune,
 - responsabilitățile,
 - procedurile de lucru,

Rezultat: începe intervenția coordonată.

F. Raportarea continuă din teren

Echipele transmit înapoi:

- evoluția situației,
- nevoile suplimentare,
- problemele apărute,
- rezultatele acțiunilor.

Rezultat: deciziile se ajustează în timp real.

G. Informarea populației

- Mesaje RO-ALERT
- Comunicate oficiale
- Recomandări de protecție

Capitolul V

RESURSE UMANE, MATERIALE ȘI FINANCIARE

Alocarea resurselor materiale și financiare necesare desfășurării activității de analiză și acoperire a riscurilor se realizează, potrivit reglementărilor în vigoare, prin planurile de asigurare cu resurse umane, materiale și financiare necesare pentru gestionarea situațiilor de urgență elaborate anual de către Comitetul Județean pentru Situații de Urgență Harghita și comitele locale pentru situații de urgență.

Consiliul Județean Harghita și consiliile locale prevăd anual în bugete proprii fondurile necesare pentru asigurarea resurselor umane, materiale și financiare necesare analizei și acoperirii riscurilor din județul Harghita și unităților administrativ-teritorială pe care o reprezintă.

În funcție de categoriile de riscuri identificate la nivelul județului Harghita, mecanismele și condițiile de producere/manifestare, amploarea și efectele posibile ale acestora sunt stabilite ca tipuri de forțe și mijloace necesare pentru prevenirea și diminuarea-înlăturarea efectelor riscurilor astfel:

- specialiști de la instituțiile care asigură funcțiile de sprijin prevăzute în Hotărârea Guvernului României nr.557 din 03.08.2016, cu atribuții în domeniu;
- servicii profesionale – Inspectoratul pentru Situații de Urgență „*Oltul*” al județului Harghita cu subunitățile specializate de intervenție: Detașamentul de Pompieri Miercurea Ciuc cu un Punct de lucru la Bălan, Detașamentul de Pompieri Odorheiu Secuiesc, Detașamentul de Pompieri Gheorgheni cu: Garda nr. 2 de intervenție Gheorgheni, Garda nr. 2 de intervenție Toplița, Garda nr. 3 de intervenție Corbu;
- servicii voluntare pentru situații de urgență în toate localitățile județului Harghita;
- servicii private pentru situații de urgență;
- servicii de asistență medicală de urgență, din cadrul Serviciului Județean de Ambulanță Harghita;

- alte formațiuni de intervenție: SGA, Electrica, Delgaz Grid, NeoGas Grid, Direcția Silvică, Crucea Roșie – Filiala Harghita, Serviciul Public Județean Salvamont Salvaspeo, echipele de apă-canal, Agenția Județeană pentru Protecția Mediului;

Pe lângă aceste forțe precizate, în județul Harghita mai acționează în condițiile legii, după caz, unități de poliție, jandarmi, structurile poliției locale, unitățile Ministerului Apărării Naționale, unitățile medicale ale Ministerului Sănătății, unitățile sanitar-veterinare și de siguranță a alimentelor.

Forțele auxiliare se stabilesc din rândul populației și salariaților, al formațiunilor de voluntari, altele decât cele instruite special pentru situații de urgență, care acționează conform sarcinilor stabilite la operatorii economici și societățile comerciale și sunt incluse în planurile de apărare specifice elaborate potrivit legii.

Capitolul VI

LOGISTICA ACȚIUNILOR

Forțele și mijloacele de intervenție, în cazul producerii unei situații de urgență, se stabilesc prin planurile de apărare specifice elaborate potrivit legii, de autoritățile, instituțiile publice și operatori economici cu atribuții în acest domeniu, conform reglementărilor privind prevenirea și gestionarea situațiilor de urgență specifice tipurilor de riscuri din județul Harghita.

Forțele și mijloacele de intervenție se organizează, se stabilesc și se pregătesc din timp și acționează conform sarcinilor stabilite prin planurile de apărare specifice.

Logistica acțiunilor de pregătire teoretică și practică, de prevenire și gestionare a situațiilor de urgență specifice se asigură de autoritățile, instituțiile și operatorii economici cu atribuții în domeniu, în raport de răspunderi, măsuri și resurse necesare.

Se anexează:

- Anexa nr.1 Lista autorităților și factorilor care au responsabilități în analiza și acoperirea riscurilor în județul Harghita;

- Anexa nr.2 Atribuțiile autorităților și responsabililor cuprinși în planul de analiză și acoperire a riscurilor;
- Anexa nr. 3 Tipuri de risc, riscuri asociate, autorități responsabile și domeniile de acțiune;
- Anexa nr. 4 Repartizarea principalelor funcții de sprijin;
- Anexa nr. 5 Componenta nominală a structurilor cu atribuții în domeniul gestionării situațiilor de urgență;
- Anexa nr. 6 Rețea/bazine hidrografice;
- Anexa nr.7 Lista cu localitățile județului Harghita și componenta acestora;
- Anexa nr. 8 Capacitatea de primire turistică a județului;
- Anexa nr. 9 Situația privind spațiile de primire/cazare a populației evacuate, în cazul producerii situațiilor de urgență, la nivel județean;
- Anexa nr. 10 Situația mijloacelor de avertizare și alarmare la nivelul județului Harghita;
- Anexa nr. 11 Măsuri corespunzătoare de evitare a manifestării riscurilor, de reducere a frecvenței de producere ori de limitare a consecințelor acestora, pe tipuri de riscuri;
- Anexa nr. 12 Riscurile potențiale în județele vecine, care pot afecta zona de competență a Inspectoratului pentru Situații de Urgență „Oltul” al Județului Harghita;
- Anexa nr. 13 Tabel cuprinzând obiectivele care pot fi afectate de producerea unei situații de urgență;
- Anexa nr. 14 Harta cu distribuția riscurilor naturale din județul Harghita;
- Anexa nr.15 Reguli de comportare în cazul producerii unor situații de urgență;
- Anexa nr. 16 Obiective surse de risc social la nivelul zonei de competență;
- Anexa nr.17 Lista operatorilor economici sursă de risc chimic din județul Harghita;
- Anexa nr. 18 Harta cu dispunerea surselor de risc radiologic, biologic și chimic;
- Anexa nr. 19 Planuri și proceduri de intervenție;

- Anexa nr. 20 Schema fluxului informațional-decizional;
- Anexa nr.21 Planificarea exercițiilor/aplicațiilor conform prevederilor legale în vigoare;
- Anexa nr. 22 Situația resurselor, tabelul cu utilaje, mijloace și materiale de apărare existente la nivelul comitetelor locale pentru situații de urgență;

NOTA: Informațiile statistice utilizate pentru realizarea acestui document au fost extrase prin consultarea datelor publice prezentate pe site-urile oficiale al instituțiilor publice de la nivel județean.

VICEPREȘEDINTE AL COMITETULUI JUDEȚEAN PENTRU SITUAȚII DE URGENȚĂ

Î / INSPECTOR ȘEF

AL INSPECTORATULUI PENTRU SITUAȚII DE URGENȚĂ „Oltul” AL JUDEȚULUI HARGHITA

Colonel

MONOR *Radu Vasile Radu*

AVIZAT

Î / PRIM-ADJUNCT AL INSPECTORULUI ȘEF

Colonel

MUREȘAN Vasile Cristian

VERIFICAT

ȘEF CENTRU OPERAȚIONAL

Colonel

MUREȘAN Vasile Cristian

ÎNTOCMIT

**Secretariat Tehnic Permanent al Comitetului
Județean pentru Situații de Urgență Harghita**

OFIȚER PRINCIPAL I

Căpitan

PRIBAGU Ștefana



LISTA
 AUTORITĂȚILOR ȘI FACTORILOR CARE AU RESPONSABILITĂȚI ÎN ANALIZA
 ȘI ACOPERIREA RISCURILOR ÎN JUDEȚUL HARGHITA

Nr. crt.	Denumire autoritate	Coordonate autoritate	Persoana de contact	Atribuții în PAAR, conform fișei nr.
1.	Instituția Prefectului – Județul Harghita	Str. Harghitei, nr.86 tel/fax 0266371114	Prefect Petres Sándor Telefon: 0755048352	Fișa nr.1
2.	Consiliului Județean Harghita	Str.Kossuth Lajos nr. 8, tel. 0266207700 fax 0266207703	Președinte Bíró Barna-Botond Telefon: 0722239231	Fișa nr.2
3.	Inspectoratul pentru Situații de Urgență „OLTUL” al județului Harghita	Str. Iancu de Hunedoara, nr.14 tel. 0266371674 fax 0266314353	Î /Inspector șef Colonel Monoranu Radu Vasile Telefon: 0748105078	Fișa nr.3
4.	Inspectoratul de Poliție Județean Harghita	Str. Tudor Vladimirescu, nr.34-36 tel. 0266205000 fax 0266371751	Șeful Inspectoratului Comisar șef de poliție Iordan Mircea Telefon: 0758225003	Fișa nr.4
5.	Inspectoratul de Jandarmi Județean Harghita	Str. George Coșbuc, nr.74 tel. 0266371463 fax 0266312102	Inspector șef Colonel Iamandi Dan Telefon: 0749678309	Fișa nr.5
6.	Direcția Regională de Informații Centru (structuri SRI)	Str. Tudor Vladimirescu, nr.34/a tel. 0266202465 fax 0266371771	Locțiitorul șefului Colonel Grama Iuliu - Sever Telefon: 0733520368	Fișa nr.6
7.	Brigada 61 Vânători de Munte „General Virgil Bădulescu” Miercurea-Ciuc	Str. Harghitei, nr.302 tel. 0266372074 fax 0266372074	Colonel Cristescu Cristian-Tiberiu Telefon: 0740152587	Fișa nr.7
8.	Direcția Județeană de Telecomunicații Speciale Harghita	Str. Tudor Valdimirescu nr.34-36 tel/fax 0266371014	Colonel Popa Ioan Telefon: 0743657470	Fișa nr.8
9.	Structura Teritorială pentru Probleme Speciale Harghita	tel/fax 0266313534	Colonel Roșu Mugurel Marius Telefon: 0723049857	Fișa nr.9

NESECRET

Confidențial!

Date prelucrate conform Regulamentului (U.E.) 679/2016 al Parlamentului european și al Consiliului din 27 aprilie 2016, privind protecția persoanelor fizice în ceea ce privește prelucrarea datelor cu caracter personal și privind libera circulație a acestor date și de abrogare a Directivei 95-46-CE

NESECRET

Nr. crt.	Denumire autoritate	Coordonate autoritate	Persoana de contact	Atribuții în PAAR, conform fișei nr.
10.	Sistemul de Gospodărire a Apelor Harghita	Str. Progresului, nr.16 tel. 0266372004 fax 0266315677	Director Ing. Hugo Kristo Telefon: 0723241342	Fișa nr.10
11.	APELE ROMÂNE Sistemul de Gospodărire a Apelor Mureș	tel. 0265214610 fax 0265215079	Director Ianculescu Ovidiu. Șef Sistem Hidrotehnic – Gheorgheni -Szabo Zsombor Telefon: 0747490011	Fișa nr.10
12.	Administrația Județeană a Finanțelor Publice Harghita	Str. Revoluției din Decembrie, nr.20 tel.0266207819 fax 0266207839	Șef A.J.F.P. Harghita Dimen Hunor Denes Telefon: 0740223832	Fișa nr.11
13.	Secția de Drumuri Naționale Miercurea-Ciuc	Str. Pictor Nagy Imre, nr. 77 tel. 0266311067 fax 0266311028	Șef secție Romanescu Cătălin Telefon: 0744380372	Fișa nr.1.
14.	Direcția tehnică din cadrul Consiliului Județean Harghita	Str.Kossuth Lajos nr. 8, tel. 0266207739 0735 209 350	Director executiv Chiorean Adrian Alexandru Telefon: 0758053895	Fișa nr.13
15.	S.C. Filiala de Distribuție Energie Electrică România S.A., Sucursala Harghita	Str. Kossuth Lajos, nr.1 tel. 0266205700 fax 0266371975	Director Biro Arpad Telefon: 0726300605	Fișa nr.14
16.	Inspectoratul Școlar Județean Harghita	Str. Toplița, nr.20 tel. 0266312514	Inspector școlar general Demeter Levente Telefon: 0734900104	Fișa nr.15
17.	Direcția pentru Agricultură Harghita	Str. pieții, nr.7 Sc.SCI (spatiu comercial nr.1) 0748110050	Director executiv Romfeld Zsolt Telefon: 0744523797	Fișa nr.16
18.	Inspectoratul Județean în Construcții Harghita	Petőfi Sándor, nr. 8 Tel: 0266 371 429 Fax: 0266 313 205	Inspector șef Ing. Stoica Sorin Telefon: 0741778270	Fișa nr.17
19.	Direcția Județeană de Mediu Harghita	Str. Marton Aron, nr.43 tel. 0266371313 fax 0266310041	Director executive Kardos Carmen Telefon: 0744400743	Fișa nr.18
20.	Oficiul Fitosanitar Harghita – Autoritatea Națională Fitosanitară	Strada Progresului nr. 22 0787-658205	Șef Birou Ing. Romfeld Păunița Aurelia Telefon: 0744397579	Fișa nr.19
21.	Direcția de Sănătate Publică Harghita	Str. Miko, nr.1 tel. 0266210423 fax 0266371142	Director Dr. Tar Gyongyi Telefon: 0742141271	Fișa nr.20
22.	Regionala CFR Brașov pentru județul Harghita	Str. Brașovului, nr.11 tel/fax 0268410233	Șef Stație Roșu Cornel Telefon: 0722693645	Fișa nr.21

NESECRET

Confidențial! Date prelucrate conform Regulamentului (U.E.) 679/2016 al Parlamentului european și al Consiliului din 27 aprilie 2016, privind protecția persoanelor fizice în ceea ce privește prelucrarea datelor cu caracter personal și privind libera circulație a acestor date și de abrogare a Directivei 95-46-CE

NESECRET

Nr. crt.	Denumire autoritate	Coordonate autoritate	Persoana de contact	Atribuții în PAAR, conform fișei nr.
23.	Comisariatul Județean Harghita - Garda Națională de Mediu	Str. Marton Aron, nr.43 tel. 0266206058	Comisar șef Balla Izabela Telefon: 0757576460	Fișa nr.22
24.	Unitatea de Administrare Harghita, Filiala Teritorială de Îmbunătățiri Funciare Mureș – Oltul Superior	Str. Bolyai nr.21 tel. 0266371842 fax 0266371255	Director adjunct ANIF Tompa Eniko Telefon: 0799951517	Fișa nr. 23
25.	Direcția Silvică Harghita	Str. Marton Aron, nr.78 tel. 0266371667 fax 0266312679	Director Mutică Cătălin Telefon: 0730652667	Fișa nr.24
26.	Garda Forestieră Județeană Harghita	Str. George Coșbuc, nr.78 tel. 0266311081	Șef serviciu Szekely Laszlo Telefon: 0745320030	Fișa nr. 24
27.	Centrul Operațiuni Brașov-Covasna-Harghita, SC Orange Romania Communication SA	Str. Mureșenilor, nr 17, BV tel. 0268506997 fax 0268470081	Manager Cimpean Dan Augustin Telefon: 0761115415 Dobai Csaba - Reprezentant zona Harghita - 0760247233	Fișa nr.25
28.	Societatea Națională de Crucea Roșie, Filiala Harghita	Str.Petofi Sandor, nr.3 tel/fax 0266316589	Director Zsigmond Eva Telefon: 0745369116	Fișa nr.26
29.	Direcția Sanitară Veterinară și pentru Siguranța Alimentelor Harghita	Str.Progresului, nr.14/A tel. 0266314967 fax 0266371646	Director executiv Dr. Istvan Robert Telefon: 0730584860	Fișa nr.27
30.	Inspectoratul Teritorial de Muncă Harghita	Str. Kossuth Lajos, nr.26 tel. 0266311019 fax 0266310828	Inspector șef Dorin Male Telefon: 0752069717	Fișa nr. 28
31.	Centru Operațiuni Rețea Gaz Mureș, DELGAZ GRID SA	Str. Lunca Mare, nr.2-A tel/fax 0266310273	Șef centru Vișovan Adrian Dragos 0745260053 FOL M-Ciuc Cotar Daniel Telefon: 0752015562	Fișa nr.29
31.	NEOGAS GRID SA	Strada Márton Aron 21, Miercurea Ciuc 0266219065	Director tehnic Șef FOL Harghita al 0743089266	Fișa nr.29
32.	S.C. GOSCOM S.A. Miercurea-Ciuc	Str. Salcâm, nr.1 tel. 0266324934 fax 0266324614	Director general Bíró Hajnalka Telefon: 0746011092	Fișa nr.30
33.	S.C.HARVIZ S.A.	0266313636	Director general Ing. Bogati Csaba Telefon: 0758770002	Fișa nr.30
34.	S.C.HARVIZ S.A. Miercurea Ciuc – P.L. Odorheiu Secuiesc	tel/fax 0266313636 0266200412	Șef Punc de lucru Izsak Attila Telefon: 0722160732	Fișa nr.30

NESECRET

Confidențial! Date prelucrate conform Regulamentului (U.E.) 679/2016 al Parlamentului european și al Consiliului din 27 aprilie 2016, privind protecția persoanelor fizice în ceea ce privește prelucrarea datelor cu caracter personal și privind libera circulație a acestor date și de abrogare a Directivei 95-46-CE

NESECRET

Nr. crt.	Denumire autoritate	Coordonate autoritate	Persoana de contact	Atribuții în PAAR, conform fișei nr.
35.	S.C.HARVIZ S.A. Miercurea Ciuc – P.L.Frumoasa	tel/fax 0266313636 0266200412	Şef Punc de lucru Pal Attila Telefon: 0744810470	Fişa nr.30
36.	S.C.HARVIZ S.A. Miercurea Ciuc – P.L. - Ciucul de Sus,	Str. Salcâm, nr. 1 tel/fax 0266313636 0266200412	Şef Punct de lucru Boer Tibor Telefon: 0758060493	Fişa nr.30
37.	S.C.HARVIZ S.A. Miercurea Ciuc - P.L. - Ciucul de Mijloc	tel/fax 0266313636 0266200412	Şef Punct de lucru Andras Csaba Telefon: 0758113722	Fişa nr.30
38.	S.C.HARVIZ S.A. Miercurea Ciuc – P.L. - Ciucul de Jos	tel/fax 0266313636 0266200412	Şef Punct de lucru Sallo Ferencz Telefon: 0758060490	Fişa nr.30
39.	S.C.HARVIZ S.A. Miercurea Ciuc - P.L. - Vlăhija	tel/fax 0266313636 0266200412	Şef Punct de lucru Marton Marta Telefon: 0755058189	Fişa nr.30
40.	S.C.HARVIZ S.A. Miercurea Ciuc - P.L.- Brădeşti - Izvoare	tel/fax 0266313636 0266200412	Şef Punct de lucru Gergely Attila Telefon: 0738969515	Fişa nr.30
41.	S.P.L.T.A.C. Gheorgheni- termoficare	Str. Gabor Aron, nr. 34 tel. 0266361420 fax 0266364365	Director executiv Angi Zoltan Telefon: 0725659187	Fişa nr.30
	S.P.L.T.A.C. Gheorgheni- apa și canalizare		Director executiv Zolya Laszlo Andras Telefon: 0744875950	
42.	S.C. Aqua Calimani S.R.L. Toplița	B-dul Nicolae Balcescu, nr. 14 tel/fax 0266341142	Şef uzina de apă Andrei Gheorghe Telefon: 0752180368	Fişa nr.30
43.	S.C. Compania Aguaserv S.A. Cristuru Secuiesc	Str. Harghitei, nr. 11B tel/fax 0266243293	Şef sector sucursală Kelemen Endre Telefon: 0747053530	Fişa nr.30
44.	S.C. Gospodărie Comunală Tuşnad S.R.L.	Str. Ciucaş, nr. 44 tel/fax 0266305122	Agent servicii clienți Ilie Stejerel Telefon: 0744590204	Fişa nr.30
45.	Serviciul de Ambulanță Județean Harghita	Str. Kossuth Lajos, nr.4 tel. 0266371562 fax 0266371229	Manager general Dr. Peter Szilard Telefon: 0731909521	Fişa nr.31
46.	Spitalul Județean M-Ciuc	Str. Tudor Vladimiresc, nr.50 tel/fax 0266324330	Manager Konrad Judith Telefon: 0740136313	Fişa nr.31
47.	Spitalul Municipal Odorheiu-Secuiesc	Str.BethlenGabor, nr.72 tel/fax 0266212186	Manager Zsolt Komoróczy Telefon: 0784411333	Fişa nr.31
48.	Spitalul Municipal Toplița	Str.Victor Babeş, nr.3 tel/fax 0266342432	Manager Dr. Boio Marius Telefon: 0788726649	Fişa nr.31

NESECRET

Confidențial! Date prelucrate conform Regulamentului (U.E.) 679/2016 al Parlamentului european și al Consiliului din 27 aprilie 2016, privind protecția persoanelor fizice în ceea ce privește prelucrarea datelor cu caracter personal și privind libera circulație a acestor date și de abrogare a Directivei 95-46-CE

NESECRET

Nr. crt.	Denumire autoritate	Coordonate autoritate	Persoana de contact	Atribuții în PAAR, conform fișei nr.
49.	Spitalul Municipal Gheorgheni	Str.Spitalului,nr.1 tel/fax 0266364071	Manager Fulop Eniko Telefon: 0745336306	Fișa nr.31
50.	Serviciul Public Salvamont și Salvaspeo – Consiliul Județean Harghita	Str. Libertății.nr.5 tel. 0266207786 fax 0266207787	Șef serviciu Simon László Telefon: 0744701815	Fișa nr.32
51.	Stația Meteorologică Județeană Miercurea Ciuc	Str.Harghitei,nr.118 tel/fax 0266324888	Șef stație Lado Gabriela Telefon: 0721560963	Fișa nr.33
52.	Stația Meteorologică Toplița	Municipiul Toplița0 0266341366	Shuller Doru Telefon: 0756123483	Fișa nr.33
53.	Stația Meteorologică Odorheiu Secuiesc	Str. Văii, nr. 31 0372725622	Dosa Agnes Telefon: 0743871713	Fișa nr.33
54.	Stația Meteorologică Joseni	Comuna Joseni 0266354007	Biro Rodica Telefon: 0756112367	Fișa nr.29
55.	Stația Meteorologică Bucin	DN 13B	Laszlo Vaszi Telefon: 0756123483	Fișa nr.33
56.	Stația Meteorologică Rejițiș	Munții Călimani	Telefon: 0723625447	Fișa nr.33
57.	Agenția Județeană Pentru Plați și Inspecție Socială Harghita	Str. Kossuth Lajos nr. 44, mun. Miercurea Ciuc	Director executiv Egyed Katalin Telefon: 0742333784	Fișa nr.34
58.	PRIMĂRIA MIERCUREA - CIUC	P-ța Cetății nr.1 tel. 0266315120 fax 0266371165	Primar Korodi Attila Telefon: 0740300977	Fișa nr.35
59.	PRIMĂRIA ODORHEIU SECUIESC	P-ța Primăriei nr. 5 tel. 0266218145 fax 0266218032	Primar Szakacs Paal Istvan Telefon: 0744 – 345636	Fișa nr.35
60.	PRIMĂRIA GHEORGHENI	Str. Libertății nr.27 tel. 0266364494 fax 0266364753	Primar Csergo Nagy Zoltan Telefon: 0730 – 710951	Fișa nr.35
61.	PRIMĂRIA TOPLIȚA	Str. Nicolae Bălcescu nr.14 tel. 0266341871	Primar Buzilă Victor Sebastian Telefon: 0740 – 051048	Fișa nr.35
62.	PRIMĂRIA BĂILE TUȘNAD	Str. Oltului nr. 63 tel/fax 0266335006	Primar Butyka Zsolt Telefon: 0740 – 078812	Fișa nr.35
63.	PRIMĂRIA BĂLAN	Str. 1 Decembrie nr.25 tel. 0266330335 fax 0266330325	Primar Iojiban Gheorghe Telefon: 0736777446	Fișa nr.35
64.	PRIMĂRIA BORSEC	Str. Topliței nr.1 tel. 0266337001 fax 0266337007	Primar Mik Jozsef Telefon: 0723250411	Fișa nr.35

NESECRET

Confidențial! Date prelucrate conform Regulamentului (U.E.) 679/2016 al Parlamentului european și al Consiliului din 27 aprilie 2016, privind protecția persoanelor fizice în ceea ce privește prelucrarea datelor cu caracter personal și privind libera circulație a acestor date și de abrogare a Directivei 95-46-CE

NESECRET

Nr. crt.	Denumire autoritate	Coordonate autoritate	Persoana de contact	Atribuții în PAAR, conform fișei nr.
65.	PRIMĂRIA CRISTURU SECUIESC	P-ta Libertății nr.27 tel.0266242190 fax 0266206012	Primar Koncz Hunor Janos Telefon: 0746 – 618975	Fișa nr.35
66.	PRIMĂRIA VLĂHIȚA	Str. Turnătoriei, nr.20 tel. 0266246634 fax 0266246635	Primar Lorincz Csaba Telefon: 0759 – 568989	Fișa nr.35
67.	PRIMĂRIA ATID	Str. Principală 469 tel. 0266226201 fax 0266226259	Primar Lorinczi Pal Telefon: 0741 – 714997	Fișa nr.35
68.	PRIMĂRIA AVRĂMEȘTI	Str. Principală 126 tel. 0266220024 fax 0266220010	Primar Simo Dezso Szabolcs Telefon: 0743939011	Fișa nr.35
69.	PRIMĂRIA BILBOR	Str. Principală nr. 120 tel/fax 0266355504	Primar Hângan Ilie Daniel Telefon: 0730 – 180691	Fișa nr.35
70.	PRIMĂRIA BRĂDEȘTI	Str. Gheorgheni, nr. 89 tel/fax 0266245001	Primar Bokor Botond Telefon: 0740186614	Fișa nr.35
71.	PRIMĂRIA CĂPĂLNIȚA	Str. Principală nr. 352 tel. 0266247524 fax 0266247601	Primar Benedek Laszlo Telefon: 0736621022	Fișa nr.35
72.	PRIMĂRIA CICEU	Str. Principală nr.651 tel. 0266379258 fax 0266379261	Primar Peter Lukacs Telefon: 0741115266	Fișa nr.35
73.	PRIMĂRIA CIUCSÂNGEORGIU	Str. Principală nr. 130 tel. 0266331603 fax 0266331765	Primar Reti Zsofia Telefon: 0720 – 593720	Fișa nr.35
74.	PRIMĂRIA CIUMANI	Str. Principală Miklos nr. 208 tel/fax 0266351006	Primar Marton Laszlo Szilard Telefon: 0733068182	Fișa nr.35
75.	PRIMĂRIA CĂRȚA	Str. Principală nr. 159 tel. 0266378005 fax 0266378320	Primar Gabor Tibor Telefon: 0741115219	Fișa nr.35
76.	PRIMĂRIA CORBU	Str. Principală nr. 365 tel. 0266338814 fax 0266338744	Primar Țepeș Focșa Romeo Telefon: 0723383369	Fișa nr.35
77.	PRIMĂRIA CORUND	Str. Principală nr. 589 tel. 0266249101 fax 0266249344	Primar Katona Mihaly Telefon: 0733914392	Fișa nr.35

NESECRET

Confidențial! Date prelucrate conform Regulamentului (U.E.) 679/2016 al Parlamentului european și al Consiliului din 27 aprilie 2016, privind protecția persoanelor fizice în ceea ce privește prelucrarea datelor cu caracter personal și privind libera circulație a acestor date și de abrogare a Directivei 95-46-CE

NESECRET

Nr. crt.	Denumire autoritate	Coordonate autoritate	Persoana de contact	Atribuții în PAAR, conform fișei nr.
78.	PRIMĂRIA COZMENI	Str. Principală nr. 120 tel. 0266326659 fax 0266326668	Primar Szanto Laszlo Telefon: 0745344443	Fișa nr.35
79.	PRIMĂRIA DĂNEȘTI	Str. Principală nr. 781 tel.0266327011 fax 0266327168	Primar Bojte Csongor Erno Telefon: 0728269639	Fișa nr.35
80.	PRIMĂRIA DEALU	Str. Principală nr. 601 tel/fax 0266225106	Primar Kovacs Arpad Telefon: 0747 – 286006	Fișa nr.35
81.	PRIMĂRIA DITRĂU	Str. Libertății nr. 9 tel. 0266353530 fax 0266353130	Primar Puskas Elemer Telefon: 0745320017	Fișa nr.35
82.	PRIMĂRIA DĂRJIU	Str. Principală nr. 26 tel/fax 0266222002	Primar Istvan Adrian Telefon: 0762254025	Fișa nr.35
83.	PRIMĂRIA FELICENI	Str. Principală nr. 208 tel. 0266245311 fax 0266245327	Primar Zsombori Levente Telefon: 0743 – 040473	Fișa nr.35
84.	PRIMĂRIA FRUMOASA	Str. Mihăileni nr. 7 tel. 0266325282 fax 0266325203	Primar Fekete Ors Telefon: 0753 – 012200	Fișa nr.35
84.	PRIMĂRIA GĂLĂUȚAȘ	Str. Centru nr. 1 tel. 0266344604 fax 0266345712	Primar Țăran Radu Telefon: 0745641862	Fișa nr.35
86.	PRIMĂRIA JOSENI	Str. Centru nr. 666 tel/fax 0266364498	Primar Gall Szabolcs Telefon: 0741412221	Fișa nr.35
87.	PRIMĂRIA LĂZAREA	Str. Principală nr. 703 tel. 0266325728 fax 0266352691	Primar Danguly Ervin Telefon: 0728319272	Fișa nr.35
88.	PRIMĂRIA LELICENI	Str. Principală nr. 10 tel/fax 0266310583	Primar Nagy Istvan-Alfred Telefon: 0755 – 636384	Fișa nr.35
89.	PRIMĂRIA LUETA	Str. Principală nr. 397 tel. 0266220729 fax 0266220534	Primar Mihaly Denes Telefon: 0723227920	Fișa nr.35
90.	PRIMĂRIA LUNCA DE JOS	Str. Principală nr. 617 tel. 0266339610 fax 0266339762	Primar Gergely Karoly Telefon: 0730072781	Fișa nr.35

NESECRET

Confidențial! Date prelucrate conform Regulamentului (U.E.) 679/2016 al Parlamentului european și al Consiliului din 27 aprilie 2016, privind protecția persoanelor fizice în ceea ce privește prelucrarea datelor cu caracter personal și privind libera circulație a acestor date și de abrogare a Directivei 95-46-CE

NESECRET

Nr. crt.	Denumire autoritate	Coordonate autoritate	Persoana de contact	Atribuții în PAAR, conform fișei nr.
91.	PRIMĂRIA LUNCA DE SUS	Str. Principală nr. 537 tel. 0266339101 fax 0266339026	Primar Ambrus Andor Telefon: 0747 – 285939	Fișa nr.35
92.	PRIMĂRIA LUPENI	Str. Principală nr. 566 tel/fax 0266248212	Primar Kovacs Lehel Telefon: 0745644975	Fișa nr.35
93.	PRIMĂRIA MĂDĂRAȘ	Str. Principală nr. 193 tel/fax 0266335824	Primar Peter David Telefon: 0743 – 047842	Fișa nr.35
94.	PRIMĂRIA MĂRTINIȘ	Str. Principală nr. 256 tel/fax 0266223046	Primar Jakab Attila Telefon: 0745756138	Fișa nr.35
95.	PRIMĂRIA MEREȘTI	Str. Principală nr. 144 tel. 0266220688	Primar Tikosi Laszlo Telefon: 0733313003	Fișa nr.35
96.	PRIMĂRIA MIHĂILENI	Str. Principală nr. 188 tel. 0266326063 fax 0266326155	Primar Dobos Laszlo Telefon: 0744 – 580271	Fișa nr.35
97.	PRIMĂRIA MUGENI	Str. Principală nr. 150 tel. 0266245490 fax 0266245430	Primar Ulkey Zoltan Telefon: 0733 – 313006	Fișa nr.35
98.	PRIMĂRIA OCLAND	Str. Principală nr. 174 tel/fax 0266224023	Primar Godra Lehel Telefon: 0729 – 913341	Fișa nr.35
99.	PRIMĂRIA PĂULENI CIUC	Str. Principală nr. 76 tel. 0266333601 fax 0266333705	Primar Ferencz Csaba Telefon: 0745973776	Fișa nr.35
100.	PRIMĂRIA PLĂIEȘII DE JOS	Str. Principală nr. 102 tel/fax 0266333010	Primar Andras Zoltan Telefon: 0720110605	Fișa nr.35
101.	PRIMĂRIA PORUMBENI	Str. Principală nr. 179 tel. 0266244689	Primar Gyerko Levente Telefon: 0733670940	Fișa nr.35
102.	PRIMĂRIA PRAID	Str. Principală nr. 394 tel/fax 0266240175	Primar Nyagrus Laszlo Telefon: 0726 – 752720	Fișa nr.35
103.	PRIMĂRIA RACU	Str. Principală nr. 232 tel. 0266379237 fax 0266379575	Primar Csaszar Attila Telefon: 0751142701	Fișa nr.35
104.	PRIMĂRIA REMETEA	P-ța Cseres Tibor nr. 6 tel. 0266352101 fax 0266352102	Primar Laczko Albert Elemer Telefon: 0744548360	Fișa nr.35

NESECRET

Confidențial! Date prelucrate conform Regulamentului (U.E.) 679/2016 al Parlamentului european și al Consiliului din 27 aprilie 2016, privind protecția persoanelor fizice în ceea ce privește prelucrarea datelor cu caracter personal și privind libera circulație a acestor date și de abrogare a Directivei 95-46-CE

NESECRET

Nr. crt.	Denumire autoritate	Coordonate autoritate	Persoana de contact	Atribuții în PAAR, conform fișei nr.
105.	PRIMĂRIA SATU – MARE	Str. Principală nr.450 tel/fax 0266245140	Primar Kovacs Imre Telefon: 0740667064	Fișa nr.35
106.	PRIMĂRIA SĂCEL	Str. Principală nr. 70 tel. 0266221033 fax 0266221001	Primar Nagy Lajos Telefon: 0744690001	Fișa nr.35
107.	PRIMĂRIA SĂRMAȘ	Str. Principală nr. 457 tel. 0266350603 fax 0266350889	Primar Mândru Valentin Telefon: 0742173575	Fișa nr.35
108.	PRIMĂRIA SECUIENI	Str. Principală nr. 224 telfax 0266244750	Primar Szabo Otto Telefon: 0756 – 120901	Fișa nr.35
109.	PRIMĂRIA SICULENI	Str. Principală nr. 107 tel. 0266379107 fax 0266316951	Primar Szentes Csaba Telefon: 0752 – 314376	Fișa nr.35
110.	PRIMĂRIA SÂNCRĂIENI	Str. Principală nr. 14 tel. 0266332502 fax 0266332741	Primar Szekely Erno Telefon: 0744793612	Fișa nr.35
111.	PRIMĂRIA SÂNDOMIC	Str. Principală nr. 507 tel. 0266336005 fax 0266336578	Primar Karda Robert Telefon: 0721245735	Fișa nr.35
112.	PRIMĂRIA SÂNMARTIN	Str. Principală nr. 200 tel. 0266332122 fax 0266332242	Primar Potyo Judit Telefon: 0744 – 264445	Fișa nr.35
113.	PRIMĂRIA SÂNSIMION	Str. Principală nr. 210 tel/fax 0266334603	Primar Kozma Istvan Florin Telefon: 0740934894	Fișa nr.35
114.	PRIMĂRIA SÂNTIMBRU	Str. Principală nr. 588 tel.0266347098 fax 0266347099	Primar Kencse Elod Telefon: 0788295221	Fișa nr.35
115.	PRIMĂRIA SUBCETATE	Str. Principală nr. 231 tel. 0266345003 fax 0266345184	Primar Rusu Vasile Telefon: 0722 – 201986	Fișa nr.35
116.	PRIMĂRIA SUSENI	Str. Principală nr. 212 tel. 0266350004 fax 0266350077	Primar Egyed Jozsef Telefon: 0726003004	Fișa nr.35

NESECRET

Confidențial! Date prelucrate conform Regulamentului (U.E.) 679/2016 al Parlamentului european și al Consiliului din 27 aprilie 2016, privind protecția persoanelor fizice în ceea ce privește prelucrarea datelor cu caracter personal și privind libera circulație a acestor date și de abrogare a Directivei 95-46-CE

NESECRET

Nr. crt.	Denumire autoritate	Coordonate autoritate	Persoana de contact	Atribuții în PAAR, conform fișei nr.
117.	PRIMĂRIA ȘIMONEȘTI	Str. Morii nr. 249 tel. 0266221730 fax 0266221824	Primar Nagy Janos Telefon: 0744 – 633303	Fișa nr.35
118.	PRIMĂRIA TOMEȘTI	Str.Principală nr.682 tel. 0266378118 fax 0266378394	Primar Kedves Robert Telefon: 0741167403	Fișa nr.35
119.	PRIMĂRIA TULGHEȘ	Str. Centru nr. 339 tel. 0266338107 fax 0266338454	Primar Vancu Marcel Telefon: 0734569775	Fișa nr.35
120.	PRIMĂRIA TUȘNAD	Str.Principală nr. 178 tel/fax 0266334235	Primar Molnar Jozsef Telefon: 0726 – 518501	Fișa nr.35
121.	PRIMĂRIA ULIEȘ	Str. Principală nr. 29 tel/fax 0266222001	Primar Gyorgy Sandor Telefon: 0751290666	Fișa nr.35
122.	PRIMĂRIA VÂRȘAG	Str. Principală nr. 348 tel. 0266244451 fax 0266244395	Primar Pal Lajos Telefon: 0744 – 795769	Fișa nr.35
123.	PRIMĂRIA VOȘLĂBENI	Str. Principală nr. 62 tel/fax 0266351602	Primar Vaidos Alexandru Telefon: 0740 – 084997	Fișa nr.35
124.	PRIMĂRIA ZETEA	Str. Principală nr. 272 tel/fax 0266241112	Primar Nagy Attila Telefon: 0744534595	Fișa nr.35

NESECRET

Confidențial! Date prelucrate conform Regulamentului (U.E.) 679/2016 al Parlamentului european și al Consiliului din 27 aprilie 2016, privind protecția persoanelor fizice în ceea ce privește prelucrarea datelor cu caracter personal și privind libera circulație a acestor date și de abrogare a Directivei 95-46-CE



ATRIBUȚIILE AUTORITĂȚILOR ȘI RESPONSABILILOR CUPRINȘI ÎN
PLANUL DE ANALIZĂ ȘI ACOPERIRE A RISCURILOR

INSTITUȚIA PREFECTULUI – JUDEȚUL HARGHITA	Fișa nr. 1
I. GESTIONAREA RISCURILOR	
- Asigură cadrul legal privind planificarea și pregătirea resurselor și serviciilor necesare gestionării situațiilor de urgență;	
- Dispune măsurile necesare evacuării persoanelor, animalelor și bunurilor periclitate;	
- Emite dispoziții privind transportul forțelor și mijloacelor de intervenție, al persoanelor evacuate, precum și al altor resurse alocate;	
- Adoptă măsurile necesare în scopul asigurării apei, a hranei și a condițiilor minime de subzistență pentru persoanele și animalele evacuate;	
- Întreprinde demersurile necesare implicării instituțiilor cu atribuții în acțiunile de reabilitare a zonei afectate;	
- Informează, înștiințează și avertizează populația, autoritățile și structurile abilitate cu privire la manifestarea unor tipuri de risc și a măsurile necesare a fi întreprinse;	
- Informează Comitetul Național pentru Situații Speciale de Urgență, prin Inspectoratul General pentru Situații de Urgență, privind stările potențial generatoare de situații de urgență și iminența	
- Analizează și avizează planul județean pentru asigurarea resurselor umane, materiale și financiare necesare gestionării situațiilor de urgență;	
- Informează Comitetul Național și Consiliul Județean asupra activității desfășurate;	
- Îndeplinește orice alte atribuții și sarcini stabilite de lege sau de Comitetul Național.	
II. RESURSE NECESARE	
- Umane și materiale.	
III. INTERVENȚIE	
- Declară, cu acordul ministrului administrației și internelor, starea de alertă la nivel județean sau în mai multe localități ale județului și propune instituirea stării de urgență;	
- Evaluează situațiile de urgență produse în unitățile administrativ-teritoriale, stabilește măsuri și acțiuni specifice pentru gestionarea acestora și urmărește îndeplinirea lor;	
CONSILIUL JUDEȚEAN HARGHITA	Fișa nr.2
I. GESTIONAREA RISCURILOR	
- Coordonează activitatea pe linia managementului situațiilor de urgență a serviciilor deconcentrate/decentralizate aflate în subordine;	
Președintele Consiliului Județean Harghita în calitate de vicepreședinte al C.J.S.U. Harghita asigură managementul logistic al situațiilor de urgență și coordonează măsurile logistice de limitare și înlăturare a efectelor situațiilor de urgență.	

- Aprobă "Planul de analiză și acoperire a riscurilor al Comitetului Județean pentru Situații de Urgență Harghita."

II. RESURSE NECESARE

- Alocă fonduri pentru înlăturarea efectelor negative produse de situații de urgență.

INSPECTORATUL PENTRU SITUAȚII DE URGENȚĂ „OLTUL” AL JUDEȚULUI HARGHITA

Fișă nr.3

I. GESTIONAREA RISCURILOR

- Inspectorul șef al Inspectoratului pentru Situații de Urgență „Oltul” al județului Harghita, în calitate de vicepreședinte al comitetului județean pentru situații de urgență, coordonează unitar toate componentele cu responsabilități în realizarea intervenției;

- Monitorizează, evaluează, cercetează cauzele producerii situațiilor de urgență din domeniul de competență și asigură centralizarea datelor și informațiilor în vederea informării comitetului județean și a Inspectoratului General pentru Situații de Urgență;

- Centralizează datele și informațiile cu privire la întrebuințarea structurilor proprii;

- Asigură informarea și educarea preventivă a populației și avertizarea acesteia, înștiințarea autorităților administrației publice, prin intermediul mijloacelor tehnice specifice, despre posibilitatea/iminența producerii situațiilor de urgență;

- Întocmește, în colaborare cu structurile cu atribuții în domeniu, concepția privind evacuarea și participă la realizarea măsurilor de asigurare a protecției persoanelor;

- Asigură logistica intervenției structurilor proprii și punerea la dispoziția altor structuri, potrivit reglementărilor în domeniu, a unor categorii de tehnică, materiale și echipamente;

- Planifică și pregătește resursele proprii în vederea îndeplinirii misiunilor specifice.

II. RESURSE NECESARE

- Umane și materiale.

III. INTERVENȚIE

- Participă la misiuni de căutare, descarcerare, salvare a persoanelor, cu forțele și mijloacele proprii și/sau în cooperare cu cele aparținând altor structuri cu atribuții în domeniu;

- Participă la evacuarea persoanelor, populației sau bunurilor periclitate, prin acțiuni ce se concretizează în asigurarea măsurilor de evacuare, și, după caz, instalarea taberelor de sinistrați, participarea la transportul populației și al unor categorii de bunuri;

- Participă la acțiuni de distrugere a zăpoarelor de gheață sau de degajare a elementelor care blochează cursurile de apă;

- Participă la acordarea asistenței medicale de urgență prin intermediul modulelor SMURD organizate în cadrul serviciilor de urgență profesionale;

- Participă, cu mijloacele proprii, la acțiunile de transport al apei și hranei pentru persoanele și animalele evacuate;

- Desfășoară misiuni de localizare, limitare a propagării, stingere și lichidare a consecințelor incendiilor;

- Participă la misiuni de decontaminare a populației contaminate, cu mijloace specializate, și/sau a punctelor de decontaminare cu personal, tehnică și echipament recunoscute din timp în profil teritorial;

- Neutralizează efectele materialelor periculoase prin efectuarea acțiunilor de asanare a munițiilor neexplodate din timpul conflictelor militare;

- Participă la localizarea, limitarea și lichidarea consecinșelor situațiilor de urgență de amploare și intensitate deosebită alături de alte componente ale Sistemului Național de Management al Situațiilor de Urgență;

INSPECTORATUL DE POLIȚIE JUDEȚEAN HARGHITA

Fișa nr. 4

I. GESTIONAREA RISCURILOR

- Stabilește și comunică, prin efectivele aflate în serviciu, primele date și informații privind efectele situațiilor de urgență ce afectează zona de competență;

- Monitorizează pericolele și riscurile specifice, precum și efectele negative ale acestora;

- Informează, înștiințează și avertizează structurile abilitate cu privire la posibilitatea producerii unor evenimente cu caracter infracțional, a unor acte antisociale sau de tulburare a ordinii publice;

- Stabilește și transmite căile de acces ce pot fi utilizate de forțele specializate de intervenție și aplică măsuri de interdicere a circulației;

II. RESURSE NECESARE

- Umane și materiale.

III. INTERVENȚIE

- Participă, alături de structurile specializate, la determinarea și la evaluarea efectelor și stabilirea, potrivit competențelor, a cauzelor producerii unor situații de urgență;

- Participă la asigurarea măsurilor de protecție a populației, fluentă și dirijare a circulației pe timpul evacuării persoanelor sau bunurilor periclitate și la securizarea zonelor afectate de producerea situației de urgență;

- Asigură logistica intervenției structurilor proprii și punerea la dispoziția altor structuri, potrivit reglementărilor în domeniu, a unor categorii de tehnică, materiale și echipamente.

- Participă la mobilizarea populației aptă de muncă, a mijloacelor de transport și tehnice, în vederea folosirii lor în acțiunile de intervenție.

- Planifică și pregătește resursele proprii în vederea îndeplinirii misiunilor specifice

INSPECTORATUL DE JANDARMI JUDEȚEAN HARGHITA

Fișa nr. 5

I. GESTIONAREA RISCURILOR

- Stabilește și comunică, prin efectivele aflate în serviciu, primele date și informații privind efectele situațiilor de urgență ce afectează zona de competență;

- Monitorizează pericolele și riscurile specifice, precum și efectele negative ale acestora;

- Informează, înștiințează și avertizează structurile abilitate cu privire la posibilitatea producerii unor evenimente cu caracter infracțional, a unor acte antisociale sau de tulburare a ordinii publice;

II. RESURSE NECESARE

- Umane și materiale.

III. INTERVENȚIE

- Participă, atunci când situația o impune, la acțiuni de căutare și salvare a persoanelor captive în medii ostile vieții sau declarate dispărute;

- Asigură securizarea și supravegherea zonelor afectate/evacuate;

- Participă, atunci când situația o impune, la transportul unor categorii de forțe și mijloace de intervenție, a persoanelor evacuate și al altor resurse, precum și la distribuirea apei și hranei pentru persoanele și animalele afectate sau evacuate;

<ul style="list-style-type: none"> - Asigură măsuri de ordine publică și de protecție a zonelor în care s-a produs sau există pericolul iminent de producere a unor situații de urgență și restabilește ordinea publică în zona afectată și în imediata vecinătate a acesteia; - Asigură logistica intervenției structurilor proprii și punerea la dispoziția altor structuri, potrivit reglementărilor în domeniu, a unor categorii de tehnică, materiale și echipamente. 	
DIRECȚIA REGIONALĂ DE INFORMAȚII CENTRU	Fișa nr.6
I. GESTIONAREA RISCURILOR	
<ul style="list-style-type: none"> - Monitorizează obiectivele sursă de risc nuclear și radiologic. 	
II. RESURSE NECESARE	
<ul style="list-style-type: none"> - Umane și materiale. 	
III. INTERVENȚIE	
<ul style="list-style-type: none"> - Îndeplinește misiuni specifice în cazul producerii unor situații de urgență de amploare și intensitate deosebită, de tipul evenimente de natură CBRN, explozii necontrolate ale muniției rămase din timpul conflictelor armate, evenimente publice de amploare care pot genera situații de urgență; - Participă la înlăturarea efectelor situațiilor de urgență, la solicitare, în măsura disponibilității. 	
BRIGADA 61 VÂNATORI DE MUNTE „GENERAL VIRGIL BĂDULESCU” MIERCUREA-CIUC	Fișa nr. 7
I. GESTIONAREA RISCURILOR	
<ul style="list-style-type: none"> - Participă la evaluarea riscurilor determinate de producerea unor situații de urgență. - Monitorizează obiectivelor militare, sursă de risc la explozii. 	
II. RESURSE NECESARE	
<ul style="list-style-type: none"> - Umane și materiale. 	
III. INTERVENȚIE	
<ul style="list-style-type: none"> - Participă, la solicitare, la misiuni de căutare-salvare; - Participă la localizarea și stingerea incendiilor de fond forestier și vegetația uscată; - Participă, la solicitare, la misiuni de evacuare a populației și a bunurilor periclitate; - Asigură transportul forțelor și mijloacelor de intervenție, persoanelor evacuate și altor resurse, transportul resurselor necesare pentru asistența de primă necesitate; - Asigură cazarea și adăpostirea persoanelor evacuate. 	
DIRECȚIA JUDEȚEANĂ DE TELECOMUNICAȚII SPECIALE HARGHITA	Fișa nr. 8
I. GESTIONAREA RISCURILOR	
<ul style="list-style-type: none"> - Asigură funcționarea rețelei de comunicații-informatică pentru structurile implicate în gestionarea situațiilor de urgență; - Aplică dispozițiile de comunicații privind asigurarea cooperării în domeniul situațiilor de urgență; - Monitorizează pericolele pentru rețelele de comunicații. 	
II. RESURSE NECESARE	

- Umane și materiale.

III. INTERVENȚIE

- Participă la asigurarea rețelelor de comunicații de cooperare interinstituțională;

- Asigură legăturile de telecomunicații speciale, potrivit solicitărilor.

- Pune la dispoziție, la solicitare, specialiști care să asigure, potrivit competențelor, consilierea factorilor de decizie.

STRUCTURA TERITORIALĂ PENTRU PROBLEME SPECIALE HARGHITA

Fisa nr. 9

I. GESTIONAREA RISCURILOR

- Asigură sprijinul Instituției Prefectului – Județul Harghita în organizarea, coordonarea și conducerea activităților de gestionare a situațiilor de urgență:

- Pune la dispoziție, baza proprie de date, referitoare la produsele și serviciile, pe operatori economici, ce pot fi utilizate pentru intervenția în situații de urgență.

II. RESURSE NECESARE

- Umane și materiale.

III. INTERVENȚIE

- Asigură, ulterior primelor 72 de ore de la începerea evacuării, apa și hrana pentru persoanele afectate, până la încetarea situației de urgență;

- Pune, potrivit prevederilor legale, la dispoziția structurilor de intervenție și a autorităților locale resursele materiale:

- Asigură dispozitive medicale în vederea suplimentării structurilor cu atribuții în domeniul asistenței medicale de urgență;

- Asigură, potrivit prevederilor legale în vigoare, locuințe modulare pentru cazarea temporară a persoanelor evacuate;

- Asigură ajutoare de primă necesitate;

- Asigură, potrivit legii, materiale și echipamente din rezerva de mobilizare.

SISTEMUL DE GOSPODĂRIRE A APELOR HARGHITA SISTEMUL DE GOSPODĂRIRE A APELOR MUREȘ

Fișa nr. 10

I. GESTIONAREA RISCURILOR

- Asigură elaborarea Planului județean de apărare împotriva inundațiilor, fenomenelor meteorologice periculoase, accidentelor la construcții hidrotehnice și poluărilor accidentale;

- Acordă asistență tehnică comitetelor municipale orășenești și comunale pentru situații de urgență pentru întocmirea planurilor de apărare împotriva inundațiilor, ghezurilor și poluărilor

- Monitorizează fenomenelor hidrologice pe cursurile de apă și calitatea apelor acestora;

- Monitorizează principalele lucrări hidrotehnice;

- Supraveghează gradul de contaminare și depoluarea cursurilor de apă;

- Propune Comitetului Județean pentru Situații de Urgență inundarea dirijată, în perioade de ape mari sau de accidente la baraje, a unor terenuri, precum și executarea unor breșe pentru evacuarea apei acumulate în incintă.

II. RESURSE NECESARE

- Umane și materiale.

III. INTERVENȚIE

<ul style="list-style-type: none"> - Coordonează tehnic, la nivel județean, acțiunile pentru gestionarea situațiilor de urgență generate de inundații, accidente la construcții hidrotehnice, secetă hidrologică și poluări accidentale, aplicând prevederile din Planul județean de apărare; - Asigură forțelor și mijloacelor pentru intervenție operativă la lucrările de gospodărire a apelor. 	
ADMINISTRAȚIA JUDEȚEANĂ A FINANTELOR PUBLICE HARGHITA	Fișa nr. 11
I. GESTIONAREA RISCURILOR	
<ul style="list-style-type: none"> - Asigură finanțarea măsurilor de protecție a infrastructurilor critice 	
II. RESURSE NECESARE	
<ul style="list-style-type: none"> - Umane și materiale. 	
III. INTERVENȚIE	
<ul style="list-style-type: none"> - Asigură evacuarea valorilor de tezaur. 	
SECȚIA DE DRUMURI NAȚIONALE MIERCUREA CIUC	Fișa nr. 12
I. GESTIONAREA RISCURILOR	
<ul style="list-style-type: none"> - Monitorizează căile de transport rutier aflate în administrare, potrivit competențelor, și asigură informarea atunci când apar blocaje, avarierea acestora sau alte disfuncții de interes operativ în domeniul situațiilor de urgență; - Asigură măsuri de siguranță și control a circulației, potrivit competențelor. 	
II. RESURSE NECESARE	
<ul style="list-style-type: none"> - Umane și materiale 	
III. INTERVENȚIE	
<ul style="list-style-type: none"> - Asigură intervenția în cazul producerii unor avarii pe căile de transport rutier aflate în administrare; - Aplică măsuri specifice pentru interzicerea sau restricționarea circulației rutiere pe căile de transport afectate, potrivit competențelor. 	
CONSILIUL JUDEȚEAN HARGHITA - DIRECȚIA TEHNICĂ	Fișa nr. 13
I. GESTIONAREA RISCURILOR	
<ul style="list-style-type: none"> - Monitorizează căile de transport rutier aflate în administrare, potrivit competențelor, și asigură informarea atunci când apar blocaje, avarierea acestora sau alte disfuncții de interes operativ în domeniul situațiilor de urgență; 	
II. RESURSE NECESARE	
<ul style="list-style-type: none"> - Umane și materiale 	
III. INTERVENȚIE	
<ul style="list-style-type: none"> - Asigură intervenția în cazul producerii unor avarii pe căile de transport rutier aflate în administrare; - Aplică măsuri specifice pentru interzicerea sau restricționarea circulației rutiere pe căile de transport afectate, potrivit competențelor. 	
S.C. FILIALA DE DISTRIBUȚIE A ENERGIEI ELECTRICE ELECTRICA DISTRIBUȚIE TRANSILVANIA SUD S.A., SUCURSALA HARGHITA	Fișa nr. 14

I. GESTIONAREA RISCURILOR

- Monitorizează permanent starea de funcționare a instalațiilor de furnizare a energiei electrice și informează operativ autoritățile competente despre producerea oricăror avarii ce pot prezenta risc de producere a unor situații de urgență.

II. RESURSE NECESARE

- Umane și materiale

III. INTERVENȚIE

- Asigură refacerea operativă a avariilor produse în rețelele de transport și distribuție a energiei electrice;

- Asigură furnizarea energiei electrice pentru iluminat, încălzire și alte utilități pentru populația afectată sau în sprijinul gestionării situației de urgență;

- Asigură, în limita posibilităților tehnice și a dotărilor, energia electrică în taberele de sinistrați/evacuați.

INSPECTORATUL ȘCOLAR JUDEȚEAN HARGHITA

Fișa nr. 15

I. GESTIONAREA RISCURILOR

- Participă la acțiunile de informare și educare preventivă a populației înainte și pe timpul manifestării unor situații de urgență;

II. RESURSE NECESARE

- Umane și materiale

III. INTERVENȚIE

- Pune la dispoziția autorităților locale unele spații de cazare, în vederea cazării temporare a persoanelor evacuate;

DIRECȚIA PENTRU AGRICULTURĂ JUDEȚEANĂ HARGHITA

Fișa nr. 16

I. GESTIONAREA RISCURILOR

- Monitorizează situațiile determinate de producerea unor situații de urgență, în special a celor care pot afecta culturile agricole;

II. RESURSE NECESARE

- Umane și materiale

III. INTERVENȚIE

- Participă cu efectivele și mijloacele proprii la acțiunile de limitare a propagării, stingerii incendiilor, inclusive a incendiilor în masă sau de mare amploare;

- Participă la distribuirea hranei și apei pentru animalele evacuate;

- Supraveghează gradul de contaminare a culturilor, fondului forestier și pășunilor și evaluează efectele directe și indirecte asupra oamenilor și animalelor;

- Evaluează riscurile determinate de contaminarea radioactivă a culturilor agricole;

- Participă la decontaminarea terenurilor și rezervațiilor.

INSPECTORATUL JUDEȚEAN ÎN CONSTRUCȚII HARGHITA

Fișa nr. 17

I. GESTIONAREA RISCURILOR

- Monitorizează siguranța în construcții.

II. RESURSE NECESARE

- Umane și materiale.

III. INTERVENȚIE

- Evaluează rapid stabilitatea structurilor și stabilirea măsurilor de intervenție în primă urgență la construcțiile vulnerabile și care prezintă pericol public;
- Nominalizează responsabilii în realizarea măsurilor de intervenție de primă urgență;
- Efectuează lucrările publice și ingineresti la construcțiile, instalațiile și amenajările afectate.

AGENȚIA PENTRU PROTECȚIA MEDIULUI HARGHITA

Fișa nr. 18

I. GESTIONAREA RISCURILOR

- Monitorizează continuu calitatea aerului și a radioactivității mediului;
- Monitorizarea factorilor de mediu
- Monitorizarea obiectivelor economice, surse de risc chimic
- Evaluarea efectelor negative ale stărilor potențial generatoare de situații de urgență
- Controale de prevenire

II. RESURSE NECESARE

- Umane și materiale

III. INTERVENȚIE

- Colectează date și elaborează rapoarte privind emisiile de poluanți provenite din activități cu impact semnificativ asupra mediului.
- Efectuarea depoluării și decontaminării
- Stabilirea priorităților pentru monitorizarea gradului de contaminare și centralizarea datelor privind contaminarea zonei de competență
- Decontaminarea terenurilor și rezervațiilor
- Supravegherea gradului de contaminare și evaluarea efectelor asupra mediului

AUTORITATEA NAȚIONALĂ FITOSANITARĂ –
OFICIUL FITOSANITAR HARGHITA

Fișa nr. 19

I. GESTIONAREA RISCURILOR

- implementarea măsurilor privind prevenirea situațiilor determinate de atacul organismelor dăunătoare plantelor
- stabilirea planului de acțiune pentru prevenirea răspândirii organismelor dăunătoare
- Evaluarea efectelor negative ale stărilor potențial generatoare de situații de urgență

II. RESURSE NECESARE

- Umane și materiale

III. INTERVENȚIE

- asigurarea supravegherii permanente a stării de sănătate a populației și mediului în scopul prevenirii producerii unor situații de urgență și/sau diminuării riscurilor pe care acestea le comportă
- stabilirea planului de acțiune privind măsurile și implementarea acestora pentru prevenirea răspândirii organismelor dăunătoare plantelor

DIRECȚIA DE SĂNĂTATE PUBLICĂ HARGHITA

Fișa nr. 20

I. GESTIONAREA RISCURILOR

- Monitorizează starea de sănătate a populației, supraveghează gradul de contaminare și evaluează efectele asupra sănătății;
- Evaluează riscurile îmbolnăvirii în masă a populației, ale aparițiilor unor epidemii sau pandemii;
- Evaluează riscurile contaminării radioactive a aerului, solului și apei
- Evaluează riscul de îmbolnăvire/intoxicare/contaminare pe timpul manifestării situațiilor de urgență ;
- Asigură preluarea medicamentelor și a instrumentarului, precum și a altor materiale sanitare-farmaceutice provenite din ajutoare internaționale și distribuirea acestora către structurile abilitate;
- Informează și asigură educarea preventivă a populației cu privire la modul de protecție individuală și colectivă.

II. RESURSE NECESARE

- Umane și materiale

III. INTERVENȚIE

- Participă la evaluarea riscurilor contaminării chimice a produselor vegetale și de origine animală;
- Stabilește măsuri profilactice specifice;
- Verifică și asigură apa potabilă, prepararea și distribuirea hranei pentru persoanele afectate sau evacuate;
- Supraveghează gradul de contaminare, evaluează efectele asupra sănătății și monitorizează starea de sănătate a populației;
- Participă cu personal specializat, tehnică și echipamente pentru efectuarea decontaminării persoanelor rănite.
- Acordă asistență psihologică.

REGIONALA CFR BRAȘOV PENTRU JUDEȚUL HARGHITA

Fișa nr. 21

I. GESTIONAREA RISCURILOR

- Monitorizează căile de transport feroviar și transporturile efectuate, potrivit competențelor și asigură informarea atunci când apar blocaje, avarierea acestora sau alte disfuncții de interes operativ în domeniul managementului situațiilor de urgență
- Asigură măsurile de siguranță și de control a circulației feroviare, potrivit competențelor

II. RESURSE NECESARE

- Umane și materiale

III. INTERVENȚIE

- Asigură intervenția în cazul producerii unor avarii pe căile de transport feroviar aflate în administrare;
- Aplică măsuri specifice pentru interzicerea sau restricționarea circulației feroviare pe căile de transport afectate, potrivit competențelor.

**SERVICIUL COMISARIATUL JUDEȚEAN HARGHITA –
GARDA NAȚIONALĂ DE MEDIU**

Fișa nr. 22

I. GESTIONAREA RISCURILOR

- Controlează activitățile cu impact asupra mediului înconjurător și aplică sancțiuni contravenționale prevăzute de legislația în domeniul protecției mediului;

<ul style="list-style-type: none"> - Controlează modul în care sunt respectate prevederile actelor de reglementare privind protecția mediului, inclusiv măsurile stabilite prin programele de conformare pentru activitățile economico-sociale și respectarea procedurilor legale în emiterea actelor de reglementare; 	
<ul style="list-style-type: none"> - Monitorizează calitatea aerului și a factorilor de mediu; 	
<ul style="list-style-type: none"> - Monitorizează obiectivelor economice, sursă de risc chimic; 	
<ul style="list-style-type: none"> - Supraveghează gradul de contaminare în perimetrul raioanelor de intervenție; 	
<ul style="list-style-type: none"> - Evaluează efectelor negative ale stărilor potențial generatoare de situații de urgență 	
II. RESURSE NECESARE	
<ul style="list-style-type: none"> - Umane și materiale 	
III. INTERVENȚIE	
<ul style="list-style-type: none"> - Participă la intervențiile pentru eliminarea sau diminuarea efectelor majore ale poluărilor asupra factorilor de mediu și la stabilirea cauzelor acestora și aplică sancțiunile prevăzute de lege. 	
<ul style="list-style-type: none"> - Efectuează depoluarea și decontaminarea 	
UNITATEA DE ADMINISTRARE HARGHITA, FILIALA TERITORIALĂ DE ÎMBUNĂTĂȚIRI FUNCIARE MUREȘ – OLTUL SUPERIOR, ANIF	Fișa nr. 23
I. GESTIONAREA RISCURILOR	
<ul style="list-style-type: none"> - Desfășoară acțiuni de prevenire și protecție a amenajărilor de îmbunătățiri funciare aflate în administrarea sa față de acțiunea factorilor de risc și a calamităților naturale, fenomenelor meteorologice periculoase și a accidentelor la construcțiile hidrotehnice. 	
II. RESURSE NECESARE	
<ul style="list-style-type: none"> - Umane și materiale 	
III. INTERVENȚIE	
<ul style="list-style-type: none"> - Organizează și desfășoară acțiuni de apărare împotriva inundațiilor, fenomenelor meteorologice periculoase și a accidentelor la construcțiile hidrotehnice, precum și pentru constituirea stocurilor de materiale și mijloace de apărare, mijloace de intervenție și avertizare, mijloace fixe și echipamente de protecție, siguranță și cazarmament, care se realizează conform normativelor în vigoare. 	
DIRECȚIA SILVICĂ HARGHITA	Fișa nr. 24
I. GESTIONAREA RISCURILOR	
<ul style="list-style-type: none"> - Stabilește, prin dispoziții scrise, responsabilitățile și modul de organizare privind apărarea împotriva incendiilor în raza de activitate a direcției silvice și le actualizează ori de câte ori apar 	
<ul style="list-style-type: none"> - Asigură identificarea și evaluarea riscurilor de incendiu în raza de activitate a direcției silvice și justifică autorităților competente că măsurile de apărare împotriva incendiilor sunt corelate cu natura și nivelul riscurilor; 	
<ul style="list-style-type: none"> - Obține avizele și autorizațiile de prevenire și stingere a incendiilor, prevăzute de lege; 	
<ul style="list-style-type: none"> - Verifică că atât salariații cât și persoanele din exterior, care desfășoară activități în raza de activitate a direcției silvice primesc, cunosc și respectă instrucțiunile necesare privind măsurile de apărare împotriva incendiilor; 	
<ul style="list-style-type: none"> - Stabilește un număr de persoane cu atribuții privind punerea în aplicare, controlul și supravegherea măsurilor de apărare împotriva incendiilor; 	
<ul style="list-style-type: none"> - Asigură mijloacele tehnice corespunzătoare și personalul necesar intervenției în caz de incendiu, precum și condițiile de pregătire a acestora, corelat cu natura riscurilor la incendiu, profilul activității și mărimea direcției silvice; 	

- Asigură întocmirea planurilor de intervenție și condițiile pentru ca acestea să fie operaționale în orice moment;

II. RESURSE NECESARE

- Umane și materiale

III. INTERVENȚIE

- Monitorizează riscurile de incendii de pădure

- Localizarea și stingerea incendiilor la fondul forestier;

- Asigură și pune în mod gratuit, la dispoziția forțelor chemate în ajutor, mijloacele tehnice, echipamentele de protecție individuală, substanțele chimice de stingere

**CENTRUL OPERAȚIUNI BRAȘOV-COVASNA-HARGHITA,
SC ORANGE ROMANIA COMMUNICATION SA**

Fișa nr. 25

I. GESTIONAREA RISCURILOR

- Monitorizează permanent starea de funcționare a instalațiilor de furnizare a serviciilor de comunicații și informează operativ autoritățile competente despre producerea oricăror avarii ce pot prezenta risc de producere a unor situații de urgență.

II. RESURSE NECESARE

- Umane și materiale

III. INTERVENȚIE

- Asigură refacerea operativă a avariilor produse în sistemului public de comunicații.

SOCIETATEA NAȚIONALĂ CRUCEA ROȘIE, FILIALA HARGHITA

Fișa nr. 26

I. GESTIONAREA RISCURILOR

- Asigură gestionarea, alături de alte structuri abilitate, a informațiilor despre victime – persoane cu cetățenie română sau altă cetățenie și cooperarea cu structurile de profil internaționale;

- Asigură preluarea, potrivit legii, a unor categorii de medicamente și instrumentar medical și a altor materiale sanitar-farmaceutice și produse de uz sanitar și provenite din ajutoare internaționale și distribuirea acestora către structurile abilitate;

- Asigură constituirea și gestionarea unor bănci de date, precum și de materiale și alimente necesare ajutorării populației afectate de producerea unor situații de urgență;

- Participă la asigurarea măsurilor profilactice specifice, în vederea prevenirii îmbolnăvirilor în masă;

II. RESURSE NECESARE

- Umane și materiale

III. INTERVENȚIE

- Participă la primirea și cazarea persoanelor evacuate;

- Participă la instalarea taberelor de evacuați/refugiați;

- Participă la acordarea primului ajutor prespitalicesc;

- Participă la asigurarea măsurilor necesare pentru realizarea protecției populației în adăposturi colective.

<p align="center">DIRECȚIA SANITARĂ VETERINARĂ ȘI PENTRU SIGURANȚA ALIMENTELOR HARGHITA</p>	<p align="right">Fișa nr. 26</p>
<p align="center">I. GESTIONAREA RISCURILOR</p>	
<p>- Monitorizează siguranța alimentelor precum și contaminarea produselor vegetale și animale;</p>	
<p>- Verifică și monitorizează calitatea apei potabile, expuse contaminării radioactive sau chimice;</p>	
<p>- Înștiințează autoritățile despre stările potențial generatoare de situații de urgență ca urmare a contaminării cu substanțe chimice toxice industriale, radioactive sau alți poluanți;</p>	
<p>- Evaluează riscurile privind contaminarea de natură chimică sau radioactivă a aerului, solului și apei;</p>	
<p>- Evaluează riscurile aparițiilor unor epidemii/pandemii sau contaminări de produse vegetale ca urmare a producerii contaminării;</p>	
<p>- Stabilește măsuri profilactice.</p>	
<p align="center">II. RESURSE NECESARE</p>	
<p>- Umane și materiale</p>	
<p align="center">III. INTERVENȚIE</p>	
<p>- Stabilește dimensiunile și caracteristicile zonelor de carantină;</p>	
<p>- Participă cu personal, tehnică și echipamente pentru efectuarea decontaminării animalelor;</p>	
<p>- Asigură participarea cu personal, tehnică și echipamente pentru efectuarea decontaminării animalelor, atunci când situația o impune;</p>	
<p>- Asigură supravegherea gradului de contaminare cu substanțe chimice industriale/radioactive sau poluanți și evaluarea efectelor asupra sănătății animale și umane;</p>	
<p>- Asigură coordonarea activităților de ecarisare a teritoriului de animalele decedate ca urmare a producerii unor situații de urgență.</p>	
<p>- Supraveghează gradul de contaminare a culturilor, fondului forestier și pășunilor și evaluează efectele directe și indirecte asupra oamenilor și animalelor;</p>	
<p align="center">INSPECTORATUL TERITORIAL DE MUNCĂ HARGHITA</p>	<p align="right">Fișa nr. 28</p>
<p align="center">I. GESTIONAREA RISCURILOR</p>	
<p align="center">II. RESURSE NECESARE</p>	
<p>- Umane și materiale</p>	
<p align="center">III. INTERVENȚIE</p>	
<p>- Asigură, în cooperare cu alte structuri abilitate, cercetarea cauzelor de producere a accidentelor de muncă.</p>	
<p align="center">CENTRU OPERAȚIUNI REȚEA GAZ MUREȘ – DELGAZ GRID S.A.</p>	<p align="right">Fișa nr. 29</p>
<p align="center">I. GESTIONAREA RISCURILOR</p>	
<p>- Monitorizează permanent starea de funcționare a instalațiilor de furnizare a gazelor naturale și informează operativ autoritățile competente despre producerea oricăror avarii ce pot prezenta risc de producere a unor situații de urgență.</p>	
<p align="center">II. RESURSE NECESARE</p>	
<p>- Umane și materiale.</p>	
<p align="center">III. INTERVENȚIE</p>	
<p>- Asigură refacerea operativă a avariilor produse în rețelele de transport și distribuție a gazelor naturale;</p>	
<p>- Asigură furnizarea gazelor naturale pentru populația afectată sau în sprijinul gestionării situației de urgență.</p>	

SERVICIILE DE ALIMENTARE CU APA/CANALIZARE A LOCALITĂȚILOR	Fișa nr. 30
I. GESTIONAREA RISCURILOR	
- Monitorizează permanent starea de funcționare a instalațiilor de distribuție a apei potabile/rețea de canalizare și informează operativ autoritățile competente despre producerea oricăror avarii ce pot prezenta risc de producere a unor situații de urgență.	
II. RESURSE NECESARE	
- Umane și materiale.	
III. INTERVENȚIE	
- Asigură refacerea operativă a avariilor produse în rețelele de transport și distribuției a apei potabile/rețea de canalizare.	
SERVICIUL DE AMBULANȚĂ JUDEȚEAN HARGHITA	Fișa nr. 31
I. GESTIONAREA RISCURILOR	
- Gestionează date și informații medicale ale pacienților, asociate intervenției la urgențe.	
II. RESURSE NECESARE	
- Umane și materiale	
III. INTERVENȚIE	
- Participă la acordarea asistenței medicale de urgență;	
- Participă la salvarea persoanelor contaminate/intoxicate și dispuse în zonele contaminate, atunci când nu este posibilă evacuarea acestora de către structurile de intervenție;	
- Participă la acțiunile de stabilizare și triaj medical, transport sanitar și evacuare cu mijloace de intervenție specifice a persoanelor contaminate sau dispuse în zone de planificare la urgență;	
- Participă la transportul sanitar și evacuarea cu mijloace de intervenție specifice a persoanelor care au suferit afecțiuni.	
SPITALUL JUDEȚEAN MIERCUREA CIUC, SPITALELE MUNICIPALE ODORHEIU SECUIESC, TOPLIȚA, GHEORGHENI	Fișa nr. 31
I. GESTIONAREA RISCURILOR	
- Gestionează informațiile despre victime și răniți de cetățenie română și străină, internați în rețeaua sanitară sau care necesită tratament de specialitate și sunt contaminați chimic, radioactiv ori suferă de boala de iradiere și sunt internate în unitățile spitalicești proprii.	
II. RESURSE NECESARE	
- Umane și materiale	
III. INTERVENȚIE	
- Asigură asistență medicală de urgență;	
- Participă la acțiunile de stabilizare și triaj medical;	
- Asigură pregătirea unei capacități de spitalizare, în vederea preluării persoanelor iradiate sau contaminate;	
- Pune în aplicare Planul alb de intervenție, în vederea preluării persoanelor rănite ca urmare a evenimentelor care generează victime multiple.	
SERVICIUL PUBLIC SALVAMONT ȘI SALVASPEO – CONSILIUL JUDEȚEAN HARGHITA	Fișa nr. 32
I. GESTIONAREA RISCURILOR	

- Asigură gestionarea, alături de alte structuri abilitate, a misiunilor de căutare salvare a persoanelor în zone montane.

II. RESURSE NECESARE

- Umane și materiale

III. INTERVENȚIE

- Execută misiuni de căutare și salvare a persoanelor în zone montane.

**STAȚIA METEOROLOGICĂ JUDEȚEANĂ MIERCUREA CIUC
STAȚIILE METEOROLOGICE TOPLIȚA, ODORHEIU SECUIESC,
JOSENI, BUCIN, RĂȚIȚȘ** Fișa nr. 33

I. GESTIONAREA RISCURILOR

- Monitorizează fenomenele meteorologice periculoase.

II. RESURSE NECESARE

- Umane și materiale

III. INTERVENȚIE

**AGENȚIA JUDEȚEANĂ PENTRU PLAȚI ȘI INSPECȚIE
SOCIALĂ HARGHITA** Fișa nr. 34

I. GESTIONAREA RISCURILOR

- Asigură sprijinul pentru gestionarea a situațiilor de urgență.

- Pune la dispoziție, baza proprie de de date, ce poate fi utilizata pentru intervenția în situații de urgență.

II. RESURSE NECESARE

- Umane și materiale

III. INTERVENȚIE

- Asigură, în cooperare cu alte structuri abilitate, masuri specifice restabilirii stării de normalitate.

PRIMĂRIILE MUNICIPIILOR, ORAȘELOR, COMUNELOR Fișa nr. 35

I. GESTIONAREA RISCURILOR

- Coordonează activitate de prevenire și gestionare a situațiilor de urgență la nivel UAT;

- Evaluează efectele negative ale situațiilor de urgență care s-au produs pe teritoriul administrativ al localității

- Asigură informarea și educarea preventivă a populației

- Aprobă PAAR și asigură actualizarea lui periodică

- Asigură înștiințarea și alarmarea populației în cazul iminenței de producere sau producerea unor dezastre

Dispune măsuri de protecție a populației, bunurilor și mediului, Colaborează cu instituțiile deconcentrate și cu serviciile voluntare/private

II. RESURSE NECESARE

- Financiare, umane și materiale

III. INTERVENȚIE

- | |
|---|
| - Asigură, în plan local, măsuri pentru evacuarea persoanelor, populației sau bunurilor periclitate; |
| - Asigură primirea și cazarea persoanelor evacuate, precum și măsuri pentru realizarea protecției populației în adăposturi colective; |
| - Asigură recepția și depozitarea bunurilor evacuate; |
| - Asigură evacuarea animalelor; |
| - Asigură evacuarea valorilor culturale importante și a bunurilor de patrimoniu; |
| - Asigură apa și hrana pentru persoanele și animalele afectate sau evacuate în primele 72 de ore de la evacuare sau de la instituirea stării de alertă; |
| - Participă la decontaminarea animalelor și produselor vegetale și animale. |



Tipuri de risc, riscuri asociate, autorități responsabile și domeniile de acțiune - H.G. 557/2016

Nr. crt.	Tipul de risc	Riscul asociat	Autoritatea responsabilă cu rol principal	Autoritatea responsabilă cu rol secundar	DOMENIILE DE ACȚIUNE					
					Prevenire *)	Coordonare operațională	Riscuri*)		Refacere/Reabilitare*)	
							Misiuni de sprijin	Investigare/Evaluare	Restabilirea stării de normalitate	
0	1	2	3	4	5	6	7	8	9	
1.	Furtuni și viscol	Viscol	MMAP	MT	MMA, MT, MECRMA, MDRAP, MENCs, MAI, MS	MAI	MADR, MAI, MS, MapN, MT, Autoritățile administrației publice locale, Alte organizații și structuri conform domeniului de competență	MDRAP, MAI, MMA, MT, MP, Autoritățile administrației publice locale	ME, MT, Autoritățile administrației publice locale, Operatorii economici/ Titularii de autorizație	
		Furtuni - vânt puternic și/sau precipitații masive		MMA	MMA, MT, MECRMA, MADR, MDRAP, MENCs, MAI, MS	MAI	MADR, MAI, MS, MapN, MT, Autoritățile administrației publice locale, Alte organizații și structuri conform domeniului de competență	MDRAP, MAI, MMA, MT, MP, Autoritățile administrației publice locale	ME, MT, MADR, Autoritățile administrației publice locale, Operatorii economici/ Titularii de autorizație	
		Căderi de grindină		MADR						
2.	Inundații	Inundații ca urmare a revărsărilor naturale ale cursurilor de apă cauzate de creșterea debitelor provenite din precipitații și/sau din topirea bruscă a stratului de zăpadă sau a blocajelor cauzate de dimensiunile insuficiente ale secțiunilor de scurgere a podurilor și podețelor, blocajelor produse de ghețuri sau de plutitori (deșeuri și material lemnos), alunecări de teren, aluviuni și avalanșe de zăpadă, precum și inundații prin scurgeri de pe versanți	MMAP	MDRAP, MAI	MMA, MDRAP, MADR, MAI, MS, MENCs	MAI	MAI, MS, MapN, MT, MECRMA, MDRAP, MADR, Autoritățile administrației publice locale, Alte organizații și structuri conform domeniului de competență	MDRAP, MAI, MMA, MP, Autoritățile administrației publice locale	MDRAP, MMA, ME, MT, MADR, Autoritățile administrației publice locale, Operatorii economici/ Titularii de autorizație	
		Inundații provocate de incidente, accidente sau avarii la construcțiile hidrotehnice		MDRAP, ME, MECRMA	MMA, MDRAP, MADR, MAI, MS, MENCs	MAI	MAI, MS, MapN, MT, MECRMA, MDRAP, Autoritățile administrației publice locale, Alte organizații și structuri conform domeniului de competență	MDRAP, MAI, MMA, MP, Autoritățile administrației publice locale	MDRAP, MMA, ME, MT, Autoritățile administrației publice locale, Operatorii economici/ Titularii de autorizație	
		Inundații produse de ridicarea nivelului pânzei de apă freatică		MDRAP	MMA, MDRAP, MADR, MAI, MS, MENCs	MAI	MAI, MS, MapN, MT, MECRMA, MDRAP, Autoritățile Administrației publice locale, Alte organizații și structuri conform domeniului de competență	MDRAP, MAI, MMA, MADR, MP, Autoritățile administrației publice locale	MDRAP, MMA, ME, MT, MADR, Autoritățile administrației publice locale, Operatorii economici/ Titularii de autorizație	
		Inundații provocate de furtuni marine		MMA	MMA, MDRAP, MAI, MS	MAI	MAI, MS, MapN, MT, MECRMA, MDRAP, Autoritățile Administrației publice locale, Alte organizații și structuri conform domeniului de competență	MDRAP, MAI, MMA, MP, Autoritățile administrației publice locale	MDRAP, MMA, ME, MT, Autoritățile administrației publice locale, Operatorii economici/ Titularii de autorizație	
3.	Căderi masive de zăpadă	Viscose abundente	MT	MDRAP	MMA, MT, MDRAP, MAI, MS	MAI	MAI, MMA, MS, MapN, MDRAP, Autoritățile administrației publice locale, Alte organizații și structuri conform domeniului de competență	MDRAP, MAI, MMA, MP, Autoritățile administrației publice locale	MT, MDRAP, ME, Autoritățile administrației publice locale	
		Blocaje căi rutiere și feroviare	MT	MAI, MDRAP	MMA, MT, MDRAP, MAI, MS	MAI	MAI, MMA, MS, MapN, MDRAP, Autoritățile administrației publice locale, Alte organizații și structuri conform domeniului de competență	MDRAP, MAI, MMA, MP, Autoritățile administrației publice locale	MT, MDRAP, ME, Autoritățile administrației publice locale, Operatorii economici/ Titularii de autorizație	
4.	Tornade		MMA	MDRAP	MMA, MT, MECRMA, MDRAP, MAI, MS	MAI	MADR, MAI, MS, MapN, MT, Autoritățile administrației publice locale, Alte organizații și structuri conform domeniului de competență	MDRAP, MAI, MMA, MP, Autoritățile administrației publice locale	MDRAP, ME, Autoritățile administrației publice locale, Operatorii economici/ Titularii de autorizație	

Nr. crt.	Tipul de risc	Riscul asociat	Autoritatea responsabilă cu rol principal	Autoritatea responsabilă cu rol secundar	DOMENIUL DE ACȚIUNE				
					Prevenire *)	Răspuns*		Refacere/Reabilitare*)	
						Coordonare operațională	Misiuni de sprijin	Investigare/Evaluare	Restabilirea stării de normalitate
0	1	2	3	4	5	6	7	8	9
5.	Securitate	Hidrologică	MMAP	MMAP	MMAP, MADR, MECRMA, MDRAP, MAI, MS, MENCSC	MAI	MECRMA, MT MAI, MS, MADR	MDRAP, MAI, MMAP, MP, MADR Autoritățile administrației publice locale	MADR, Autoritățile administrației publice locale Operatorii economici/Titularii de autorizație
		Pedologică	MADR	MADR	MMAP, MADR, MECRMA, MDRAP, MAI, MS, MENCSC	MAI	MECRMA, MT MAI, MS, MADR	MDRAP, MAI, MMAP, MP, MADR Autoritățile administrației publice locale	MADR, Autoritățile administrației publice locale Operatorii economici/Titularii de autorizație
6.	Temperaturi extreme	Depuneri de gheață, chiciură, înghețuri timpurii sau târzii	MMAP	MMAP	MMAP, MT, MECRMA MDRAP, MAI, MS	MT/MAI	MAI, MapN, MECRMA, MDRAP Alte organizații și structuri conform domeniului de competență	MDRAP, MAI, MMAP, MP Autoritățile administrației publice locale	MT, Autoritățile administrației publice locale Operatorii economici/Titularii de autorizație
		Polei		MT	MMAP, MT, MECRMA MDRAP, MAI, MS	MT/MAI	MAI, MapN, ME, MDRAP Alte organizații și structuri conform domeniului de competență	MDRAP, MAI, MMAP, MP Autoritățile administrației publice locale	MT, Autoritățile administrației publice locale Operatorii economici/Titularii de autorizație
		Poduri și baraje de gheață pe apă (zăpor)	MMAP	MMAP	MMAP, MT, MECRMA MDRAP, MAI, MS	MAI	MAI, MapN, MECRMA, MDRAP, Alte organizații și structuri conform domeniului de competență	MDRAP, MAI, MMAP, MP Autoritățile administrației publice locale	MT, Autoritățile administrației publice locale Operatorii economici/Titularii de autorizație
		Poduri și baraje de gheață pe Dunăre		MT	MMAP, MT, MECRMA, MDRAP, MAI, MS	MT/MAI	MAI, MapN, MECRMA, MDRAP Alte organizații și structuri conform domeniului de competență	MDRAP, MAI, MMAP, MP Autoritățile administrației publice locale	MT, Autoritățile administrației publice locale Operatorii economici/Titularii de autorizație
		Caniculă		MS MDRAP	MMAP, MT, MECRMA MDRAP, MAI, MS, MENCSC	MS/MAI	MapN, MECRMA, MDRAP, MT Alte organizații și structuri conform domeniului de competență	MDRAP, MAI, MMAP, MP, MT Autoritățile administrației publice locale	MT, Autoritățile administrației publice locale, Operatorii economici/Titularii de autorizație
7.	Incendii de vegetație	Incendii la fondul forestier	MMAP	MAI	MMAP MAI MDRAP MENCSC	MAI	MAI, MapN, Autoritățile administrației publice locale, Alte organizații și structuri conform domeniului de competență	MAI, MMAP, MP Autoritățile Administrației publice locale	MMAP, Deținătorii/Administratorii Terenurilor forestiere, Autoritățile Administrației publice locale
		Incendii la vegetație ierboasă și/sau arbustivă	MMAP	MADR MDRAP	MMAP, MADR, MAI, MDRAP, MENCSC	MAI	MAI, MapN, Autoritățile administrației publice locale, Alte organizații și structuri conform domeniului de competență	MAI, MMAP, MADR, MP Autoritățile administrației publice locale	MMAP, MADR, Deținătorii/Administratorii, Terenurilor afectate Autoritățile administrației publice locale
		Incendii la culturi de cereale păioase		MADR MDRAP	MMAP MADR MAI MDRAP	MAI	MAI, MapN, Autoritățile administrației publice locale, Alte organizații și structuri, Conform domeniului de competență	MAI, MMAP MADR, MP, Autoritățile Administrației publice locale	MMAP, MADR, Deținătorii/Administratorii Terenurilor afectate Autoritățile administrației publice locale
8.	Avalanșe	MMAP	MDRAP	MMAP MAI MDRAP MS	MAI	MMAP, MS, MT, MapN, MAE, Salvamont, Autoritățile administrației publice locale, Alte organizații și structuri conform domeniului de competență	MAI, MMAP, MP, Autoritățile Administrației publice locale	MMAP Autoritățile administrației publice locale	
9.	Alunecări de teren	MDRAP	MAI MT	MDRAP, MMAP MAI, MADR MENCSC	MAI	MAI, MECRMA, MT, MapN, MDRAP, MS, MADR, Autoritățile administrației publice locale, Alte organizații și structuri conform domeniului de competență	MDRAP, MAI, MMAP, MP, Autoritățile administrației publice locale	MDRAP, Autoritățile Administrației publice locale	
10.	Cutremure de pământ	MDRAP	MAI	MDRAP, MMAP MAI MADR MENCSC	MAI	MAI, MECRMA, MS, MapN, STS MT, MAE, MDRAP, MMAP, MADR Autoritățile administrației publice locale, Alte organizații și structuri conform domeniului de competență	MDRAP, MAI MMAP, MP Autoritățile administrației publice locale	MDRAP, ME Autoritățile administrației publice locale Operatorii economici/Titularii de autorizație	
11.	Accidente, avarii, explozii și incendii în industrie, inclusiv prăbușiri de teren cauzate de exploatarea minieră sau alte activități tehnologice	MECRMA	MAI	MECRMA, MENCSC MAI, MDRAP MMAP	MAI MECRMA	MAI, MS, MMAP, MDRAP/ISC, MapN Alte organizații și structuri conform domeniului de competență * Prin operatorii economici/titularii de autorizație	MDRAP, MAI MMAP, MENCSC, MP Autoritățile administrației publice locale	MDRAP, Autoritățile Administrației publice locale Operatorii economici/Titularii de autorizație	
12.	Accidente, avarii, explozii și incendii în activități de transport și depozitare produse periculoase	Accidente majore cu implicații pe amplasament	MECRMA	MDRAP MAI	MECRMA MENCSC MAI, MDRAP MT	MAI MECRMA	MAI, MS, MapN, MMAP Alte organizații și structuri conform domeniului de competență	MDRAP, MAI MMAP, MENCSC, MP Autoritățile administrației publice locale	MT, MMAP Operatorii economici/Titularii de autorizație
		Accidente majore cu implicații în afara amplasamentului	MAI	MECRMA MDRAP MS	MECRMA, MENCSC MAI, MDRAP MT, MADR	MAI	MAI, MS, MapN, MMAP, Alte organizații și structuri conform domeniului de competență	MDRAP, MAI, MMAP, MENCSC MP, Autoritățile administrației publice locale	MT, MMAP, Operatorii economici/Titularii de autorizație
		Accidente cu produse periculoase pe timpul activității de transport	MECRMA	MAI MT	MECRMA, MENCSC MAI, MDRAP MT	MAI	MAI, MT, MS, MapN, MMAP Alte organizații și structuri conform domeniului de competență	MDRAP, MAI, MMAP, MENCSC MP, MT, Autoritățile administrației publice locale	MT, MMAP, Operatorii economici/Titularii de autorizație

Nr. crt.	Tipul de risc	Riscul asociat	Autoritatea responsabilă cu rol principal	Autoritatea responsabilă cu rol secundar	DOMENII DE ACTIUNE				
					Prevenire *)	Coordonare operațională	Salvare*)	Investigare/Evaluare	Restabilirea stării de normalitate
0	1	2	3	4	5	6	7	8	9
13.	Accidente, avarii, explozii și incendii în activități de transport	Terestre	MT	MT MDRAP	MT MECRMA MENCs MAI MDRAP MMAP	MAI	MAI, MS, MAPN, MMAP Alte organizații și structuri conform domeniului de competență	MT, MAI, MENCs, MP, Autoritățile Administrației publice locale	MT, Operatorii economici/Titularii de autorizație
		Aeriane		MAPN MAI	MT, MECRMA MENCs, MAI MDRAP, MMAP	MAI	MAI, MS, MAPN, MMAP Alte organizații și structuri conform domeniului de competență	MT, MAI, MENCs, MP Autoritățile administrației publice locale	MT, Operatorii economici/Titularii de autorizație
		Navale		MAI	MT, MECRMA MENCs, MAI MDRAP	MAI	MAI, MS, MAPN, MMAP Alte organizații și structuri conform domeniului de competență	MT, MAI, MENCs, MP Autoritățile administrației publice locale	MT, Operatorii economici/Titularii de autorizație
	Accidente, avarii, explozii și incendii în activități de transport	Tuneluri feroviare	MT	MAI	MT, MECRMA MENCs, MAI MDRAP, MMAP	MAI	MAI, MS, MAPN, MT, Alte organizații și structuri conform domeniului de competență	MT, MAI, MENCs, MP, Autoritățile Administrației publice locale	MT, Operatorii economici/Titularii de autorizație
		Tuneluri rutiere		MAI	MT, MECRMA, MENCs, MAI, MDRAP, MMAP	MAI	MAI, MS, MAPN, MT, Alte organizații și structuri conform domeniului de competență	MT, MAI, MENCs, MP Autoritățile administrației publice locale	MT, Operatorii economici/Titularii de autorizație
		La metrou		MAI	MT, MECRMA MENCs, MAI MDRAP, MMAP	MAI	MAI, MS, MAPN, MT Alte organizații și structuri conform domeniului de competență	MT, MAI, MENCs MP, Autoritățile administrației publice locale	MT, Operatorii economici/Titularii de autorizație
	Pe cablu	MDRAP- ANRSC	Autoritățile administrației publice locale	MECRMA MENCs MAI, MDRAP, MMAP	MAI	MAI, MS, MAPN, Salvamont Alte organizații conform domeniului de competență * Prin operatorii economici/Titularii de autorizație	MT, MAI, MENCs, MP, Autoritățile Administrației publice locale	MT, Operatorii economici/Titularii de autorizație	
14.	Accidente, avarii, explozii, incendii sau alte evenimente în activitățile nucleare sau radiologice		CNCAN	MAI, MECRMA MS	CNCAN, ANDR, MAI MT, MMAP, MENCs	MAI/ CNCAN/ ANDR	MAI, CNCAN, ANDR, MECRMA, MAPN, MMAP, MADR, MS, MT, STS, MAE, Autoritățile administrației publice locale Alte organizații conform domeniului de competență	CNCAN, ANDR, MAI, MMAP MENCs, MP, MS, Autoritățile Administrației publice locale	CNCAN, ANDR, MAI, MMAP, MS Operatorii economici/Titularii de autorizație
15.	Poluare de ape	Care pun în pericol viața oamenilor, mediul acvatic și obiective majore de alimentare cu apă	MMAP	MDRAP	MMAP, MT, MAI MADR, MDRAP, MS	MMAP MAI MT	MAI, MADR, Autoritățile Adm. PL, Alte organizații și structuri conform domeniului de competență	MDRAP, MAI, MMAP, MT, MS, MP, Autoritățile Administrației publice locale	MMAP, MT, MS, MDRAP, autoritățile Administrației publice locale Operatorii economici/Titularii de autorizație
		Cu impact major transfrontalier		MAI MT	MMAP, MT MAI, MADR MDRAP, MS		MAI, MADR, Alte organizații și structuri conform domeniului de competență	MDRAP, MAI, MMAP, MT, MS, MP Autoritățile administrației publice locale	MMAP, MT, MS, MDRAP, autoritățile Adm PL, Operatorii economici/Titularii de autorizație
		Poluări accidentale ale cursurilor de apă		MDRAP	MMAP, MT, MAI MADR, MDRAP, MS		Alte organizații și structuri conform domeniului de competență	MDRAP, MAI, MMAP, MT, MS, MP Autoritățile administrației publice locale	MMAP, MT, MDRAP, MS, autoritățile Administrației publice locale Operatorii economici/Titularii de autorizație
		Poluări marine în zona costieră		MMAP, MAI MT, MDRAP	MMAP, MT, MAI MDRAP, MS		ANR/EMSA, MT/CNRRN RADIONAV ARSVOM, MAI, Alte organizații și structuri conform domeniului de competență	MDRAP, MAI, MMAP, MT, MS, MP Autoritățile administrației publice locale	MMAP, MT, MS, MDRAP Autoritățile administrației publice locale Operatorii economici/Titularii de autorizație
		Poluări marine		MT MDRAP	MMAP, MT, MAI MDRAP, MS		ANR/ARSVOM, CNRRN RADIONAV, MAI, Alte organizații și structuri conform domeniului de competență	MDRAP, MAI, MMAP, MT, MS, MP Autoritățile administrației publice locale	MMAP, MT, MDRAP, MS, Autoritățile Administrației publice locale Operatorii economici/Titularii de autorizație
16.	Prăbușiri de construcții, instalații sau amenajări		MDRAP	MECRMA ME	MECRMA, MMAP MT, MAI, MADR, MDRAP, MS	MAI MECRMA	MS, MAI, MT MDRAP/ISC, MADR, MMAP, MAPN, Autoritățile Administrației Publice Locale, Alte organizații și structuri conform domeniului de competență	MDRAP, MAI, MMAP, MT, MP Autoritățile administrației publice locale	MMAP, MT, MDRAP, Autoritățile administrației publice locale Operatorii economici/Titularii de autorizație
17.	Esecutivităților publice	Rețele importante de radio și televiziune	MDRAP	MCSI	MCSI, MDRAP, MMAP, MAI	MCSI/ MAI	Operatorii economici/ Titularii de autorizație	MDRAP, MAI, MMAP, MT, MP, Autoritățile administrației publice locale	MMAP, MT, MDRAP Autoritățile administrației publice locale Operatorii economici/Titularii de autorizație
		Rețele importante de comunicații și informatică		STS	MECRMA, MCSI MDRAP, MMAP, MAI, MS, STS	MCSI/ STS/MAI	MCSI, STS, Operatorii economici/Titularii de autorizație	MDRAP, MAI, MMAP, MT, MP, STS Autoritățile administrației publice locale	MMAP, MT, MDRAP, STS, autoritățile Administrației PL, Operatorii economici/Titularii de autorizație
		Rețele importante de energie electrică și de gaze		ME MECRMA	MECRMA, MCSI, MDRAP, MMAP, MAI, MS	ME/MAI	MDRAP, MAI, MT Operatorii economici/ Titularii de autorizație	MDRAP, MAI MMAP, MT, MP, Autoritățile Administrației publice locale	MMAP, MT, MDRAP, Autoritățile administrației publice locale; operatorii economici/titularii de autorizație
		Rețele importante de energie termică		MDRAP	MECRMA MCSI, MDRAP MMAP, MAI, MS	MDRAP Administrația locală /MAI	MDRAP, MAI, MT, Operatorii economici/ Titularii de autorizație	MDRAP, MAI, MMAP, MT, MP Autoritățile administrației publice locale	MMAP, MT, MDRAP, Autorit. admin. publice locale, operatorii economici/titularii de autorizație
		Rețele importante de alimentare cu apă		MDRAP	MECRMA, MCSI MDRAP, MMAP MAI, MS	MDRAP Administrația locală/ MAI	MDRAP, MAI, MT, MMAP, Operatorii economici/Titularii de autorizație	MDRAP, MAI, MMAP, MT, MP Autoritățile administrației publice locale	MMAP, MT, MDRAP, Autorit. Adm. publice locale, operatorii economici/ titularii de autorizație
		Rețele importante de canalizare și epurare a apelor uzate și pluviale		MMAP	MECRMA, MCSI MDRAP, MMAP, MAI MS	MDRAP Administrația locală/ MAI	MAI, NT, MMAP, Operatorii economici/Titularii de autorizație	MDRAP, MAI, MMAP, MT, MP Autoritățile administrației publice locale	MMAP, NT, MDRAP, Autoritățile Administrației publice locale, Operatorii economici/ titularii de autorizație
		Cedări de baraje sau alte incidente care conduc la evacuarea de debite, punând în pericol viața oamenilor		MMAP	MECRMA, MCSI MDRAP, MMAP MAI, MS, MMAP	MAI	MAI, MS, MAPN, MT, MECRMA, MDRAP, Aut. adm P.L. Alte organizații și structuri conform domeniului de competență	MDRAP, MAI, MMAP, MT, MP Autoritățile administrației publice locale	MMAP, MT, MDRAP Autoritățile administrației publice locale, operatorii economici/ titularii de autorizație

Nr. crt.	Tipul de risc	Riscul asociat	Autoritatea responsabilă cu rol principal	Autoritatea responsabilă cu rol secundar	DOMENII DE ACȚIUNE				
					Prevenire *)	Răspuns*		Refacere/Reabilitare*)	
						Coordonare operațională	Misiuni de sprijin	Investigare/Evaluare	Restabilirea stării de normalitate
0	1	2	3	4	5	6	7	8	9
18.	Căderi de obiecte din atmosferă și din cosmos		MENCs	MAI	MENCs, MAI ANDR, MT MDRAP, MS, ROSA	MAI	MApN, MS, MT, MCSTI, MADR, MDRAP, MMAP, ANDR, autoritățile, Administrației publice locale Alte organizații și structuri conform domeniului de competență	MDRAP, MAI, MMAP, MT, MP MENCs, ANDR, Autoritățile administrației publice locale	MMAP, MT, MDRAP, Autoritățile Administrației publice locale Operatorii economici/Titularii de autorizație
19.	Muniție neexplodată sau nedeactivată rămasă din timpul conflictelor militare		MAI	MApN	MAI, MENCs MDRAP, MS	MAI	MApN SRI	MDRAP, MAI, MP, MENCs Autoritățile administrației publice locale	MAI, MDRAP, Autoritățile Administrației publice locale
20.	Epidemii		MS	MAI	MS, MENCs MAI, MDRAP	MS MAI	MAI, MADR/ANSVSA, MApN, MT, MAE Autoritățile administrației publice locale Alte organizații și structuri Conform domeniului de competență	MS, MP, MENCs Autoritățile administrației publice locale	MS, MDRAP, Autoritățile Administrației publice locale
21.	Epidemii/zoonoze		ANSVSA	MS MADR	ANSVSA, MAI, MECRMA, MS	MADR ANSVSA MAI	MS, MAI, MAE, MApN, MMAP, MT Autoritățile administrației publice locale Alte organizații și structuri conform domeniului de competență	ANSVSA, MP Autoritățile administrației publice locale	MDRAP, ANSVSA, Autoritățile Administrației publice locale
22.	Risc radiologic		CNCAN	MAI MApN MS	ANDR CNCAN MS, MAI MMAP	MAI	MAI, CNCAN, MECRMA, MApN MMAP, MS, MT, STS, MAE, ANDR Autoritățile administrației P.L., Alte organizații și structuri conform domeniului de competență	MDRAP, ANDR, MS, MP, MENCs, Autoritățile administrației publice locale	MDRAP, MS, ANDR Autoritățile administrației publice locale Operatorii economici/Titularii de autorizație
23.	Incendii		MAI	MDRAP	MAI MENCs	MAI	MAI, Autoritățile Administrației Publice Locale, Operatorii economici/Titularii de autorizație Alte organizații și structuri conform domeniului de competență	MAI MP	MDRAP Autoritățile administrației publice locale Operatorii economici/Titularii de autorizație
24.	Situații determinate de atacul organismelor dăunătoare plantelor		ANF	ANF	ANF	MADR	MAI, MAE, MMAP, Autoritățile administrației publice locale, Operatorii economici/ Titularii de autorizație Alte organizații și structuri Conform domeniului de competență	MADR/ANF Autoritățile administrației publice locale	MADR, ANF Autoritățile administrației publice locale



REPARTIZAREA PRINCIPALELOR FUNCȚII DE SPRIJIN

Autorități responsabile		1	2	3	4	5	6	7	8	9	10	11	12	13	14	15	16	17	18
0		1	2	3	4	5	6	7	8	9	10	11	12	13	14	15	16	17	18
1.	MAI	P	P	S	P	P	P	P	S	P	P	S	S	P	P	S	P	S	S
1.1.	IGSU	P	P	S	P	P	P	P		P	P	S	S	P		S	P	S	S
1.2.	IGPR	S	S	S	S	S	S				P*	S		S		S	S	S	S
1.3.	IGJR	S	S	S	S	S	S	S		S	S	S		S	S	S	S	S	S
1.4.	IGPF	S	S	S	S		S			S		S			P	S	S	S	S
1.5.	IGAv		S	S	P		S	S		S		S			S				S
1.6.	IGI	S				S	S			S		S			S		S		S
1.7.	ANRSPS					S			S										
1.8.	DGICIP/ instituția prefectului	S				S	P*		S							S	P		S
1.9.	DEPABD					S	S				S		S			S	S	S	S
1.10.	Rețea sanitară proprie							S											

Autorități responsabile		Înștiințare, avertizare și alarmare	Recunoaștere și cercetare	Comunicații și informatică	Căutare și salvare	Descarcerare, deblocare căi de acces	Protecția populației (evacuare, cazare, adăpostire, asigurare apă și hrană, alte măsuri de protecție)	Asistență medicală de urgență (prim ajutor calificat, triaj, stabilizare, evacuare medicală, asistență medicală de urgență în unitățile primire urgențe și compartimentele de primire urgențe)	Asistență medicală în faza spitalicească	Localizarea și stingerea incendiilor	Neutralizarea materialelor periculoase/explozive/radioactive	Asigura reea transportului	Asigurarea energiei pentru iluminat, încălzire și alte utilități	Efectuarea depoluării și decontaminării CBRN	Mentineră, asigurarea și restabilirea ordinii publice pe timpul situațiilor de urgență	Restabilirea stării provizorii de normalitate	Acordarea de ajutoare de primă necesitate	Acordarea asistenței sociale, primă necesitate	Implementare măsuri la epizootii grave și zoonoze, precum și la cele de natură fitosanitară
		0	1	2	3	4	5	6	7	8	9	10	11	12	13	14	15	16	17
2.	MAPN	S	S	S	P*	S	S	S	S	S	S	S	S	S					S
3.	MADR	S	S	S			S				S			S		S	S		P
3.1.	Structurile din domeniul îmbunătățirilor funciare, protecția solului și fitosanitar	S	S								S			S					S
3.2.	APIA	S	S																S
3.3.	ANSVSA	S	S				S				S			S		S	S		P*
3.4.	AASNACP	S					S									S			S
3.5.	ANF	S	S																P*
4.	MDRAP	S	S	S	S	S	S	S	S	S	S	S	S	P*	S	P	S	P	S
4.1.	ISC															S			
4.2.	ANCPI		S	S												S			
4.3.	CJSU/CLSU Autoritate județeană sau locală	S	S	S	S	S	S	S	S	P*	S	S	S	P*	S	P	S	P	S
5.	MENCS	S	S	S			S									S			
5.1.	INCDFP	S		S															
5.2.	URBAN-INCERC	S	S	S												S			
5.3.	ROSA	S	S	S												S			
5.4.	ICS													S					
5.5.	INCD													S					
6.	MS	S	S	S	S	S	S	P*	P		S	S	S	S		S	S	S	S
6.1.	COSU	S		S															S
6.2.	Spitale regionale și județene de urgență							S	P	S	S	S	S	S			S		S
6.3.	Alte spitale și institute							S	S									S	S

Autorități responsabile		Înștiințare, avertizare și alarmare	Recunoaștere și cercetare	Comunicații și informatică	Căutare și salvare	Descarcerare, deblocare căi de acces	Protecția populației (evacuare, cazare, adăpostire, asigurare apă și hrană, alte măsuri de protecție)	Asistență medicală de urgență (prim ajutor calificat, triaj, stabilizare, evacuare medicală, asistență medicală de urgență în unitățile primire urgențe și compartimentele de primire urgențe)	Asistență medicală în faza spitalicească	Localizarea și stingerea incendiilor	Neutralizarea materialelor periculoase/explozive/radioactive	Asigura reșterea transportului	Asigurarea energiei pentru iluminat, încălzire și alte utilități	Efectuarea depoluării și decontaminării CBRN	Menținerea, asigurarea și restabilirea ordinii publice pe timpul situațiilor de urgență	Restabilirea stării provizorii de normalitate	Acordarea de ajutoare de primă necesitate	Acordarea asistenței sociale, primă necesitate	Implementare măsuri la epizootii grave și zoonoze, precum și la cele de natură fitosanitară	
0		1	2	3	4	5	6	7	8	9	10	11	12	13	14	15	16	17	18	
6.4.	UPU	S	S	S	S	S		S	S		S	S	S	S					S	
6.5.	DGAMSP	S					S	S	S		S	S	S	S			S	S		
6.6.	IML											S					S	S		
6.7.	INCD	S						S			S			S			S	S		
6.8.	DSP-LIR	S	S				S										S	S		
6.9.	INSP	S	S				S									S				
6.10.	CNMFTMVM		S				S									S				
6.11.	ISS							S	S							S				
6.12.	SMU				S			S												
7.	MCSI	S	S	S																
7.1.	ANCOM	S		S												S				
7.2.	Operatori privați	S	S	S	S											S				
7.3.	CNA	S																		
7.4.	SRR	S																		
7.5.	SRT	S																		
7.6.	SPI	S																		
7.7.	SPRT	S																		
8.	MMAP	S	S	S	S	S			S	P*	P*	S		S		S	S		S	
8.1.	ITRSV		S	S						P*										S
8.2.	ANPM	S	S	S							S			S		S				S
8.3.	GNM	S	S								S			S		S				S
8.4.	ARBDD		S		S	S				S	S	S		S			S			S
8.5.	ANM	S		S																
8.6.	INHGA	S		S																
8.7.	ROMSILVA		S	S		S				P*		S				S				

Autorități responsabile		NESECRET																	
		Înștiințare, avertizare și alarmare	Recunoaștere și cercetare	Comunicații și informatică	Căutare și salvare	Descarcerare, deblocare căi de acces	Protecția populației (evacuare, cazare, adăpostire, asigurare apă și hrană, alte măsuri de protecție)	Asistență medicală de urgență (prim ajutor calificat, triaj, stabilizare, evacuare medicală, asistență medicală de urgență în unitățile primire urgențe și compartimentele de primire urgențe)	Asistență medicală în faza spitalicească	Localizarea și stingerea incendiilor	Neutralizarea materialelor periculoase/explozive/radioactive	Asigurarea transportului	Asigurarea energiei pentru iluminat, încălzire și alte utilități	Efecuarea depoluării și decontaminării CBRN	Mentținerea, asigurarea și restabilirea ordinii publice pe timpul situațiilor de urgență	Restabilirea stării provizorii de normalitate	Acordarea de ajutoare de primă necesitate	Acordarea asistenței sociale, primă necesitate	Implementare măsuri la epizootii grave și zoonoze, precum și la cele de natură fitosanitară
0	1	2	3	4	5	6	7	8	9	10	11	12	13	14	15	16	17	18	
8.8. ANAR	S		S										S		S				
9. MMFPSPV			S		S							S			S	S	S		
10. MFP			S		S							S			S	S	S	S	
11. MAE	S		S													S	S	S	
12. MT	S	S		P*	S	S	S	S	S	S	P	S	S		S			S	
12.1. ROMATSA	S		S	S															
12.2. ANR		P*		P*					S		S		S						
12.3. ARSVOM		S		P*	S				S		S		S						
12.4. CNRN RADIONAV	S		S																
12.5. AFDJ	S	S		S	S	S			S		S				S				
12.6. APDM	S	S		S	S	S			S		S				S				
12.7. APDF	S	S		S	S	S			S		S				S				
12.8. METROREX				S					S										
12.9. CNADNR	S				S														
12.10. CFR călători	S				S				S		P				S				
12.11. CFR marfă	S				S				S		P				S				
12.12. CNCF CFR SA	S				S	S									S				
12.13. Rețea sanitară proprie							S	S											
12.14. Administratorii aerodromurilor de sub autoritatea MT	S		S	S	S		S		S	S		S	S		S	S	S		
13. STS	S		P																
14. MECRMA	S	S	S	P*	S					S	S		S		S				
14.1. ANDR	S	S								S					S				
14.2. Op. ec. din sectorul minier	S	S		P*	S					S			S		S				

Autorități responsabile		1	2	3	4	5	6	7	8	9	10	11	12	13	14	15	16	17	18
0		1	2	3	4	5	6	7	8	9	10	11	12	13	14	15	16	17	18
Înștiințare, avertizare și alarmare																			
Recunoaștere și cercetare			S																
Comunicații și informatică																			
Căutare și salvare																			
Descarcerare, deblocare căi de acces																			
Protecția populației (evacuare, cazare, adăpostire, asigurare apă și hrană, alte măsuri de protecție)																			
Asistență medicală de urgență (prim ajutor calificat, triaj, stabilizare, evacuare medicală, asistență medicală de urgență în unitățile primire urgențe și compartimentele de primire urgențe)								S	S										
Asistență medicală în faza spitalicească																			
Localizarea și stingerea incendiilor																			
Neutralizarea materialelor periculoase/explozive/radioactive																			
Asigurarea transportului																			
Asigurarea energiei pentru iluminat, încălzire și alte utilități																			
Efectuarea depoluării și decontaminării CBRN																			
Menținerea, asigurarea și restabilirea ordinii publice pe timpul situațiilor de urgență																			
Restabilirea stării provizorii de normalitate																			
Acordarea de ajutoare de primă necesitate																			
Acordarea asistenței sociale, primă necesitate																			
Implementare măsuri la epizootii grave și zoonoze, precum și la cele de natură fitosanitară																			
15.	MP																		
16.	MJ		S																
16.1.	ANP		S					S	S						S	S			
16.2.	Rețea sanitară proprie							S	S						S				
17.	MC	S		S		S													
18.	MTS			S		S						S				S		S	
19.	ME	S		S								S				S			
20.	CNCAN	S	S	S			S						P			S			
21.	SRI	S		S				S	S		S	S	S	S		S			
21.1.	Rețea sanitară proprie							S	S		P*					S			
22.	SPP	S		S	S														
23.	SIE	S		S							S	S							
24.	Alte structuri, ag. neguv. și op. ec.	S	S	S	S	S	S	S	S	P*	S	S	S	P*	S	S	S	S	
24.1.	SNCR						S	S	S										
24.2.	CETAPC																		
24.3.	SALVAMONT		S		P*	S		S					S						
24.4.	SALVASPEO		S		P*	S		S											
24.5.	SALVAMAR	S			P*			S											

P - autoritate responsabilă cu rol principal

S - autoritate responsabilă cu rol secundar

P* - autoritate responsabilă cu rol principal în cazurile particulare prevăzute în anexa nr. 3



C O M P O N E N Ț A
COMITETULUI JUDEȚEAN PENTRU SITUAȚII DE URGENȚĂ HARGHITA

Nr. crt.	Numele și prenumele	Funcția / Instituția	Telefon/fax	Tel. mobil/e-mail
PREȘEDINTE				
1.	Petres Sándor	Prefect al județului Harghita	0266371114 0266371114	0755048352 office@prefecturahr.ro
VICEPREȘEDINTE				
2.	Colonel Monoranu Vasile Radu	Î / Inspector șef al Inspectoratului pentru Situații de Urgență „OLTUL” al județului Harghita	0266371674 0266314353	0748105078 (s) 0743404058 isuharghita@isuhr.igsu.ro
3.	Bíró Barna-Botond	Președintele Consiliului Județean Harghita	0266207700 0266207774 0266207703	0747202223 0722239231 info@judetulharghita.ro birobotond@judetulharghita.ro
M E M B R I I				
4.	Țepeluș Marius	Subprefect al județului Harghita	0266372061 0266371114	0742065335, 0755048352 office@prefecturahr.ro
5.	General de Brigadă Cristescu Cristian Tiberiu	Comandant UM 01101 - Brigada 61 Vânători de Munte „General Virgil Bădulescu” Miercurea-Ciuc - MApN (Comandant al Garnizoanei Miercurea-Ciuc)	0266371945 0266372074	0740152587 cmd-gz.um01101@forter.ro relatii publice01101@forter.ro
6.	Comisar șef de poliție Iordan Mircea Ștefan	Inspector Șef al Inspectoratului de Poliție Județean Harghita	0266205000 0266371751	0758225003 cabinet@hr.politiaromana.ro

Regulament de organizare și funcționare a C.J.S.U. - Harghita

NESECRET

Confidențial! Date prelucrate conform Regulamentului (U.E.) 679/2016 al Parlamentului european și al Consiliului din 27 aprilie 2016, privind protecția persoanelor fizice în ceea ce privește prelucrarea datelor cu caracter personal și privind libera circulație a acestor date și de abrogare a Directivei 95-46-CE

Nr. crt.	Numele și prenumele	Funcția / Instituția	Telefon/fax	Tel. mobil/e-mail
7.	Col. Iamandi Dan	Inspector Șef al Inspectoratului de Jandarmi Județean Harghita	0266371809 0266372317	0749678309, 0266312102 contact@jandarmeriaharghita.ro
8.	Col. Mureșan Cristian	Î / Prim-adjunct al Inspectorului șef al Inspectoratului pentru Situații de Urgență „Oltul” al județului Harghita	0266371674 0266314353	0748104963, 0737994440 isuharghita@isuhr.igsu.ro
9.	Col. Popa Ioan	Șef Direcție - Șeful Unității Militare 0732 Miercurea Ciuc Serviciul Telecomunicații Speciale	0213096688	0743657470 djtshr@stsnet.ro
10.	Col. Grama Iuliu Sever (Inlocuitor Lt.col. Crăciun Ana-Cristina)	Direcția Regională de Informații Centru (structuri SRI - UM0623Brasov)	0377768500	0733520368 um0623brasov@sri.ro 0733922250
11.	Lt.Col. Grădinaru Marius Daniel (Lt.col. Zagrai-Negulescu Emilian)	Comandant al Centrului Militar Județean Harghita (Înlocuitor legal din cadrul instituției)	0266371520	0745603821 um_02531_miercurea_ciuc@mapn.ro 0745300195
12.	Col. Roșu Mugurel Marius	Șef Structură Teritorială pentru Probleme Speciale Harghita	0266313534 0266207798	0723049857 stps.hr@anrpsps.gov.ro
13.	Ing. Hugo Kristo	Director - Sistemul de Gospodărire a Apelor Harghita	0266372004 0266315677	0723241342 dispecerat.hr@dao.rowater.ro hugo.kristo@dao.rowater.ro dispecerat.sgahr@gmail.com
14.	Țifrea Romulus Bogdan	Șef al Serviciului pentru Monitorizarea Serviciilor Publice Deconcentrate, Situații de Urgență și Afaceri Europene din cadrul Instituției Prefectului Județul Harghita	0266371114 0266371114	0740580383 office@prefecturahr.ro bogdan.tifrea@prefecturahr.ro
15.	Ing. Romanescu Cătălin	Șeful Secției de Drumuri Naționale Miercurea-Ciuc	0266311067 0266311028	0744380372 cataromanescu@yahoo.com
16.	Ing. Fülöp Otilia (Süveg Éva - inlocuitor)	Arhitect șef al județului Harghita Consiliul Județean Harghita (Inspector Consiliul Județean Harghita - Direcția arhitect șef)	0266207700 0266207774 0266207703	0747450822 fulopotilia@judetulharghita.ro (0748217399)

Comitetul Județean pentru Situații de Urgență Harghita

Secretariat Tehnic Permanent al Comitetului Județean pentru Situații de Urgență Harghita

NESECRET

Nr. crt.	Numele și prenumele	Funcția / Instituția	Telefon/fax	Tel. mobil/e-mail
				suvegeva@judetulharghita.ro)
17.	Chiorean Adrian Alexandru (Zólya Zsombor - înlocuitor)	Director executiv Consiliul Județean Harghita - Direcția tehnică (consilier - Consiliul Județean Harghita - Direcția tehnică)	0266207700 0266207774 0266207703	0758053895 chioreanadrian@judetulharghita.ro 0733313095 zolyazsombor@judetulharghita.ro
18.	Ing. Biro Arpad	Director Sucursala Harghita Distribuție Energie Electrică România S.A.	0266205700 0266371975	0726300605 office.harghita@distributie-energie.ro arpad.biro@distributie-energie.ro
19.	Ing. Stoica Sorin	Inspector șef județean al Inspectoratului Județean în Construcții Harghita.	0266371426 0266313205	0741778270 harghita@isc.gov.ro
20.	Dr. Tar Gyöngyi	Director executiv al Direcției de Sănătate Publică Harghita	0266310423 0266371142	0742141271 csutak@nextro.ro dspj.harghita@aspharghita.ro
21.	Dr. Péter Szilárd	Manager General Serviciul de Ambulanță Județean Harghita	0266371562 0266371229	0731909520; 0745036610 sajhr@sajhr.ro peterszilard74@gmail.com
22.	Dr. Istvan Robert	Director executiv al Direcției Sanitară Veterinară și pentru Siguranța Alimentelor Harghita	0266314967 0266371646	0730584860 office-harghita@ansvsa.ro
23.	Demeter Levente (Glodeanu Cristinel Fanel pers. desemnată cu drept de vot)	Inspector Școlar General – Inspectoratul Școlar Județean Harghita	0266312514 0266312148	0734900104 isjhr@isjhr.eduhr.ro levente.demeter@isjhr.eduhr.ro contact@isjhr.eduhr.ro 0744619232
24.	Kardos Carmen	Director executiv – al Direcției Județene de Mediu Harghita din cadrul Agenției Naționale pentru Mediu și Arii Protejate	0266371313 0266312454	07444400743 office@dimhr.anmap.gov.ro

Anexa nr. 2 la Regulamentul de organizare și funcționare - C.J.S.U. - Harghita

NESECRET

Confidențial! Date prelucrate conform Regulamentului (U.E.) 679/2016 al Parlamentului european și al Consiliului din 27 aprilie 2016, privind protecția persoanelor fizice în ceea ce privește prelucrarea datelor cu caracter personal și privind libera circulație a acestor date și de abrogare a Directivei 95-46-CE

Nr. crt.	Numele și prenumele	Funcția / Instituția	Telefon/fax	Tel. mobil/e-mail
				kardos.carmen@djmhr.anmap.gov.ro
25.	Balla Izabela (Domokos Szilard - inlocuitor)	Comisar Șef al Comisariatului Județean Harghita Garda Națională de Mediu	0266206058 0266312766	0757576460 cjharghita@gnm.ro izabella.balla@gnm.ro (0757576461)
26.	Ing. Mutică Cătălin	Director al Direcției Silvice Harghita Regia Națională a Pădurilor-ROMSILVA	0266371677 0266312679	0730652667 office@mciuc.rosilva.ro director@mciuc.rosilva.ro
27.	Ing. Székely László	Șef serviciu Garda Forestiera Județeană Harghita Garda Forestieră Brașov	0266311081	0745320030 gfharghita@gfbrasov.gov.ro
28.	Bicăjanu Vasile (Biró Emese Erzsébet -inlocuitor)	Director executiv Consiliul Județean Harghita - Direcția economică (Director executiv adjunct - Consiliul Județean Harghita - Direcția economică)	0266207700 0266207774 0266207703	0758056657 bicajanuvasile@judetulharghita.ro 0758053897 biroemese@judetulharghita.ro
29.	Hunor Dénes Dimén (Gyorgy Jozsef pers. desemnată cu drept de vot)	Șef administrație - Administrația Județeană a Finanțelor Publice Harghita	0266207819 0266207821	0740223832 secretariat.hr@anaf.ro Hunor.Dimen.HR@anaf.ro (0752086586)
30.	Ing. Romfeld Zsolt	Director executiv – Direcția pentru Agricultură Județeană Harghita	0266371898 0748110050	0744523797 dadr.hr@madr.ro romfeld.zsolt@madr.ro
31.	Ing. Ianculescu Ovidiu (ing. Szabo Kalman Zsombor pers. desemnată cu drept de vot)	Director Sistemul de Gospodărire a Apelor Mureș Inginer Șef - Sistemul de Gospodărire a Apelor Mureș	0266354085 0265214610	secretariat.sgams@dam.rowater.ro ovidiu.ianculescu@sgams.dam.rowater.ro 0728978627 zsombor.szabo@dam.rowater.ro 0747490011
32.	Ing. Roșu Cornel	Reprezentant al Regionalei CFR Brașov pentru județul	0268410233	0722693645

Comitetul Județean pentru Situații de Urgență Harghita

Secretariat Tehnic Permanent al Comitetului Județean pentru Situații de Urgență Harghita

NESECRET

Nr. crt.	Numele și prenumele	Funcția / Instituția	Telefon/fax	Tel. mobil/e-mail
		Harghita – Șef Stație Miercurea - Ciuc		cornel.rosu@cfrr.ro rosucornel1970@gmail.com
33.	Cimpean Dan Augustin (Dobai Csaba pers. desemnată cu drept de vot)	Manager Centru Operațiuni BV-CV-MS-HR-AB-CJ S.C. Orange Romania Communication S.A. (Dobai Csaba - Reprezentant zona Harghita)	0266204370 0266371715	0761115415 dan.cimpean@orange.ro 0760247233 csaba.dobai@orange.com
34.	Ing. Tompa Eniko	Director Filială Teritorială de Îmbunătățiri Funciare HR - Agenția Națională de Îmbunătățiri Funciare	0266371842 0266371255	0799951517 harghita@anif.ro
35.	Birta Antal (Máthé Árpád Miklós –inlocuitor)	Director executiv Consiliul Județean Harghita - Direcția patrimoniu (Consilier - Consiliul Județean Harghita - Direcția patrimoniu)	0266207700 0266207774 0266207703	0744600569 birtaantal@judetulharghita.ro 0724845020 mathearpad@judetulharghita.ro
36.	Vișovan Adrian-Dragoș (ing. Cotar Daniel pers. desemnată cu drept de vot)	Sef Centru Operațiuni Retea Gaz Mureș - Delgaz Grid SA (Cotar Daniel - Șef FOL M.Ciuc/Odorhei)	0752015562	0745260053 dragos.visovan@delgaz-grid.ro 0742330069 daniel.cotar@delgaz-grid.ro
37.	Biró Hajnalka (Mathe Zoltan pers. desemnată cu drept de vot)	Director - S.C. GOSCOM S.A. Miercurea-Ciuc	0266324614	0746011092 office@goscom.ro biro.hajnalka@goscom.ro 0745593074 mathe.zoltan@goscom.ro
38.	Zsigmond Eva	Director al Societății Naționale Crucea Roșie, filiala Harghita	0266316589 0266316589	0745369116 zsigmondeva@gmail.com
39.	Ing.ec. Male Dorin	Inspector Șef al Inspectoratului Teritorial de Muncă Harghita	0266371141 0266310828	0752069717 itmharghita@itmharghita.ro dorin.male@itmharghita.ro
40.	Lado Gabriela	A.N.M. - Direcția Meteorologică Regională Transilvania Sud Șef Stația Meteorologică Județeană Miercurea Ciuc	0266324888 0269235148	0723625947(stație) mciuc@meteoromania.ro cmrsibiu@meteoromania.ro

Anexa nr. 2 la Regulamentul de organizare și funcționare - C.J.S.U. - Harghita

NESECRET

Confidențial! Date prelucrate conform Regulamentului (U.E.) 679/2016 al Parlamentului european și al Consiliului din 27 aprilie 2016, privind protecția persoanelor fizice în ceea ce privește prelucrarea datelor cu caracter personal și privind libera circulație a acestor date și de abrogare a Directivei 95-46-CE

Nr. crt.	Numele și prenumele	Funcția / Instituția	Telefon/fax	Tel. mobil/e-mail
41.	Simon László (Bertóti Zsolt, Înlocuitor desemnat cu drept de vot)	Șef Serviciu Public Salvamont și Salvaspeo Consiliul Județean Harghita (Salvator montan)	0266207786 0266207787	0744701815 simonlaszlo@judetulharghita.ro spsalvamontharghita@gmail.com 0745814132 bertoti10@yahoo.com
42.	Egyed Katalin	Director executiv – Agenția Județeană pentru Plăți și Inspecție Socială Harghita	0266314666 0266314566	0742333784 ajpis.harghita@mmanpis.ro egyed.katalin@mmanpis.ro
43.	Ing. Romfeld Păunița Aurelia	Șef Serviciu Zonal - Oficiul Fitosanitar Zonal Harghita-Suceava – Autoritatea Națională Fitosanitară	0266708820 0787658205	0744397579 ofharghita@anf.ro
44.	Ing. Bogáti Csaba	Director general S.C. HARVIZ S.A. Operator Regional de Apă și Canalizare	0266313636	0758770002 office@harviz.ro harvizrt@gmail.com bogati.csaba@harviz.ro

COMPONENȚA GRUPURILOR DE SUPORT TEHNIC PE TIPURI DE RISCURI

1. G.S.T. PENTRU GESTIONAREA SITUAȚIILOR DE URGENȚĂ GENERATE DE INCENDII DE VEGETAȚIE (incendii la fondul forestier, incendii la vegetație ierboasă și/sau arbustivă, incendii la culturi de cereale păioase)

Coordonator

Ing. Mutică Cătălin	Director al Direcției Silvice Harghita Regia Națională a Pădurilor-ROMSILVA	0266371677 0266312679	0730652667 office@mciuc.rosilva.ro director@mciuc.rosilva.ro
Membrii			
Ing. Romfeld Zsolt	Director executiv Direcția pentru Agricultură Județeană Harghita	0266371898 0748110050	0744523797 dadr.hr@madr.ro romfeld.zsolt@madr.ro
Lt.col. Laczko-Albert Sandor	Adj. Șef Centru Operațional în cadrul Inspectoratului pentru Situații de	0266371630	0740054022

Comitetul Județean pentru Situații de Urgență Harghita

Secretariat Tehnic Permanent al Comitetului Județean pentru Situații de Urgență Harghita

NESECRET

	Urgență „Oltul” al județului Harghita	0266371630	isuharghita@isuhr.igsu.ro
Ing. Pito Attila	Inspector silvic, Garda Forestieră Județeană Harghita – Garda Forestieră Brașov	0266311081 0266311081	0741637374 attila.pito@gfbrasov.gov.ro
Kajtar Rezso	Comisar - Comisariatul Județean Harghita – Garda Națională de Mediu	0266206058 0266312766	0752146968 cjharghita@gnm.ro
Barabas Zoltan	Consilier superior - Direcția Județeană de Mediu Harghita din cadrul Agenției Naționale pentru Mediu și Arie Protejate	0266371313 0266310041	0728029699 office@djmhr.anmap.gov.ro barabas.zoltan@djmhr.anmap.gov.ro
Ecol. Hegyi Barna Ing. Bereczki Reymont	Director Administrația Parcului Național Cheile Bicazului-Hășmaș Șef paza APNCB-H	0266336540 0266336540	0744272629 pncbh@yahoo.com hegyibarni@yahoo.com 0745841106 reymont00@gmail.com
2. G.S.T. PENTRU GESTIONAREA SITUAȚIILOR DE URGENȚĂ GENERATE DE AVALANȘE			
Coordonator			
Simon László (Bertóti Zsolt, Înlocuitor desemnat cu drept de vot)	Șef Serviciu Public Salvamont și Salvaspeo Consiliul Județean Harghita (Salvator montan)	0266207786 0266207787	0744701815 simonlaszlo@judetulharghita.ro spsalvamontharghita@gmail.com 0745814132,bertoti10@yahoo.com
Membrii			
Comisar de poliție Buzilă Alexandru	Î/ Șef Serviciu Rutier - Inspectoratul de Poliție Județean Harghita	0266205220 0266371751	0746113613 cabinet@hr.politiaromana.ro circulatie@hr.politiaromana.ro
Mr. Popescu Nicolae Eduard	Ofițer specialist II O.S.C.I. în cadrul Inspectoratului de Jandarmi Județean Harghita	0266310890 0266372317	0722315714, 0266312102 office@jandarmeriaharghita.ro
Ing. Mutică Cătălin	Director al Direcției Silvice Harghita Regia Nationala a Padurilor-ROMSILVA	0266371677 0266312679	0730652667 office@mciuc.rosilva.ro director@mciuc.rosilva.ro
Roșca Mircea	Adjunct șef Secția de Drumuri Naționale Miercurea-Ciuc	0266311067	0745754853

Anexa nr. 2 la Regulamentul de organizare și funcționare - C.J.S.U. - Harghita

NESECRET

*Confidențial! Date prelucrate conform Regulamentului (U.E.) 679/2016 al Parlamentului european și al Consiliului din 27 aprilie 2016,
privind protecția persoanelor fizice în ceea ce privește prelucrarea datelor cu caracter personal și privind libera circulație a acestor date și de abrogare a Directivei 95-46-CE*

		0266311028	roscamircea@gmail.ro
Ing. Pito Attila	Inspector silvic, Garda Forestieră Județeană Harghita Garda Forestieră Brașov	0266311081 0266311081	0741637374 attila.pito@gfbrasov.gov.ro
Ecol. Hegyi Barna Ing. Bereczki Reymont	Director Administrația Parcului Național Cheile Bicazului-Hășmaș Șef paza APNCB-H	0266336540 0266336540	0744272629 pncbh@yahoo.com hegyibarni@yahoo.com 0745841106 reymont00@gmail.com
3. G.S.T. PENTRU GESTIONAREA SITUAȚILOR DE URGENȚĂ GENERATE DE CUTREMURE DE PĂMÂNT			
Coordonator			
Ing. Stoica Sorin	Inspector șef județean – Inspectoratul Județean în Construcții Harghita.	0266371426 0266313205	0741778270 harghita@isc.gov.ro
Membrii			
Lt.col. Laczko-Albert Sandor	Adj.Șef Centru Operațional în cadrul Inspectoratului pentru Situații de Urgență „Oltul” al județului Harghita	0266371630	0740054022 isuharghita@isuhr.igsu.ro
Mr. Popescu Nicolae Eduard	Ofițer specialist II O.S.C.I. în cadrul Inspectoratului de Jandarmi Județean Harghita	0266310890 0266372317	0722315714, 0266312102 office@jandarmeriaharghita.ro
Comisar de poliție Buzilă Alexandru	(Î) Șef Serviciu Rutier - Inspectoratul de Poliție Județean Harghita	0266205220 0266371751	0746113613 cabinet@hr.politiaromana.ro
Dr. Antal Zsofia	Inspector șef, medic primar în cadrul compartimentului SCSP, Direcția de Sănătate Publică Harghita	0266310423 0266371142	0742027765 antalzsofia@aspharghita.ro dcsphr@aspharghita.ro
Truță Sorin Nicolae (ing. Marton Edith - inlocuitor)	Director Oficiul de Cadastru și Publicitate Imobiliară Harghita	0266371018 0266313611	0731606393 hr@ancpi.ro, sorin.truta@ancpi.ro
Kardos Carmen	Director executiv – al Direcției Județene de Mediu Harghita din cadrul Agenției Naționale pentru Mediu și Arii Protejate	0266371313 0266310041	07444400743 office@dimhr.anmap.gov.ro kardos.carmen@dimhr.anmap.gov.ro
Dr. Istvan Robert	Director executiv al Direcției Sanitară-Veterinară și pentru Siguranța	0266314967	0730584860

Comitetul Județean pentru Situații de Urgență Harghita

Secretariat Tehnic Permanent al Comitetului Județean pentru Situații de Urgență Harghita

NESECRET

	Alimentelor Harghita	0266371646	office-harghita@ansvsa.ro istvan.robert-hr@ansvsa.ro
Glodeanu Cristinel Fănel	Inspector școlar general adjunct-Inspectoratul Școlar Județean Harghita	0266312514 0266312148	0734900105 isjhr@isjhr.eduhr.ro cristinel.glodeanu@isjhr.eduhr.ro
Roșca Mircea	Adjunct șef Secția de Drumuri Naționale Miercurea-Ciuc	0266311067 0266311028	0745754853 roscamircea@gmail.ro
Chiorean Adrian Alexandru (Zólya Zsombor - inlocuitor)	Director executiv Consiliul Județean Harghita - Direcția tehnică (consilier - Consiliul Județean Harghita - Direcția tehnică)	0266207700 0266207774	0758053895 chioreanadrian@judetulharghita.ro 0733313095 zolyazsombor@judetulharghita.ro
4. G.S.T. PENTRU GESTIONAREA SITUAȚIILOR DE URGENȚĂ GENERATE DE ALUNECĂRI DE TEREN			
Coordonator			
Ing. Fülöp Otilia (Süveg Éva - inlocuitor)	Arhitect șef al județului Harghita-Consiliul Județean Harghita (Inspector Consiliul Județean Harghita - Direcția arhitect șef)	0266207700 0266207774	0747450822 fulopotilia@judetulharghita.ro (0748217399 suvegeva@judetulharghita.ro)
Membrii			
Lt.col. Laczko-Albert Sandor	Adj.Șef Centru Operațional în cadrul Inspectoratului pentru Situații de Urgență „Oltul” al județului Harghita	0266371630 0266371630	0740054022 isuharghita@isuhr.igsu.ro
Mr. Popescu Nicolae Eduard	Ofițer specialist II O.S.C.I. în cadrul Inspectoratului de Jandarmi Județean Harghita	0266310890 0266372317	0722315714, 0266312102 office@jandarmeriaharghita.ro
Comisar de poliție Buzilă Alexandru	(Î) Șef Serviciu Rutier - Inspectoratul de Poliție Județean Harghita	0266205220 0266371751	0746113613 cabinet@hr.politiaromana.ro
Dr. Antal Zsofia	Inspector șef, medic primar în cadrul compartimentului SCSP, Direcția de Sănătate Publică Harghita	0266310423 0266371142	0742027765 antalzsofia@aspharghita.ro dcsphr@aspharghita.ro
Ing. Botar Barna Bela	Inspector în construcții în cadrul Inspectoratul Județean în Construcții	0266371426	0759042736 harghita@isc.gov.ro

Anexa nr. 2 la Regulamentul de organizare și funcționare - C.J.S.U. - Harghita

NESECRET

Confidențial! Date prelucrate conform Regulamentului (U.E.) 679/2016 al Parlamentului european și al Consiliului din 27 aprilie 2016, privind protecția persoanelor fizice în ceea ce privește prelucrarea datelor cu caracter personal și privind libera circulație a acestor date și de abrogare a Directivei 95-46-CE

	Harghita	0266313205	botar.barna@isc.gov.ro
Kardos Carmen	Director executiv -- al Direcției Județene de Mediu Harghita din cadrul Agenției Naționale pentru Mediu și Arie Protejate	0266371313 0266310041	0744400743 office@dimhr.anmap.gov.ro kardos.carmen@dimhr.anmap.gov.ro
Dr. Istvan Robert	Director executiv al Direcției Sanitară-Veterinară și pentru Siguranța Alimentelor Harghita	0266314967 0266371646	0730584860 office-harghita@ansvsa.ro
Glodeanu Cristinel Fanel	Inspector școlar general adjunct - Inspectoratul Școlar Județean Harghita	0266312514 0266312148	0734900105 isjhr@isjhr.eduhr.ro cristinel.glodeanu@isjhr.eduhr.ro
Roșca Mircea	Adjunct șef Secția de Drumuri Naționale Miercurea-Ciuc	0266311067 0266311028	0745754853 roscamircea@gmail.ro
Chiorean Adrian Alexandru (Zólya Zsombor - inlocuitor)	Director executiv Consiliul Județean Harghita - Direcția tehnică (consilier – Consiliul Județean Harghita - Direcția tehnică)	0266207700 0266207774	0758053895 chioreanadrian@judetulharghita.ro 0733313095 zolyazsombor@judetulharghita.ro

**5. G.S.T. PENTRU GESTIONAREA SITUAȚILOR DE URGENȚĂ GENERATE DE FENOMENE METEOROLOGICE PERICULOASE,
ACCIDENTE LA CONSTRUCȚII HIDROTEHNICE ȘI POLUĂRI DE APE**

Coordonator

Ing. Hugo Kristo	Director al Sistemului de Gospodărire a Apelor Harghita	0266372004 0266315677	0723241342 dispecerat.sgahr@dao.rowater.ro hugo.kristo@dao.rowater.ro
------------------	---	--------------------------	---

Membrii

a) Furtuni, viscol (vânt puternic și/sau precipitații masive și/sau căderi de grindină) și tornade

Roșca Mircea	Adjunct șef Secția de Drumuri Naționale Miercurea-Ciuc	0266311067 0266311028	0745754853 roscamircea@gmail.ro
Chiorean Adrian Alexandru (Zólya Zsombor - inlocuitor)	Director executiv Consiliul Județean Harghita - Direcția tehnică	0266207700 0266207774	0758053895 chioreanadrian@judetulharghita.ro

Comitetul Județean pentru Situații de Urgență Harghita

Secretariat Tehnic Permanent al Comitetului Județean pentru Situații de Urgență Harghita

NESECRET

	(consilier - Consiliul Județean Harghita - Direcția tehnică)		0733313095 zolvazsombor@judetulharghita.ro
Fekete Endre	Consilier Direcția pentru Agricultură Județeană Harghita	0266371898 0748110050	0744763503 fekete.endre@madr.ro
Ing. Botar Barna Bela	Inspector în construcții în cadrul Inspectoratului Județean în Construcții Harghita	0266371426 0266313205	0759042736 harghita@isc.gov.ro botar.barna@isc.gov.ro
b) Inundații (provocate de incidente, accidente sau avarii la construcțiile hidrotehnice/ inundații ca urmare a revărsărilor naturale ale cursurilor de apă cauzate de creșterea debitelor provenite din precipitații și/sau din topirea bruscă a stratului de zăpadă sau a blocajelor cauzate de dimensiunile insuficiente ale secțiunilor de scurgere a podurilor și podețelor, blocajelor produse de ghețuri sau de plutitori (deșeuri și material lemnos), alunecări de teren, aluviuni și avalanșe de zăpadă/inundații prin scurgeri de pe versanți/produse de ridicarea nivelului pânzei de apă freatică;			
Ing. Akos Albert	Șef Sistem Hidrotehnic Ciuc – Sistemul de Gospodărire a Apelor Harghita	0266372004 0266315677	0749178215 dispecerat.sgahr@dao.rowater.ro akos.albert@dao.rowater.ro
Sing. Pal Istvan	Serviciul Situații de Urgență și Dispecerat+F.I.R. – Sistemul de Gospodărire a Apelor Harghita	0266372004 0266315677	0740002214 dispecerat.sgahr@dao.rowater.ro istvan.pal@dao.rowater.ro
Sfichiu Marian Andrei	Hidrolog – Sistem Hidrotehnic 1 - Formația Bistrița Amonte - Sistemul de Gospodărire a Apelor Neamț	0233257041	0746368690 andrei.sfichiu@sgant.das.rowater.ro dispecer@sgant.das.rowater.ro
Zafiu Mihai	Șef Formație Brusturoasa, Sistemul de Gospodărire a Apelor Bacău, Administrația Bazinală de apă Siret	0234381012 0234381012	0743060987 sgabc@das.rowater.ro zafiumihai@yahoo.com
Ing. Ardelean Tiberiu	Șef Serviciu Hidrotehnic Gheorgheni – Sistemul de Gospodărire a Apelor Mureș	0266354085	0744578967 shgheorgheni@gmail.com
Ing. Olah Attila	Șef Serviciu Sistem Hidrotehnic Sighișoara – Sistemul de Gospodărire a Apelor Mureș	0266313050	0740266988 form2odorhei@gmail.com sishtirnavamare@gmail.com
Caluser Csedő István	Referent - Direcția Județeană de Mediu Harghita din cadrul Agenției	0266371313	0745506770

Anexa nr. 2 la Regulamentul de organizare și funcționare - C.J.S.U. - Harghita

NESECRET

Confidențial! Date prelucrate conform Regulamentului (U.E.) 679/2016 al Parlamentului european și al Consiliului din 27 aprilie 2016, privind protecția persoanelor fizice în ceea ce privește prelucrarea datelor cu caracter personal și privind libera circulație a acestor date și de abrogare a Directivei 95-46-CE

	Naționale pentru Mediu și Aree Protejate	0266310041	office@djmhr.anmap.gov.ro caluser.istvan@djmhr.anmap.gov.ro
Kovácsnai Sándor	Comisar - Comisariatul Județean Harghita Garda Națională de Mediu	0266206058 0266312766	0754074386 cjharghita@gnm.ro
Ing. Tamas Emil	Șef serviciu PIEPAC Filiala Teritorială de Îmbunătățiri Funciare Harghita - Agenția Națională de Îmbunătățiri Funciare	0266371842 0266371255	0799953346 anif@harghita.ro
Ing. Gal Emil	Direcția Silvică Harghita	0266313222 0266312679	0730652693 regenerare@mciuc.rosilva.ro
Lado Gabriela	A.N.M. - Direcția Meteorologică Regională Transilvania Sud Șef Stația Meteorologică Miercurea Ciuc	0266324888 0266324888	0721560963; 0723625947(stație) mciuc@meteoromania.ro
Schuller Doru	A.N.M. - Direcția Meteorologică Regională Transilvania Sud Șef Stație Meteorologică Toplița		0756123483 toplita@meteoromania.ro
Dosa Agnes	A.N.M. - Direcția Meteorologică Regională Transilvania Sud Șef Stație Meteorologică Odorheiul Secuiesc	-	0756116817 dosaagnes@gmail.com
Laszlo Vaszi	A.N.M. - Direcția Meteorologică Regională Transilvania Sud Șef Stația Meteorologică Bucin		0756123483, 0749051596 lvaszi@gmail.com
Biro Rodica	A.N.M. - Direcția Meteorologică Regională Transilvania Sud Șef Stația Meteorologică Joseni		0756112367, 0741990626 joseni@meteoromania.ro
Ing. Székely László	Șef serviciu Garda Forestiera Județeană Harghita Garda Forestieră Brașov	0266311081	0745320030 gfjharghita@gfbrasov.gov.ro
Dr. Vass Elod	Medic primar din cadrul Direcției de Sănătate Publică Harghita	0266310423 0266371142	0744588719 vass@aspharghita.ro
c) căderi masive de zăpadă (ninsori abundente, blocare căi rutiere și feroviare)			
Comisar de poliție Buzilă Alexandru	(Î) Șef Serviciu Rutier - Inspectoratul de Poliție Județean Harghita	0266205220 0266371751	0746113613 cabinet@hr.politiaromana.ro
Roșca Mircea	Adjunct șef Secția de Drumuri Naționale Miercurea-Ciuc	0266311067	0745754853

Comitetul Județean pentru Situații de Urgență Harghita

Secretariat Tehnic Permanent al Comitetului Județean pentru Situații de Urgență Harghita

NESECRET

		0266311028	roscamircea@gmail.ro
Chiorean Adrian Alexandru (Zólya Zsombor - inlocuitor)	Director executiv Consiliul Județean Harghita - Direcția tehnică (consilier - Consiliul Județean Harghita - Direcția tehnică)	0266207700 0266207774	0758053895 chioreanadrian@judetulharghita.ro 0733313095 zolvaszombor@judetulharghita.ro
d) temperaturi extreme (depuneri de gheață, chiciură, înghețuri timpurii sau târzii/polei/poduri și baraje de gheață pe apă – (zăpoare)			
Roșca Mircea	Adjunct șef Secția de Drumuri Naționale Miercurea-Ciuc	0266311067 0266311028	0745754853 roscamircea@gmail.com
Chiorean Adrian Alexandru (Zólya Zsombor - inlocuitor)	Director executiv Consiliul Județean Harghita - Direcția tehnică (consilier - Consiliul Județean Harghita - Direcția tehnică)	0266207700 0266207774	0758053895 chioreanadrian@judetulharghita.ro 0733313095 zolvaszombor@judetulharghita.ro
Ing. Szebeni Adrian	Distribuție Energie Electrica Romania SA, Sucursala Harghita, Șef Serviciu Suport Tehnic.	0266205805 0266371975	0726300589 adrian.szebeni@distributie-energie.ro
Terdik Robert	Supervizor Centru Operațiuni Harghita, S.C. Orange Romania S.A.	0266204116 0266371715	0760246160 robert.terdik@orange.com
Ing. Roșu Cornel	Reprezentant al Regionalei CFR Brașov pentru județul Harghita – Șef Stație Miercurea - Ciuc	0268410233	0722693645 cornel.rosu@cfr.ro rosucornel1970@gmail.com
e) temperaturi extreme - caniculă			
Dr. Vass Elod	Medic primar din cadrul Direcției de Sănătate Publică Harghita	0266310423 0266371142	0744588719 vass@aspharghita.ro
Dr. Péter Blanka	Director medical al Serviciului de Ambulanță Județean Harghita	0266371562 0266371229	0731909521; 0751465344 sajhr@sajhr.ro

Anexa nr. 2 la Regulamentul de organizare și funcționare - C.J.S.U. - Harghita

NESECRET

Confidențial! Date prelucrate conform Regulamentului (U.E.) 679/2016 al Parlamentului european și al Consiliului din 27 aprilie 2016, privind protecția persoanelor fizice în ceea ce privește prelucrarea datelor cu caracter personal și privind libera circulație a acestor date și de abrogare a Directivei 95-46-CE

f) poluări de ape (care pun în pericol viața oamenilor, mediul acvatic și obiective majore de alimentare cu apă/poluări accidentale ale cursurilor de apă)

Dr.Ing. Darvas Agnes	Gestiune si Reglementare Resurse de Apă - Sistemul de Gospodărire a Apelor Harghita	0266372004 0255315677	0722954517 dispecerat.hr@dao.rowater.ro agnes.darvas@dao.rowater.ro
Kardos Carmen	Director executiv – al Direcției Județene de Mediu Harghita din cadrul Agenției Naționale pentru Mediu și Arie Protejate	0266371313 0266310041	07444400743 office@dimhr.anmap.gov.ro kardos.carmen@dimhr.anmap.gov.ro
Schmutzer Istvan Lóránd	Comisar - Comisariatul Județean Harghita Garda Națională de Mediu	0266206058 0266312766	0746226740 cjharghita@gnm.ro
Dr. Vass Elod	Medic primar din cadrul Direcției de Sănătate Publică Harghita	0266310423 0266371142	0744588719 vass@aspharghita.ro
Dr. Antal Zsofia	Inspector șef, medic primar în cadrul compartimentului SCSP Direcției de Sănătate Publică Harghita	0266310423 0266371142	0742027765 antalzsofia@aspharghita.ro dcsphr@aspharghita.ro
Ing. Ardelean Tiberiu	Șef Sistem Hidrotehnic Gheorgheni- Sistemul de Gospodărire a Apelor Mureș	0266354085	0744578967 shgheorgheni@gmail.com
Ing. Olah Attila	Șef Serviciu Sistem Hidrotehnic Sighișoara, Sistemul de Gospodărire a Apelor Mureș	0266313050	0740266988 form2odorhei@gmail.com sishtimavamare@gmail.com
Sfichiu Marian Andrei	Hidrolog – Sistem Hidrotehnic 1 - Formația Bistrița Amonte - Sistemul de Gospodărire a Apelor Neamț	0233257041	0746368690 andrei.sfichiu@sgant.das.rowater.ro dispecer@sgant.das.rowater.ro
Zafiu Mihai	Șef Formație Brusturoasa, Sistemul de Gospodărire a Apelor Bacău	0234381012 0234381012	0743060987 zafiumihai@yahoo.com

**6. G.S.T. PENTRU GESTIONAREA SITUAȚIILOR DE URGENȚĂ GENERATE DE FENOMENE METEOROLOGICE
AVÂND CA EFECT SECETA PEDOLOGICĂ ȘI SECETA HIDROLOGICĂ**

Comitetul Județean pentru Situații de Urgență Harghita

Secretariat Tehnic Permanent al Comitetului Județean pentru Situații de Urgență Harghita

NESECRET

Coordonator

Ing. Romfeld Zsolt	Director executiv Direcția pentru Agricultură Județeană Harghita	0266371898 0748110050	0744523797 dadr.hr@madr.ro romfeld.zsolt@madr.ro
--------------------	---	--------------------------	--

Membrii

Lado Gabriela	A.N.M. – Direcția Meteorologică Regională Transilvania Sud Șef Stație Meteorologică Miercurea Ciuc	0266324888 0266324888	0723625947(stație) mciuc@meteoromania.ro
Szakály Géza	Direcția pentru Agricultură Județeană Harghita	0266371898 0748110050	0723916864, 0748110050 szakali.geza@madr.ro
Șoldan Constantin	Consilier Centrul Județean Harghita – Agenția de Plăți și Intervenție pentru Agricultură	0266/310158 0266/311147	0725544075 apia.harghita@apia.org.ro soldan.constantin@apia.org.ro
Ing. Glodeanu Mariana-Adriana	Inspector șef al Inspectoratului Teritorial pentru Calitatea Semințelor și Materialului Săditor Harghita	0266.371565	0745266300 itcsms.hr@madr.ro itcsms@hr@gmail.com
Nagy Ildiko	Coordonator Oficiul Fitosanitar Harghita – Autoritatea Națională Fitosanitară	0787658205	0726280110 ofharghita@anfof.ro
Ing. Lukács Zsombor	Director al Oficiului de Studii Pedologice și Agrochimice Harghita	0266314303	0756496086 ospa.hr@madr.ro
Ing. Tompa Eniko	Director Filială Teritorială de Îmbunătățiri Funciare Harghita - Agenția Națională de Îmbunătățiri Funciare	0266371842 0266371255	0799951517 harghita@anif.ro
Ing. Hugo Kristo	Director al Sistemului de Gospodărire a Apelor Harghita	0266372004 0266315677	0723241342 dispecerat.sgahr@dao.rowater.ro hugo.kristo@dao.rowater.ro

7. G.S.T. PENTRU GESTIONAREA SITUAȚIILOR DE URGENȚĂ GENERATE DE ACCIDENTE, AVARII, EXPLOZII, INCENDII ÎN INDUSTRIE ȘI PRĂBUȘIRI DE TEREN SAU ALTE EVENIMENTE ÎN ACTIVITĂȚI TEHNOLOGICE, DE DEPOZITARE/TRANSPORT PRODUSE PERICULOASE

Coordonator

Anexa nr. 2 la Regulamentul de organizare și funcționare - C.J.S.U. - Harghita

NESECRET

Confidențial! Date prelucrate conform Regulamentului (U.E.) 679/2016 al Parlamentului european și al Consiliului din 27 aprilie 2016, privind protecția persoanelor fizice în ceea ce privește prelucrarea datelor cu caracter personal și privind libera circulație a acestor date și de abrogare a Directivei 95-46-CE

Comitetul Județean pentru Situații de Urgență Harghita

NESECRET

Secretariat Tehnic Permanent al Comitetului Județean pentru Situații de Urgență Harghita

Col. Mureșan Cristian	I / Prim-adjunct al Inspectorului șef al Inspectoratului pentru Situații de Urgență „Oltul” al județului Harghita	0266371674 0266314353	0748104963, 0737994440 isuharghita@isuhr.igsu.ro
a) Accidente, avarii, explozii și incendii industriale inclusiv prăbușiri de teren cauzate de exploatarea miniere sau alte activități tehnologice			
<i>Membrii</i>			
Comisar de poliție Buzilă Alexandru	(Î) Șef Serviciu Rutier - Inspectoratul de Poliție Județean Harghita	0266205220 0266371751	0746113613 cabinet@hr.politiaromana.ro
Mr. Popescu Nicolae Eduard	Ofițer specialist II O.S.C.I. în cadrul Inspectoratului de Jandarmi Județean Harghita	0266310890 0266372317	0722315714, 0266312102 office@jandarmeriaharghita.ro
Dr. Péter Blanka	Director medical al Serviciului de Ambulanță Județean Harghita	0266371562 0266371229	0731909521; 0751465344 sajhr@sajhr.ro
Ing. Botar Barna Bela	Inspector în construcții în cadrul Inspectoratului Județean în Construcții Harghita	0266371426 0266313205	0759042736 harghita@isc.gov.ro botar.barna@isc.gov.ro
Ing. Mihok Zsolt	Distribuție Energie Electrica Romania SA, Sucursala Harghita, Sef Centru Operațiuni Rețea MT/jT Harghita.	0266205870 0266371975	0728289732 zsolt.mihok@ distributie-energie.ro
Ing. Varga Andras Zsolt	Distribuție Energie Electrica Romania SA, Sucursala Harghita, Adjunct Sef Centru Operațiuni Rețea MT/jT Harghita.	0372665416 0266218416	0742936706 zsolt.varga@distributie-energie.ro
Sing. Szocs Laszlo	Distributie Energie Electrica Romania SA, Sucursala Harghita, Specialist Operațiuni Rețea MT/jT Harghita.	0266205421	0720100619 laszlo.szocs@ distributie-energie.ro
Ing. Cotar Daniel	Șef FOL Miercurea Ciuc/Odorheiu Secuiesc din cadrul Delgaz Grid SA	0752015562	0742330069 daniel.cotar@delgaz-grid.ro
Ing. Kovacs Ede Ing. Bartha Imre	Director tehnic Șef FOL Harghita al NEOGAS GRID SA Manager Proiect NEOGAS GRID SA	0266219065 0266216101	0743089266 ede.kovacs@neogas.ro 0741077032 imre.bartha@neogas.ro
Péter Antal	Comisar - Comisariatul Județean Harghita Garda Națională de Mediu	0266206058	0752164484 cjharghita@gnm.ro
Abos Judit	Consilier - Direcția Județeană de Mediu Harghita din cadrul Agenției	0266371313	0725525958

Anexa nr. 2 la Regulamentul de organizare și funcționare - C.J.S.U. - Harghita

NESECRET

Confidențial! Date prelucrate conform Regulamentului (U.E.) 679/2016 al Parlamentului european și al Consiliului din 27 aprilie 2016, privind protecția persoanelor fizice în ceea ce privește prelucrarea datelor cu caracter personal și privind libera circulație a acestor date și de abrogare a Directivei 95-46-CE

Comitetul Județean pentru Situații de Urgență Harghita

Secretariat Tehnic Permanent al Comitetului Județean pentru Situații de Urgență Harghita

NESECRET

	Naționale pentru Mediu și Arie Protejate	0266310041	office@dimhr.anmap.gov.ro abos.judit@djmhr.anmap.gov.ro
Ing. Stan Marian	Adjunct Inspector Șef - Securitate și Sănătate în Muncă, Inspectoratul Teritorial de Muncă Harghita	0266371725 0266310828	0757310136 marian.stan@itmharghita.ro
Attila Toth	Inspector - Inspectoratul Zonal Pentru Resurse Minerale Miercurea Ciuc din cadrul Autorității Naționale de Reglementare în domeniul Minier, Petrolier și al Stocării Geologice a Dioxidului de Carbon	0743118368	attila.toth@anrmppsg.gov.ro 0743118368
b) Accidente, avarii, explozii și incendii în activități de transport și depozitare produse periculoase (accidente majore cu implicații pe amplasament, accidente majore cu implicații în afara amplasamentului, accidente cu produse periculoase pe timpul activității de transport)			
Col. Heremciuc Ana Viorica	Ofițer specialist - Inspectoratul pentru Situații de Urgență „Oltul” al județului Harghita	0266371630 0266371630	0745931641 isuharghita@isuhr.igsu.ro
Lt. Maxim Carmen	Ofițer specialist – Inspectoratul pentru Situații de Urgență „Oltul” al județului Harghita	0266371630 0266371630	0753755669 isuharghita@isuhr.igsu.ro
Comisar Șef de Poliție Mîndru Marin	Șef Serviciu Arme, Explozivi și Substanțe Periculoase - Poliția Municipiului Miercurea Ciuc, Inspectoratul de Poliție Județean Harghita	0266205205 0266371751	0758225031 cabinet@hr.politiaromana.ro
Mr. Popescu Nicolae Eduard	Ofițer specialist II O.S.C.I. în cadrul Inspectoratului de Jandarmi Județean Harghita	0266310890 0266372317	0722315714, 0266312102 office@jandarmeriaharghita.ro
Domokos Szilard	Comisar Comisariatul Județean Harghita – Garda Națională de Mediu	0266206058	0757576461 cjharghita@gnm.ro
Abos Judit	Consilier - Direcția Județeană de Mediu Harghita din cadrul Agenției Naționale pentru Mediu și Arie Protejate	0266371313 0266310041	0725525958 office@dimhr.anmap.gov.ro abos.judit@djmhr.anmap.gov.ro
Ing.Stan Marian	Inspector Șef Adjunct - Securitate și Sănătate în Muncă, Inspectoratul Teritorial de Muncă Harghita	0266371725 0266310828	0757310136 marian.stan@itmharghita.ro
Dr. Péter Blanka	Director medical al Serviciului de Ambulanță Județean Harghita	0266371562 0266371229	0731909521; 0751465344 sajhr@sajhr.ro
8. G.S.T. PENTRU GESTIONAREA SITUAȚILOR DE URGENȚĂ GENERATE DE ACCIDENTE, AVARII, EXPLOZII ȘI INCENDII ÎN ACTIVITĂȚI ÎN ACTIVITĂȚI DE TRANSPORT (terestre, aeriene, navale, tuneluri feroviare, tuneluri rutiere, pe cablu)			

Anexa nr. 2 la Regulamentul de organizare și funcționare - C.J.S.U. - Harghita

NESECRET

Confidențial! Date prelucrate conform Regulamentului (U.E.) 679/2016 al Parlamentului european și al Consiliului din 27 aprilie 2016, privind protecția persoanelor fizice în ceea ce privește prelucrarea datelor cu caracter personal și privind libera circulație a acestor date și de abrogare a Directivei 95-46-CE

Comitetul Județean pentru Situații de Urgență Harghita

Secretariat Tehnic Permanent al Comitetului Județean pentru Situații de Urgență Harghita

NESECRET

<i>Coordonator</i>			
Comisar de poliție Buzilă Alexandru	(Î) Șef Serviciu Rutier - Inspectoratul de Poliție Județean Harghita	0266205220 0266371751	0746113613 cabinet@hr.politiaromana.ro
<i>Membrii</i>			
Roșca Mircea	Adjunct șef Secția de Drumuri Naționale Miercurea-Ciuc	0266311067 0266311028	0745754853 roscamircea@gmail.ro
Chiorean Adrian Alexandru (Zólya Zsombor - inlocuitor)	Director executiv Consiliul Județean Harghita - Direcția tehnică (consilier - Consiliul Județean Harghita - Direcția tehnică)	0266207700 0266207774	0758053895 chioreanadrian@judetulharghita.ro 0733313095 zolyazsombor@judetulharghita.ro
Roșu Cornel	Reprezentant al Regionalei CFR Brașov pentru județul Harghita – Șef Stație Miercurea - Ciuc	0268410233	0722693645 cornel.rosu@cfr.ro rosucornel1970@gmail.com
Lt.Col. Grecu Valentin	Locțiitorul comandantului UM 01101 - Brigada 61 Vânători de Munte „General Virgil Bădulescu” Miercurea-Ciuc - MApN	0266371945 0266372074	0740135142 cmd-gz.um01101@forter.ro relatii publice01101@forter.ro
Lt.col. Laczko-Albert Sandor	Adj. Șef Centru Operațional în cadrul Inspectoratului pentru Situații de Urgență „Oltul” al județului Harghita	0266371630 0266371630	0740054022 isuharghita@isuhr.igsu.ro
Mr. Popescu Nicolae Eduard	Ofițer specialist II O.S.C.I. în cadrul Inspectoratului de Jandarmi Județean Harghita	0266310890 0266372317	0722315714, 0266312102 office@jandarmeriaharghita.ro
Domokos Szilard	Comisar Comisariatul Județean Harghita Garda Națională de Mediu	0266206058	0757576461 cjharghita@gnm.ro
Abos Judit	Consilier - Direcția Județeană de Mediu Harghita din cadrul Agenției Naționale pentru Mediu și Aree Protejate	0266371313 0266310041	0725525958 office@dimhr.anmap.gov.ro abos.judit@djmhr.anmap.gov.ro
Dr. Péter Blanka	Director medical al Serviciului de Ambulanță Județean Harghita	0266371562 0266371229	0731909521; 0751465344 sajhr@sajhr.ro
Dr. Kacso Jolan	Medic șef UPU-SMURD Harghita	0732950932	0744365439 kacso100@yahoo.com

Anexa nr. 2 la Regulamentul de organizare și funcționare - C.J.S.U. - Harghita

NESECRET

Confidențial! Date prelucrate conform Regulamentului (U.E.) 679/2016 al Parlamentului european și al Consiliului din 27 aprilie 2016, privind protecția persoanelor fizice în ceea ce privește prelucrarea datelor cu caracter personal și privind liberă circulație a acestor date și de abrogare a Directivei 95-46-CE

9. G.S.T. PENTRU GESTIONAREA SITUAȚILOR DE URGENȚĂ GENERATE DE ACCIDENTE, AVARII, EXPLOZII, INCENDII SAU ALTE EVENIMENTE ÎN ACTIVITĂȚILE NUCLEARE SAU RADIOLOGICE, RISC RADIOLOGIC

Coordonator

Col. Mureșan Cristian	I / Prim-adjunct al Inspectorului șef al Inspectoratului pentru Situații de Urgență „Oltul” al județului Harghita	0266371674 0266314353	0748104963, 0737994440 isuharghita@isuhr.igsu.ro
Membrii			
Dr. Kádár Erzsébet	Medic primar din cadrul Direcției de Sănătate Publică Harghita	0266310423 0266371142	0723383342 munka@aspharghita.ro
Lt.Col. Grecu Valentin	Locțiitorul comandantului UM 01101 - Miercurea-Ciuc - MApN	0266371945 0266372074	0740135142 cmd-gz.um01101@forter.ro relatii_publice01101@forter.ro
Comisar de poliție Buzilă Alexandru	(I) Șef Serviciu Rutier - Inspectoratul de Poliție Județean Harghita	0266205220 0266371751	0746113613 cabinet@hr.politiaromana.ro
Dr. Antal Zsofia	Inspector șef, medic primar în cadrul compartimentului SCSP, Direcția de Sănătate Publică Harghita	0266310423 0266371142	0742027765 antalzsofia@aspharghita.ro dcsplr@aspharghita.ro
Col. Heremciuc Ana Viorica	Ofițer specialist - Inspectoratul pentru Situații de Urgență „Oltul” al județului Harghita	0266371630 0266371630	0745931641 isuharghita@isuhr.igsu.ro
Lt. Maxim Carmen	Ofițer specialist - Inspectoratul pentru Situații de Urgență „Oltul” al județului Harghita	0266371630 0266371630	0753755669 isuharghita@isuhr.igsu.ro
Solyom Helén	Comisar Comisariatul Județean Harghita Garda Națională de Mediu	0266206058 0266312766	0752045064 cjharghita@gnm.ro
Imets Ildiko	Consilier - Direcția Județeană de Mediu Harghita din cadrul Agenției Naționale pentru Mediu și Arii Protejate	0266371313 0266310041	imets.ildiko@dimhr.anmap.gov.ro office@dimhr.anmap.gov.ro
Dr. Péter Blanka	Director medical al Serviciului de Ambulanță Județean Harghita	0266371562 0266371229	0731909521; 0751465344 sajhr@sajhr.ro
Dr. Kacso Jolan	Medic șef UPU-SMURD Harghita	0732950932	0744365439

			kacso100@yahoo.com
10. G.S.T. PENTRU GESTIONAREA SITUAȚILOR DE URGENȚĂ GENERATE DE PRĂBUȘIRI DE CONSTRUCȚII, INSTALAȚII SAU AMENAJĂRI			
Coordonator			
Ing. Stoica Sorin	Inspector șef județean – Inspectoratul Județean în Construcții Harghita. Inspectoratul de Stat în Construcții.	0266371426 0266313205	0741778270 harghita@isc.gov.ro
Membrii			
Col. Laszlo Barna	Ofițer specialist - Inspectoratul pentru Situații de Urgență „Oltul” al județului Harghita	0266371630 0266371630	0723263750 isuharghita@isuhr.igsu.ro
Comisar de poliție Buzilă Alexandru	(Î) Șef Serviciu Rutier - Inspectoratul de Poliție Județean Harghita.	0266205220 0266371751	0746113613 cabinet@hr.politiaromana.ro circulatie@hr.politiaromana.ro
Ing. Stan Marian	Inspector Șef Adjunct - Securitate și Sănătate în Muncă, Inspectoratul Teritorial de Muncă Harghita	0266371725 0266310828	0757310136 marian.stan@itmharghita.ro
Dr. Péter Blanka	Director medical al Serviciului de Ambulanță Județean Harghita	0266371562 0266371229	0731909521; 0751465344 sajhr@sajhr.ro
11. G.S.T. PENTRU GESTIONAREA SITUAȚILOR DE URGENȚĂ GENERATE DE EȘECUL UTILITĂȚILOR PUBLICE (Rețele importante deradio și televiziune, Rețele importante de comunicații și informatică Rețele importante de energie electrică și de gaze, Rețele importante de energie termică, Rețele importante de alimentare cu apă, Rețele importante de canalizare și epurare a apelor uzate și pluviale, Cedări de baraje sau alte incidente care conduc la evăcuarea de debite, punând în pericol viața oamenilor)			
Coordonator			
Ing. Biro Arpad	Director Sucursala Harghita Distribuție Energie Electrică România S.A.	0266205700 0266371975	0726300605 arpad.biro@distributie-energie.ro
Membrii			
a) Rețele importante de radio și televiziune, Rețele importante de comunicații și informatică; Rețele importante de energie electrică și de gaze, Rețele importante de energie termică			

Comitetul Județean pentru Situații de Urgență Harghita

Secretariat Tehnic Permanent al Comitetului Județean pentru Situații de Urgență Harghita

NESECRET

Ing. Mihok Zsolt	Distributie Energie Electrica Romania SA, Sucursala Harghita, Sef Centru Operatiuni Rețea MT/jT Harghita.	0266205870 0266371975	0728289732 zsolt.mihok@distributie-energie.ro
Ing. Varga Andras Zsolt	Distributie Energie Electrica Romania SA, Sucursala Harghita, Adjunct Șef Centru Operatiuni Retea MT/jT Harghita.	0372665416 0266218416	zsolt.varga@distributie-energie.ro 0742936706
Sing. Szocs Laszlo	Distributie Energie Electrica Romania SA, Sucursala Harghita, Specialist Operatiuni Retea MT/jT Harghita.	0266205421	0720100619 laszlo.szocs@distributie-energie.ro
Ing. Cotar Daniel	Șef FOL Miercurea Ciuc/Odorheiu Secuiesc din cadrul Delgaz Grid SA	0752015562	0742330069 daniel.cotar@delgaz-grid.ro
Terdik Robert	Supervizor Centru Operatiuni Harghita, S.C. Orange Romania Communication S.A.	0266204116 0266371715	0760246160 robert.terdik@orange.com
Ing. Kovacs Ede Ing. Bartha Imre	Director tehnic Șef FOL Harghita al NEOGAS GRID SA Manager Proiect NEOGAS GRID SA	0266219065 0266216101	0743089266 ede.kovacs@neogas.ro 0741077032 imre.bartha@neogas.ro
Ing. Gădălean Robert, (Inlocuitor Peto Sandor)	Șef sector Băjani S.N.T.G.N.TRANSGAZ S.A. Mediaș Tehnician S.N.T.G.N.TRANZ S.A. Mediaș	0267355418	0755077363 robert.gadalean@transgaz.ro 0788908564 sandor.peto@transgaz.ro
b) Rețele importante de alimentare cu apă, Rețele importante de canalizare și epurare a apelor uzate și pluviale			
Albert Hunor	Șef Serviciul public de alimentare cu apă, de canalizare și salubritate Bălan (CLSU Bălan)	0266330335 0266330325	0728892822 serv.publ@gmail.com
Nagy Erika	Agent servicii clienți – S.C. GOSPODĂRIE COMUNALĂ Tușnad S.R.L.	0266335122 0266335122	0711987901 gocomtusnad@gmail.com
Ing. Bogati Csaba Tehn. Sillo Attila	Director general HARVIZ S.A. Miercurea Ciuc Cadru Tehnic PSI/ PC - HARVIZ S.A. Miercurea Ciuc	0266313636	0758770002 office@harviz.ro, harvizrt@gmail.com, 0758059736
Izsak Attila	Șef Punct de lucru Odorheiu Secuiesc,	0266313636	0722160732 office@harviz.ro,

Anexa nr. 2 la Regulamentul de organizare și funcționare - C.J.S.U. - Harghita

NESECRET

Confidențial! Date prelucrate conform Regulamentului (U.E.) 679/2016 al Parlamentului european și al Consiliului din 27 aprilie 2016, privind protecția persoanelor fizice în ceea ce privește prelucrarea datelor cu caracter personal și privind libera circulație a acestor date și de abrogare a Directivei 95-46-CE

	HARVIZ S.A. Miercurea Ciuc		harvizrt@gmail.com
Zsombori Lajos	Șef Punct de lucru Praid, HARVIZ S.A. Miercurea Ciuc	0266313636	0722555530 office@harviz.ro, harvizrt@gmail.com
Pal Attila	Șef Punct de lucru Frumoasa, HARVIZ S.A. Miercurea Ciuc	0266313636 0266200412	0744810470; 0758770017 office@harviz.ro, harvizrt@gmail.com
Boer Tibor	Șef Punct de lucru Ciucul de Sus, HARVIZ S.A. Miercurea Ciuc	0266313636 0266200412	0758060493 office@harviz.ro, harvizrt@gmail.com
Andras Csaba	Șef Punct de lucru Ciucul de Mijloc, HARVIZ S.A. Miercurea Ciuc	0266313636 0266200412	0758113722 office@harviz.ro, harvizrt@gmail.com
Sallo Ferencz	Șef Punct de lucru Ciucul de Jos, HARVIZ S.A. Miercurea Ciuc	0266313636 0266200412	0758060490 office@harviz.ro, harvizrt@gmail.com
Marton Marta	Șef Punct de lucru Vlăhița, HARVIZ S.A. Miercurea Ciuc	0266313636 0266200412	0755058189 office@harviz.ro, harvizrt@gmail.com
Gergely Attila	Șef Punct de lucru Brădești - Izvoare, HARVIZ S.A. Miercurea Ciuc	0266313636 0266200412	0738969515, office@harviz.ro, harvizrt@gmail.com
Zólya László Andras Angi Zoltan	Director executiv S.P.L.T.A.C. Gheorgheni (apă și canalizare) Director executiv S.P.L.T.A.C. Gheorgheni (termoficare)	0725659187	0744875950 director2@splt.ro 0732113694 director@splt.ro
Ing. Kelemen Endre	Șef Sucursală COMPANIA AQUASERV S.A. Suc. Cristuru Secuiesc	0265208888	0747053530 cristur@aquaserv.ro
Ing. Andrei Gheorghe	Șef Uzina de Tratarea a apei S.C. AQUA CALIMANI S.R.L. Toplița	0266341422	0752180368 spaa_toplita@yahoo.com
Dr. Vass Elod	Medic primar din cadrul Direcției de Sănătate Publică Harghita	0266310423 0266371142	0744588719 vass@aspharghita.ro
c) Cedări de baraje sau alte incidente care conduc la evacuarea de debite, punând în pericol viața oamenilor			
ing. Szabo Kalman Zsombor	Inginer Șef în cadrul Sistemului de Gospodărire a Apelor Mureș	0266354085 0265214610	secretariat.sgams@dam.rowater.ro zsombor.szabo@dam.rowater.ro 0747490011
Ing. Olah Attila	Șef Sistem Sistem Hidrotehnic Sighișoara - Sistemul de Gospodărire a Apelor Mureș	0266313050	0740266988 form2odorhei@gmail.com
Ing. Akos Albert	Șef Sistem Hidrotehnic Ciuc –	0266372004	0749178215

Comitetul Județean pentru Situații de Urgență Harghita

Secretariat Tehnic Permanent al Comitetului Județean pentru Situații de Urgență Harghita

NESECRET

	Sistemului de Gospodărire a Apelor Harghita	0266315677	dispecerat.sgahr@dao.rowater.ro akos.albert@dao.rowater.ro
Ing. Pall Zsolt	Șef Serviciu Formația de Lucru Frumoasa – Ac Frumoasa Sistemul de Gospodărire a Apelor Harghita	0266372004 0266315677	0744638835 dispecerat.sgahr@dao.rowater.ro zsolt.pall@dao.rowater.ro
12. G.S.T. PENTRU GESTIONAREA SITUAȚIILOR DE URGENȚĂ GENERATE DE CĂDERI DE OBIECTE DIN ATMOSFERĂ ȘI DIN COSMOS			
Coordonator			
Col. Mureșan Cristian	I / Prim-adjunct al Inspectorului șef al Inspectoratului pentru Situații de Urgență „Oltul” al județului Harghita	0266371674 0266314353	0748104963, 0737994440 isuharghita@isuhr.igsu.ro
Membrii			
Col. Heremciuc Ana Viorica	Ofițer specialist - Inspectoratul pentru Situații de Urgență „OLTUL” al județului Harghita	0266371630 0266371630	0745931641 isuharghita@isuhr.igsu.ro
Comisar de poliție Buzilă Alexandru Sebastian	(I) Șef Serviciu Rutier - Inspectoratul de Poliție Județean Harghita	0266205220 0266371751	0746113613 cabinet@hr.politiaromana.ro
Dr. Péter Blanka	Director medical al Serviciului de Ambulanță Județean Harghita	0266371562 0266371229	0731909521; 0751465344 sajhr@sajhr.ro
13. G.S.T PENTRU GESTIONAREA SITUAȚIILOR DE URGENȚĂ GENERATE DE MUNIȚIA NEEXPLODATĂ SAU NEDEZACTIVATĂ RĂMASĂ DIN TIMPUL CONFLICTELOR MILITARE			
Coordonator			
Col. Mureșan Cristian	I / Prim-adjunct al Inspectorului șef al Inspectoratului pentru Situații de Urgență „Oltul” al județului Harghita	0266371674 0266314353	0748104963, 0737994440 isuharghita@isuhr.igsu.ro
Membrii			
Col. Mireanu Iustin	Comandant al Detașamentului de Pompieri Miercurea Ciuc - Inspectoratului pentru Situații de Urgență „Oltul” al județului Harghita	0266371674 0266314353	0748101094 isuharghita@isuhr.igsu.ro
Comisar șef de Poliție Mîndru Marin	Șef Serviciul Arme, Explozivi și Substanțe Periculoase - Inspectoratul de Poliție Județean Harghita	0266205205 0266371751	0758225031 cabinet@hr.politiaromana.ro

Anexa nr. 2 la Regulamentul de organizare și funcționare - C.J.S.U. - Harghita

NESECRET

Confidențial! Date prelucrate conform Regulamentului (U.E.) 679/2016 al Parlamentului european și al Consiliului din 27 aprilie 2016, privind protecția persoanelor fizice în ceea ce privește prelucrarea datelor cu caracter personal și privind libera circulație a acestor date și de abrogare a Directivei 95-46-CE

Lt.col. Laczko-Albert Sandor	Adj.Șef Centru Operațional în cadrul Inspectoratului pentru Situații de Urgență „Oltul” al județului Harghita	0266371630 0266371630	0740054022 isuharghita@isuhr.igsu.ro
14. G.S.T PENTRU GESTIONAREA SITUAȚILOR DE URGENȚĂ GENERATE DE EPIDEMII			
Coordonator			
Dr. Tar Gyongyi	Director executiv al Direcției de Sănătate Publică Harghita	0266310423 0266371142	0742141271 csutak@nexta.ro dspj.harghita@aspharghita.ro
Membrii			
Dr. Antal Zsofia	Inspector șef, medic primar în cadrul compartimentului SCSP Direcției de Sănătate Publică Harghita	0266310423 0266371142	0742027765 antalzsofia@aspharghita.ro dcsphr@aspharghita.ro
Dr. Lazar Cecilia Dr. Miron Cornelia	Medic șef epidemiolog al Direcției de Sănătate Publică Harghita Medic primar epidemiolog din cadrul Direcției de Sănătate Publică Harghita	0266310423 0266371142	0745236597 lazar@aspharghita.ro 0742125479 cornelia@aspharghita.ro
Dr. Péter Blanka	Director medical al Serviciului de Ambulanță Județean Harghita	0266371562 0266371229	0731909521; 0751465344 sajhr@sajhr.ro
Lt. Maxim Carmen	Ofițer specialist - Inspectoratul pentru Situații de Urgență „Oltul” al județului Harghita	0266371630 0266371630	0753755669 isuharghita@isuhr.igsu.ro
15. G.S.T PENTRU GESTIONAREA SITUAȚILOR DE URGENȚĂ GENERATE DE EPIZOTII/ZOONOZE			
Coordonator			
Dr. Istvan Robert	Director executiv al Direcției Sanitară-Veterinară și pentru Siguranța Alimentelor Harghita	0266314967 0266371646	0730584860 office-harghita@ansvsa.ro
Membrii			
Dr. Fodor Levente	Șef serviciu la Serviciul Control Oficial Sănătate și Bunăstare Animală - Direcția Sanitară Veterinară și pentru Siguranța Alimentelor HR	0266314967 0266371646	0730584859 fodor.levente-hr@ansvsa.ro office-harghita@ansvsa.ro
Dr. Miron Cornelia	Medic primar din cadrul Direcției de Sănătate Publică Harghita	0266310423 0266371142	0742125479 cornelia@aspharghita.ro

Comitetul Județean pentru Situații de Urgență Harghita

Secretariat Tehnic Permanent al Comitetului Județean pentru Situații de Urgență Harghita

NESECRET

Dr. Lazar Cecilia Dr. Miron Cornelia	Medic șef epidemiolog al Direcției de Sănătate Publică Harghita Medic primar epidemiolog din cadrul Direcției de Sănătate Publică Harghita	0266310423 0266371142	0745236597 lazar@aspharghita.ro 0742125479 cornelia@aspharghita.ro
Lt. Maxim Carmen	Ofițer specialist - Inspectoratul pentru Situații de Urgență „Oltul” al județului Harghita	0266371630 0266371630	0753755669 isuharghita@igsu.ro
16. G.S.T. PENTRU GESTIONAREA SITUAȚIILOR DE URGENȚĂ DETERMINATE DE ATACUL ORGANISMELOR DĂUNĂTOARE PLANTELOR			
Coordonator			
Ing. Romfeld Păunița Aurelia	Șef Serviciu Zonal - Oficiul Fitosanitar Zonal Harghita - Suceava Autoritatea Națională Fitosanitară	0787658205	0744397579 ofharghita@anfrof.ro
Membrii			
Nagy Ildiko	Coordonator Oficiul Fitosanitar Harghita – Autoritatea Națională Fitosanitară	0787658205	0726280110 ofharghita@anfrof.ro
Virag Elod	Consilier Direcția pentru Agricultură Județeană Harghita	0266371898 0748110050	0751177683 virag.elod@madr.ro
Ing. Gal Emil	Direcția Silvică Harghita	0266313222 0266312679	0730652693 regenerare@mciuc.rosilva.ro
17. G.S.T. PENTRU GESTIONAREA SITUAȚIILOR DE URGENȚĂ GENERATE DE INCENDII			
Coordonator			
Colonel Monoranu Vasile Radu	Împuternicit - Inspector șef al Inspectoratului pentru Situații de Urgență „OLTUL” al județului Harghita	0266371674 0266314353	0748105078 (s) 0743404058 isuharghita@isuhr.igsu.ro
Membrii			
Col. Mureșan Cristian	Î / Prim-adjunct al Inspectorului șef al Inspectoratului pentru Situații de Urgență „Oltul” al județului Harghita	0266371674 0266314353	0748104963, 0737994440 isuharghita@isuhr.igsu.ro
Lt.col. Laczko-Albert Sandor	Adj. Șef Centru Operațional în cadrul Inspectoratului pentru Situații de Urgență „Oltul” al județului Harghita	0266371630 0266371630	0740054022 isuharghita@isuhr.igsu.ro

Anexa nr. 2 la Regulamentul de organizare și funcționare - C.J.S.U. - Harghita

NESECRET

Confidențial! Date prelucrate conform Regulamentului (U.E.) 679/2016 al Parlamentului european și al Consiliului din 27 aprilie 2016, privind protecția persoanelor fizice în ceea ce privește prelucrarea datelor cu caracter personal și privind libera circulație a acestor date și de abrogare a Directivei 95-46-CE

**18. G.S.T. PENTRU PRIMIREA, DEPOZITAREA ȘI DISTRIBUIREA MATERIALELOR NECESARE INTERVENȚIEI
ÎN VEDEREA ÎNLĂTURĂRII URMĂRILOR DEZASTRELOR ȘI AJUTORĂRII SINISTRAȚILOR**

Coordonator

Colonel Roșu Mugurel Marius	Șef Structură Teritorială pentru Probleme Speciale Harghita	0266313534 0266207798	0723049857 stps.hr@anrpsps.gov.ro
--------------------------------	---	--------------------------	--------------------------------------

Membrii

Kelemen Biborka	Consilier, Instituția Prefectului Județului Harghita	0266372061	0751935950 office@prefecturahr.ro
Máthé Árpád Miklós (Petroni Zsolt – înlocuitor)	Consilier – Consiliul Județean Harghita - Direcția patrimoniu (Consilier – Consiliul Județean Harghita - Direcția patrimoniu)	0266207700 0266207774 0266207703	0724845020 mathearpad@judetulharghita.ro 0734772700 petronizsolt@judetulharghita.ro

**19. PERSONALUL CARE ASIGURĂ ACTIVITĂȚILE CURENTE
ALE COMITETULUI JUDEȚEAN PENTRU SITUAȚII DE URGENȚĂ HARGHITA**

Coordonator

Colonel Mureșan Vasile-Cristian	Î / Prim-adjunct al Inspectorului șef al Inspectoratului pentru Situații de Urgență „Oltul” al județului Harghita	0266371674 0266314353	0748104570(s) isuharghita@isuhr.igsu.ro
------------------------------------	---	--------------------------	--

Membrii

Lt.col. Marcu Daniela	Centrul Operațional Județean, Inspectoratul pentru Situații de Urgență „Oltul” al județului Harghita.	0266371674 0266314353	0741938971 isuharghita@isuhr.igsu.ro
Căpitan Pribagu Ștefana	Secretariat Tehnic Permanent al C.J.S.U. Harghita - Centrul Operațional Județean, Inspectoratul pentru Situații de Urgență „Oltul” al județului Harghita	0266371674 0266314353	0748040484 isuharghita@isuhr.igsu.ro
Plt. adj.șef Călușer Tiberiu	Centrul Operațional Județean, Inspectoratul pentru Situații de Urgență „Oltul” al județului Harghita	0266371674 0266314353	0742515626 isuharghita@isuhr.igsu.ro

Ordin prefect nr. 126 din 25.02.2026

Secretariat Tehnic Permanent al Comitetului Județean pentru Situații de Urgență Harghita

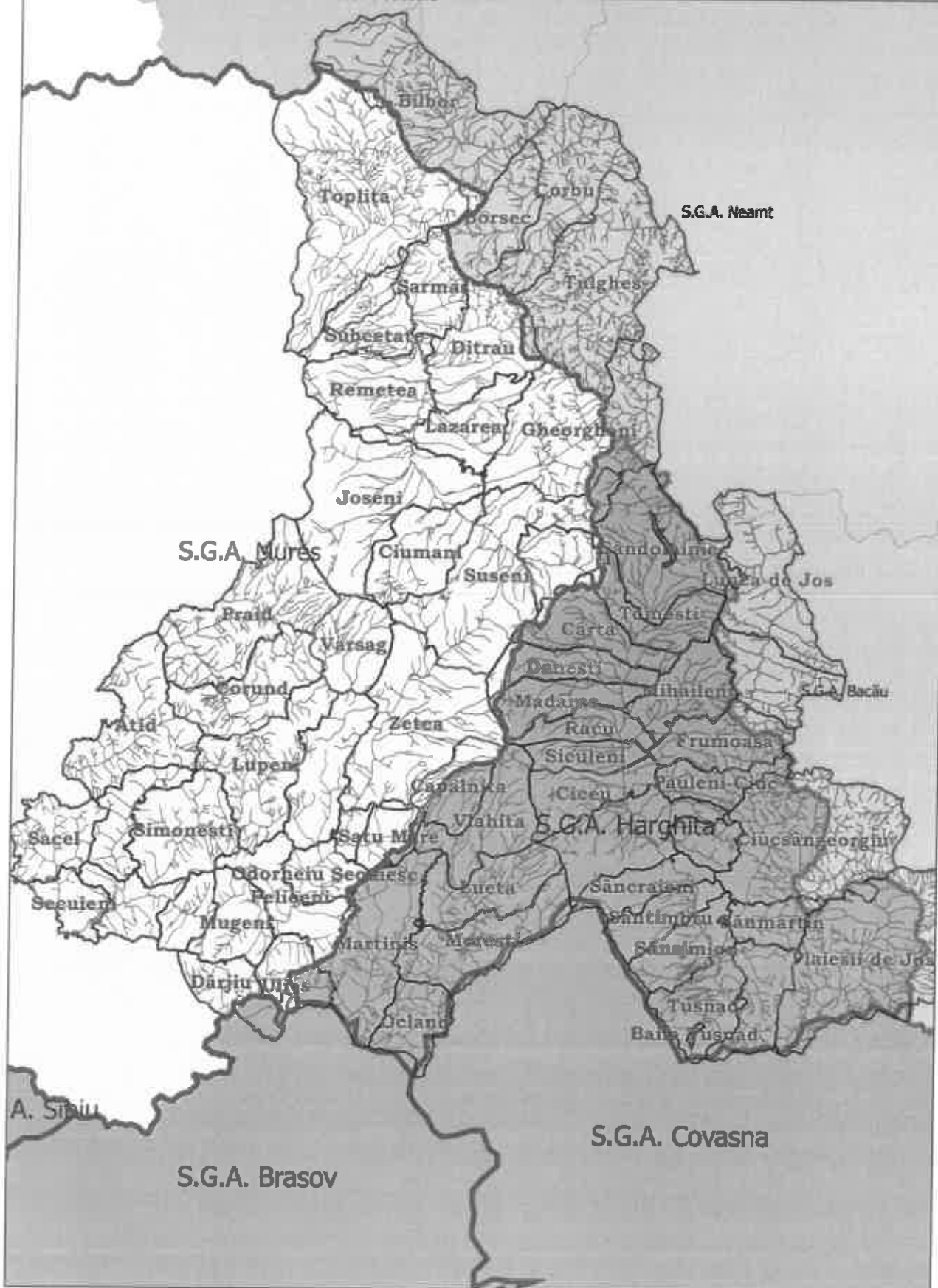
Județul Harghita

Bazinul Hidrografic OLT - Sistemul de Gospodărire a Apelor HARGHITA

Bazinul Hidrografic MUREȘ - Sistemul de Gospodărire a Apelor MUREȘ

Bazinul Hidrografic SIRET - Sistemul de Gospodărire a Apelor NEAMȚ

Bazinul Hidrografic SIRET - Sistemul de Gospodărire a Apelor BACĂU





LISTA
 CU LOCALITĂȚILE DIN JUDEȚUL HARGHITA ȘI POPULAȚIE

Nr. crt.	Localitatea	Categoria	Nr. localități	Localitățile componente	Populație
1	MIERCUREA-CIUC	Municipiu	1	Miercurea-Ciuc	34484
			2	Ciba	
			3	Harghita Băi	
			4	Jigodin Băi	
2	ODORHEIU SECUIESC	Municipiu	1	Odorheiu Secuiesc	31335
3	TOPLIȚA	Municipiu	1	Toplița	12609
			2	Călimănel	
			3	Luncani	
			4	Măgheruș	
			5	Moglănești	
			6	Secu	
			7	Vale	
			8	Vigani	
			9	Zencani	
4	GHEORGHENI	Municipiu	1	Gheorgheni	15884
			2	Kovacs Peter	
			3	Lacul Roșu	
			4	Vargatac	
			5	Visafolio	
5	VLĂHIȚA	Oraș	1	Vlăhița	6468
			2	Băile Homorod	
			3	Mina Lueta	
6	BĂLAN	Oraș	1	Bălan	5414
7	CRISTURU SECUIESC	Oraș	1	Cristuru Secuiesc	8797
			2	Filiaș	
			3	Betești	
8	BĂILE TUȘNAD	Oraș	1	Băile Tușnad	1372
			2	Carpitus	
9	BORSEC	Oraș	1	Borsec	2391
10	ATID	Comună	1	Atid	2594
			2	Crișeni	
			3	Cușmed	
			4	Înlăceni	
			5	Șiclod	
11	AVRĂMEȘTI	Comună	1	Avrămești	2274
			2	Andreeni	
			3	Cechești	
			4	Goagiu	

Nr. crt.	Localitatea	Categoria	Nr. localități	Localitățile componente	Populație
			5	Firtănuș	
			6	Laz-Firtănuș	
			7	Laz-Șoimuș	
			8	Medișorul Mic	
12	BILBOR	Comună	1	Bilbor	2328
			2	Răchitiș	
13	BRĂDEȘTI	Comună	1	Brădești	2122
			2	Târnovița	
14	CĂPĂLNIȚA	Comună	1	Căpălnița	2036
15	CIUCSÂNGEORGIU	Comună	1	Ciucsângeorgiu	4876
			2	Armășeni	
			3	Armășenii Noi	
			4	Bancu	
			5	Ciobăniș	
			6	Cotorman	
			7	Eghersec	
			8	Ghiurche	
			9	Potond	
16	CICEU	Comună	1	Ciceu	2711
			2	Ciaracio	
17	CIUMANI	Comună	1	Ciumani	3881
18	CÂRȚA	Comună	1	Cârța	2527
			2	Ineu	
19	CORBU	Comună	1	Corbu	1282
			2	Capul Corbului	
20	CORUND	Comună	1	Corund	6394
			2	Atia	
			3	Calonda	
			4	Fâtâna Brazilor	
			5	Valea lui Pavel	
21	COZMENI	Comună	1	Cozmeni	2125
			2	Ciucani	
			3	Lăzărești	
22	DĂNEȘTI	Comună	1	Dănești	2079
23	DEALU	Comună	1	Dealul	4104
			2	Fincel	
			3	Sâncrai	
			4	Tamașu	
			5	Tibod	
			6	Ulcani	
			7	Valea Rotundă	
24	DITRĂU	Comună	1	Ditrău	5284
			2	Jolotca	
			3	Tengheler	
25	DÂRJIU	Comună	1	Dârjiu	851
			2	Mujna	
			1	Feliceni	
			2	Alexandrița	
			3	Arvățeni	
			4	Cireșeni	

Nr. crt.	Localitatea	Categoria	Nr. localități	Localitățile componente	Populație
26	FELICENI	Comună	5	Forțeni	3448
			6	Hoghia	
			7	Oțeni	
			8	Polonița	
			9	Tăureni	
			10	Teleac	
			11	Văleni	
27	FRUMOASA	Comună	1	Frumoasa	3581
			2	Bârzava	
			3	Făgețel	
			4	Nicolești	
28	GĂLĂUȚAȘ	Comună	1	Gălăuțăș	2039
			2	Dealul Armanului	
			3	Gălăuțăș Pârâu	
			4	Nuteni	
			5	Plopiș	
			6	Preluca	
			7	Toleşeni	
			8	Zapodea	
29	JOSENI	Comună	1	Joseni	5268
			2	Borzont	
			3	Bucin	
30	LĂZAREA	Comună	1	Lăzarea	3313
			2	Ghidul	
31	LELICENI	Comună	1	Lelicieni	2471
			2	Hosasău	
			3	Fitod	
			4	Misentea	
32	LUETA	Comună	1	Lueta	3338
			2	Băile Chirui	
33	LUNCA DE JOS	Comună	1	Lunca de Jos	5093
			2	Baratcos	
			3	Poiana Fagului	
			4	Puntea Lupului	
			5	Valea lui Antaloc	
			6	Valea Boros	
			7	Valea Capelei	
			8	Valea Întunecoasa	
			9	Valea Rece	
34	LUNCA DE SUS	Comună	1	Lunca de Sus	3218
			2	Comiat	
			3	Izvorul Troțușului	
			4	Păltiniș - Ciuc	
			5	Valea Gârbea	
			6	Valea Ugra	
35	LUPENI	Comună	1	Lupeni	4547
			2	Bisericieni	
			3	Bulgăreni	
			4	Firtușu	
			5	Morăreni	

Nr. crt.	Localitatea	Categoria	Nr. localități	Localitățile componente	Populație
			6	Păltiniș Ciuc	
			7	Păuleni	
			8	Satul Mic	
			9	Sâncel	
36	MĂDARAȘ	Comună	1	Mădăraș	2093
37	MĂRTINIȘ	Comună	1	Mărtiniș	2817
			2	Aldea	
			3	Bădeni	
			4	Călugăreni	
			5	Chinușu	
			6	Comănești	
			7	Ghipeș	
			8	Locodeni	
			9	Orășeni	
			10	Petreni	
			11	Rareș	
			12	Sânpaul	
38	MEREȘTI	Comună	1	Merești	1243
39	MIHĂILENI	Comună	1	Mihăileni	2593
			2	Livezi	
			3	Nădeidea	
			4	Văcărești	
40	MUGENI	Comună	1	Mugeni	3329
			2	Aluniș	
			3	Beta	
			4	Dejuțiu	
			5	Dobeni	
			6	Lutița	
			7	Matișeni	
			8	Tăietura	
41	OCLAND	Comună	1	Ocland	1270
			2	Crăciunel	
			3	Satul Nou	
42	PLĂIEȘII DE JOS	Comună	1	Plăieșii de Jos	2819
			2	Casinul Nou	
			3	Iacobeni	
			4	Imper	
			5	Plăieșii de Sus	
43	PĂULENI CIUC	Comună	1	Păuleni Ciuc	2057
			2	Delnița	
			3	Șoimeni	
44	PORUMBENI	Comună	1	Porumbenii Mari	1800
			2	Porumbenii Mici	
45	PRAID	Comună	1	Praid	6542
			2	Becaș	
			3	Bucin	
			4	Ocna de Jos	
			5	Ocna de Sus	
			6	Șașvereș	
46	RACU	Comună	1	Racu	1500

Nr. crt.	Localitatea	Categoria	Nr. localități	Localitățile componente	Populație
46	ȚĂRĂȘ	Comună	2	Gârciu	1577
47	REMETEA	Comună	1	Remetea	5953
			2	Făgețel	
			3	Martonca	
			4	Șineu	
48	SĂCEL	Comună	1	Săcel	1140
			2	Șoimoșu Mare	
			3	Șoimoșu Mic	
			4	Uilac	
			5	Vidacut	
49	SĂRMAȘ	Comună	1	Sărmaș	3366
			2	Fundoaia	
			3	Hodoșa	
			4	Platonești	
			5	Runc	
50	SECUIENI	Comună	1	Secuieni	2707
			2	Bodogaia	
			3	Eliseni	
51	SICULENI	Comună	1	Siculeni	2511
52	SATU MARE	Comună	1	Satu Mare	1995
53	SÂNCRAIENI	Comună	1	Sâncrăieni	2476
54	SÂNTIMBRU	Comună	1	Sântimbru	2066
			2	Sântimbru Băi	
55	SÂNDOMIC	Comună	1	Sândomic	5667
56	SÂNMARTIN	Comună	1	Sânmartin	2227
			2	Valea Uzului	
57	SÂNSIMION	Comună	1	Sânsimion	3407
			2	Cetățuia	
58	SUBCETATE	Comună	1	Subcetate	1684
			2	Calnaci	
			3	Duda	
			4	Filpea	
59	SUSENI	Comună	1	Suseni	4944
			2	Chileni	
			3	Liban	
			4	Senetea	
			5	Valea Strâmbă	
60	ȘIMONEȘTI	Comună	1	Șimonești	3416
			2	Bentid	
			3	Cadaciu Mare	
			4	Cadaciu Mic	
			5	Cehețel	
			6	Chedia Mare	
			7	Chedia Mică	
			8	Cobătești	
			9	Medișorul Mare	
			10	Mihăleni	
			11	Nicoleni	
			12	Rugănești	
			13	Tărcești	

Nr. crt.	Localitatea	Categoria	Nr. localități	Localitățile componente	Populație
			14	Turdeni	
61	TOMEȘTI	Comună	1	Tomești	2430
62	TULGHEȘ	Comună	1	Tulgheș	2941
			2	Harota	
			3	Pintic	
			4	Recea	
63	TUȘNAD	Comună	1	Tușnad	2006
			2	Tușnad Nou	
			3	Vrabia	
64	ULIEȘ	Comună	1	Ulieș	1068
			2	Daia	
			3	Iașu	
			4	Ighiu	
			5	Nicolești	
			6	Obrănești	
			7	Petecu	
			8	Vasileni	
65	VARȘAG	Comună	1	Vârșag	1652
66	VOȘLOBENI	Comună	1	Voșlobeni	1815
			2	Izvorul Mureșului	
67	ZETEA	Comună	1	Zetea	5729
			2	Desag	
			3	Izvoare	
			4	Poiana Târnavei	
			5	Șicasău	
			6	Subcetate	
TOTAL JUDEȚ					291950
Județul Harghita are 265 de localități, incluzând 4 municipii, 5 orașe și 58 de comune.					

*Conform recensământului realizat la nivel național în anul 2022, populația jud. Harghita este de 291,950 de locuitori. Față de recensământul din 2011, populația județului a scăzut cu 18,917 locuitori, ceea ce reprezintă o scădere de 6.09% a numărului de locuitori.

MINISTERUL AFACERILOR INTERNE
DEPARTAMENTUL PENTRU SITUAȚII DE URGENȚĂ
INSPECTORATUL GENERAL PENTRU SITUAȚII DE URGENȚĂ
INSPECTORATUL PENTRU SITUAȚII DE URGENȚĂ
"OLTUL" AL JUDEȚULUI HARGHITA

NESECRET
Anexa nr.8



Județul Harghita

Capacitatea de cazare turistica existenta pe tipuri de structuri de primire turistica

Tipuri de structuri de primire turistica	Perioade									
	Anul 2015	Anul 2016	Anul 2017	Anul 2018	Anul 2019	Anul 2020	Anul 2021	Anul 2022	Anul 2023	Anul 2024
	UM: Locuri									
Total	8547	8931	9280	8889	9252	9099	9871	9422	10457	11365
Hoteluri	2086	2089	2087	2103	2103	1750	1705	1682	1545	1540
Hosteluri	169	240	263	263	312	394	516	446	297	356
Apartamente si camere de inchiriat	:	:	:	:	:	:	691	645	1138	1299
Hoteluri apartament	:	:	:	:	:	:	:	:	:	:
Moteluri	219	219	:	21	:	:	:	:	20	20
Hanuri	:	:	:	169	169	261	349	261	345	422
Vile turistice	135	135	135	135	135	135	:	:	24	24
Cabane turistice	405	456	397	411	411	402	362	350	306	369
Bungalouri	64	64	64	64	64	16	44	44	44	40
Sate de vacanta	:	:	:	13	13	13	13	94	94	125
Campinguri	69	69	69	69	69	69	69	69	119	119
Popasuri turistice	26	26	26	26	26	124	124	:	26	26
Casute turistice	422	422	438	423	471	369	379	411	419	548
Tabere de elevi si prescolari	212	212	212	145	212	145	145	:	137	137
Pensiuni turistice	1921	2001	1966	1855	2013	1982	1828	1799	2075	2186
Pensiuni agroturistice	2819	2998	3404	3192	3254	3439	3525	3511	3758	4007

Legenda: ':' - date lipsa; 'c' - date confidentiale; 9999,00 - normal - date definitive; 9999,00 - ingrosat subliniat - date semidefinite; 9999,00 - ingrosat - date revizuite; 9999,00 - subliniat - date provizorii

© 1998 - 2018 INSTITUTUL NATIONAL DE STATISTICA

Definitie	Capacitatea de cazare turistica existenta (instalata) reprezinta numarul de locuri de cazare de folosinta turistica inscrise in ultimul act de receptie, omologare, clasificare al unitatii de cazare turistica, exclusiv paturile suplimentare care se pot instala in caz de necesitate. Locurile aferente structurilor de primire turistica cu functiuni de cazare turistica complementare (casute, terenuri de campare, etc.) la o structura de cazare turistica de baza (hotel, motel, camping etc.) si utilizarea acestor locuri sunt cuprinse la structura de baza.
Periodicitate	Anuala
Surse de date	Cercetarea statistica privind capacitatea de cazare turistica a persoanelor juridice si fizice
Metodologie	Numarul de locuri este determinat pentru unitatile existente la 31 iulie.
Observatii	In seriile de date "pensiunile urbane" s-au redefinit in "pensiuni turistice", iar pensiunile agroturistice cuprind pensiunile rurale si cele agroturistice; "cabanele de vanatoare" si "cabanele de pescuit" se asimileaza "cabanelor turistice". "Hotelurile pentru tineret" se asimileaza "hostelurilor". Anual INS colecteaza date statistice de la structurile de cazare turistica cu o capacitate de cazare existenta de minim 5 locuri-pat si peste. Datele disponibile pentru anul 2021 si 2022 sunt revizuite fata de cele publicate anterior, ca urmare a includerii sosniilor si innoptarilor turistilor cazati in apartamente si camere de inchiriat.
Link Baza de date TEMPO	http://statistic.insse.ro:8077/tem-po-online/#/panes/table/insse-table
Cod matrice	TUR102D

Sursa INS-HARGHITA

NESECRET

1 din 1



Situația privind spațiile de primire/cazare a populației evacuate, în cazul producerii situațiilor de urgență, la nivelul județului Harghita

Nr. Crt.	Județ	Tipul de risc identificat	Localitatea din care se evacuează	Numărul de persoane evacuate	Localitatea în care se evacuează	EVACUARE				
						Spațiu de primire/cazare				
						Denumire/Tip	Adresă	Suprafața utilă (mp)	Capacitatea de cazare (nr. persoane)	Capacitate de hrănire (nr. porții)
1	HR	INUNDAȚII	Atd. Sat Atd	52	Atd	Căminul cultural Atd	Str. Principala, nr. 469	600	150	200
			Atd, Sat Cujmod	24	Cujmod	Căminul cultural Cujmod	Sat Cujmeni, nr.34	200	50	100
			Atd, Sat Șitod	3	Șitod	Căminul cultural Șitod	Sat Șitod, nr.256	320	80	150
			Atd. Sat Crișeni	4	Crișeni	Căminul cultural Crișeni	Sat Crișeni, nr.287	320	80	150
			Atd. Sat Inlăcești	2	Inlăcești	Căminul cultural Inlăcești	Sat Inlăcești, nr.103	160	40	50
			Avrâncuți	27	Avrâncuți	Căminul cultural Avrâncuți	Sat Avrâncuți, nr. 183	300	75	200
			Avrâncuți, sat Cechagi	14	Cechagi	Căminul cultural Cechagi	Sat Cechagi, nr. 115	300	75	150
			Avrâncuți, sat Andreoni	11	Andreoni	Căminul cultural Andreoni	Sat Andreoni, nr.31	120	30	50
			Avrâncuți, sat Gogiu	20	Gogiu	Căminul cultural Andreoni	Sat Gogiu nr. 179	200	50	150
			Avrâncuți, sat Medieșu Mic	3	Medieșu Mic	Căminul cultural Medieșu Mic	Sat Medieșu Mic nr. 1	80	20	0
			Avrâncuți, sat Fărăuș	5	Fărăuș	Căminul cultural Fărăuș	Sat Fărăuș, nr. 126	100	25	50
2	HR	INUNDAȚII	Băile Tușnad	30	Băile Tușnad	TUȘNAD S.A./Complex turistic	Str. Alcea Sf. Ana, nr. 18	848	212	50
			Bilbor, sat Bilbor	48	Bilbor	Cămin cultural	Str. Principala, nr. 111	200	50	300
			Borsec	85	Borsec	Cămin cultural	Str. Toplișel, nr. 2	280	70	50
						Tablă de sinistraji	str Stadionului	280	70	50
			Brădești, sat Brădești	94	Brădești	Școala Generală	Brădești nr. 264	440	110	110
			Brădești, sat Târnovița	747	Târnovița	Căminul cultural	str Târnovița nr 158 A	360	90	90
						Școala Generală	Târnovița nr 158	440	110	90
						Tablă de sinistraji în zona Papete	zona Papete	400	100	0
						Tablă de sinistraji în zona Temeșoala	Zona Temeșoala	1200	300	0
						Tablă de sinistraji în zona Secășului	Zona Secășului	800	200	0
			Clucășgeorgiu Sat Clucășgeorgiu	70	Clucășgeorgiu	Căminul cultural Clucășgeorgiu	Clucășgeorgiu, nr.357	68	17	70
						Căminul cultural Clucășgeorgiu	Clucășgeorgiu, nr.207	100	25	100
						Școala generală Clucășgeorgiu	Clucășgeorgiu, nr.358	480	120	0
			Clucășgeorgiu Sat Bancu	36	Bancu	Căminul cultural Bancu	Bancu, nr. 344	100	25	100
			Clucășgeorgiu Sat Armășeni	19	Armășeni	Căminul cultural Armășeni	Armășeni, nr.110	100	25	100
			Clucășgeorgiu Sat Armășeni Noi	9	Armășeni Noi	Căminul cultural Armășeni Noi	Armășeni Noi, nr. 603	100	25	100
			Clucășgeorgiu Sat Poitond	6	Poitond	Căminul cultural Poitond	Poitond, nr.176	60	15	50
			Clucășgeorgiu Sat Egherșoc	7	Egherșoc	Căminul cultural Egherșoc	Egherșoc nr.610	140	35	150
			Clucășgeorgiu Sat Cînod	20	Cînod	Căminul cultural Cînod	Cînod nr 550	40	10	100
Căpâlnița	298	Căpâlnița	Școala Gimnazială "Krisz János" Căpâlnița	Str. Principala, nr. 351	400	100	0			
			Căminul cultural "Suto Andra" Căpâlnița	Str. Principala, nr. 325	120	40	400			
Cicou	100	Cicou	Căminul cultural Cicou	Str. Ujheșu, nr. 651	220	55	0			
			Școala primară "Kajoni Janos"	Str. Principala nr 136	173	43	0			
			Școala gimnazială "Kajoni Janos"	Str. Principala nr 657	224	56	0			
Cicou, sat Ciarscio	23	Ciarscio	Centrul Turistic Ciarscio	Str. Ciarscio, nr. 63	92	23	0			
Ciurani	277	Ciurani	Coop Canaș	Ciurani nr. 202	140	35	120			
			Cămin Cultural	Ciurani nr. 209	240	60	0			
			Școala Generală	Ciurani nr. 209	584	146	0			
			Pensiunea Boralka	Ciurani, nr. 312	200	50	250			
Ciurani	277	Ciurani	Baza sportivă	Ciurani nr. 208	176	44	0			
			Sala de sport Ciurani	Ciurani, nr. 208	120	30	0			
Cîrja, Sat Ineu	100	Ineu	Tablă de sinistraji	Sat Ineu, nr. 535	400	200	0			
			Căminul Cultural Ineu	Sat Ineu, nr. 535	200	50	100			
Cîrja Sat Cîrja	61	Cîrja	Compozanat Cîrja	Cîrja	200	50	0			
			Școala gimnazială Cîrja	Cîrja	200	50	0			

Nr. Crt.	Judet	Tipul de risc identificat	Localitatea din care se evacuează	Numărul de persoane evacuate	Localitatea în care se evacuează	EVACUARE				
						Denumire/tip	Adresa	Suprafața utilității (mp)	Capacitate de primire (nr. persoane)	Capacitate de habitare (nr. paturi)
						Tobărită de administrație zona Medicinei	Cârța	400	200	0
						Centru Multifuncțional Cârța	Cârța, nr. 185	96	14	0
I	HR	INUNDAȚII	Corbu	25	Corbu	Cămin Cultural	Corbu nr. 96	200	50	0
						Sala de sport	Corbu	200	50	30
			Corbu, sat Capu Corbului	8	Capu Corbului, Corbu	Cămin cultural	Capu Corbului	200	50	30
			Corund	660	Corund	Liceu Tehnologie Corund	Sat Corund Nr. 98	440	110	0
						Sala de sport Corund	Sat Corund Nr. 104	400	100	100
						Cămin cultural Pali Lajos Corund	Str. Principala, nr. 114	200	50	0
			Cozmeni, Sat Lăzărești	9	Lăzărești	Cămin Cultural Lăzărești	Str. Principala, nr. 248	400	100	100
			Cozmeni	29	Cozmeni	Sala de sport Cozmeni	Str. Principala, nr. 411	160	40	0
						Cămin cultural Cozmeni	Str. Principala, nr. 200	320	80	100
						Pensiunea Tulipan	Str. Principala, nr. 200/a	180	45	200
			Crișturu Secuiesc	44	Crișturu Secuiesc	Sala de sport "Lucian Andreu"	nr. Arany Janos nr 41	880	220	200
						Liceu Tehnologie "Zeyk Domokos" Crișturu Secuiesc	Str. Harghital, nr. 14	1300	325	300
						Grădinița "Băbina" Dănești	Dănești, nr. 816	140	35	50
						Liceu Tehnologie	Dănești, nr. 784	256	64	0
						Sala de sport	Dănești, nr. 784	400	100	0
			Dănești	241	Dănești	Cămin Cultural	Dănești, nr. 39	160	40	0
Sala Multifuncțională	Dănești nr. 781	120				30	500			
I	HR	INUNDAȚII	Dealu, Sat Dealu	23	Dealu	Cămin Cultural Dealu	Str. Principala, nr. 130	368	92	300
			Dealu, Sat Sânceni	30	Sânceni	Cămin Cultural Sânceni	Sat Sânceni, nr. 45	272	68	150
			Dealu, Sat Ulceni	24	Ulceni	Cămin Cultural Ulceni	Sat Ulceni, nr.25	160	40	100
			Dealu, Sat Târnavașu	10	Târnavașu	Școala Generală Târnavașu	Sat Târnavașu, nr. 40	160	40	0
			Ditrău	100	Ditrău	Sala de sport	Str. Libertății nr. 4A	240	60	0
						Căminul cultural "Korcs Csoma Sándor"	Str. Libertății nr.18	160	40	250
			Ditrău, sat Jolotea	3	Ditrău, sat Jolotea	Căminul cultural "Ferencz László"	Str. Jolotea nr 86	100	25	100
			Dârjiu, sat Dârjiu	9	Dârjiu	Cămin cultural Dârjiu	Sat Dârjiu, nr. 185	400	100	100
			Fălcoeni	140	Fălcoeni	Căminul cultural Fălcoeni	Str. Principala, nr. 75	240	60	0
						Școala Gimnazială "Földes Árpád" Fălcoeni	Str. Principala, nr. 9	320	80	0
						Căminul cultural Frumosa	Str. Bisericii, nr. 212	680	170	200
						Școala Generală "Nyro József"	Str. Ghimpușului, nr. 48	1200	300	0
			Frumosa, sat Frumosa	1400	Sat Frumosa	Sala de Sport Frumosa	Str. Bisericii, nr. 212	320	80	200
			Gălbăuș	92	Sat Gălbăuș Pârâu	Cămin cultural Gălbăuș	Gălbăuș nr.100	400	100	0
						Școala Gimnazială "Dumitru Cițescu" Gălbăuș	Sat Gălbăuș, nr. 124	400	100	0
Gălbăuș	70	Sat Gălbăuș								
Gălbăuș	5	Sat Zăpoda	Cămin cultural Gălbăuș	Sat Gălbăuș, nr. 100	400	100	0			
			Școala Gimnazială "Dumitru Cițescu" Gălbăuș	Sat Gălbăuș, nr. 124	400	100	0			
Gheorgheni	280	Gheorgheni	Facultatea de Geografie Extensia Universitatii Gheorgheni	Str. Grădina Calki, nr. 54	140	35	145			
			Colegiul Tehnic "Bathory György" Gheorgheni /Internat	Str. Lacu Rașu, nr. 149	400	100	170			
			Casa de Studii "St. Benedicte"	Str. Grădina Calki, nr. 54/A	580	145	400			
Jocai	90	Jocai	Căminul cultural "Petőfi Sándor" Jocai	Str. Jozsef, nr. 1273	800	200	200			
			Liceu Saver Elk	Str. Jozsef, nr. 627	800	200	200			
Jocai, sat Borzont	165	Borzont	Căminul cultural Borzont	Str. Borzont nr.73	600	150	200			
Lăzarea	135	Lăzarea	Sala de sport	Lăzarea, nr. 703	1400	350	0			
			Tablărit de administrație	Zona Szarmeny	800	200	0			
			Tablărit de administrație	Zona Bukoto	400	100	0			
			Cămin cultural	Lăzarea, nr. 695	600	150	200			
Lueta	30	Lueta	Școala Gimnazială "Szekely Mózes" Lueta	Str. Școlii, nr. 1102	120	30	0			
			Căminul cultural Lueta	Sat Lueta, nr. 385	120	30	115			
Lueta, sat Poștău	40	Poștău	Grădinița "Minceni" Poștău	Sat Poștău, nr. 643	160	40	0			
Lunca de Jos	115	Lunca de Jos	Căminul cultural Lunca de Jos	Str. Principala, nr. 641	460	115	500			
Lunca de Sus	25	Lunca de Sus	Căminul cultural Lunca de Sus	Lunca de Sus, Str. Principala, nr. 546	320	80	400			
Lunca de Sus	25	Lunca de Sus	Sala de sport	Lunca de Sus, sat Iavorul Trecușului nr.246/D	800	200	0			

Nr. Cr.	Județ	Tipul de risc identificat	Localitatea din care se evacuează	Numărul de persoane evacuate	Localitatea în care se evacuează	EVACUARE				
						Spațiul de primire/căzare				
						Denumire/Tip	Adresă	Suprafața utilă (mp)	Capacitate de cazare (nr. persoane)	Capacitate de hrănire (nr. porții)
I	HR	INUNDAȚI	Lupeni, sat Băicoani	219	Băicoani	Tablă de sinistrați Școala Gimnazială "Boscorok Fidal" Băicoani	Teren de fotbal Băicoani Str. Principală, nr. 167	190 90	200 20	0 0
			Lupeni, sat Bulgăreni	44	Bulgăreni	Tablă de sinistrați	Bulgăreni, teren de fotbal	176	44	0
			Lupeni, sat Lupeni	500	Lupeni	Tablă de sinistrați	Teren de fotbal Lupeni	1100	275	0
						Sala de sport	Lupeni, str. Principală	100	25	30
						Școala generală	Lupeni, str. Caeru	800	200	0
			Lupeni, Sat Morăreni	279	Morăreni	Casa de cazare Morăreni	Morăreni, Str. Principală	36	9	0
						Casa de cazare Morăreni	Str. Principală Morăreni	36	9	0
						Tablă de sinistrați	Teren de fotbal Morăreni	1080	270	0
			Mărtiniș, sat Sânpaul	0	Sânpaul	Școala Gimnazială "Lăzăro Gyula" Sânpaul	Str. Principală, nr. 132	100	25	38
			Mărtiniș, sat Alda	9	Alda	Pensiunea Abaștitva	Alda nr 23-24	140	35	33
Căminul cultural Alda	Str. Principală, nr. 101	152				38	38			
Mărtiniș, sat Chișeș	0	Chișeș	Școala Generală	Chișeș nr. 124	100	25	75			
I	HR	INUNDAȚI	Mărtiniș, sat Mărtiniș	0	Mărtiniș	Casa de cazare Biserica Reformată	Mărtiniș nr. 224	300	75	75
						Căminul cultural Mărtiniș	Str. Principală, nr. 82	168	42	42
			Mărtiniș, sat Comănești	4	Comănești	Cămin cultural	Comănești nr 131	120	30	35
			Mădăraș	70	Mădăraș	Căminul cultural	Str. Principală, nr. 82	240	60	60
			Merești	50	Merești	Tablă de sinistrați	Teren de Sport Merești	1000	250	0
						Casa de Cazare	Str. Principală nr. 173 Merești	60	15	50
						Sala de sport	Str. Principală, nr. 149 Merești	300	75	0
			Miercurea Ciuc	290	Miercurea Ciuc	Hotel "Callig"	Str. Brașovei, nr. 113	192	48	50
						Liceul Tehnologic "Babele Károly" Miercurea Ciuc /Internet	Str. Huszard János, nr. 31	320	80	150
						Hotel "Salvator"	Str. Sălc, nr. 147	448	112	800
Pensiunea "Karona"	Str. Márton Áron, nr. 40	180				45	240			
Colegiul Național "Ostavian Goga" Miercurea Ciuc /Internet	Str. Tudor Vladimirescu, nr. 38	320				80	300			
Liceul Tehnologic "Ștefănescu" Miercurea Ciuc /Internet	Str. Mihai Eminescu, nr. 3	320				130	170			
Liceul Tehnologic "Köcs Károly" Miercurea Ciuc /Internet	Str. Toplița, nr. 20	640				160	100			
Miercurea Ciuc	290	Miercurea Ciuc	Hotel "Fonyó"	Str. Nicolae Bălcescu, nr. 11	800	202	200			
			Hotel "Prinos"	Str. Harghitei, nr. 38	160	40	60			
			Universitatea Sapientia P.L. Miercurea Ciuc /Cămin studențesc	P-ja Libertății, nr. 1	1088	272	100			
Mihăileni, Sat Mihăileni	56	Mihăileni	Cămin Cultural Livezi, Școala generală Livezi	Str. Principală, nr. 31	220	55	300			
Mihăileni, Sat Nădejdea	60	Nădejdea	Școala generală Livezi	Str. Principală, nr. 23	736	184	100			
Mugeni, Sat Mugeni	97	Mugeni	Parohia Biserica catolică	Sat Mugeni, nr. 27	120	30	100			
Mugeni, Sat Aluniș	42	Aluniș	Cămin cultural Aluniș	Sat Aluniș, nr. 78	80	20	100			
Mugeni, Sat Dobeni	68	Dobeni	Cămin cultural Dobeni	Sat Dobeni, nr.69	120	30	200			
Ocland, Sat Ocland	108	Ocland	Cămin cultural Ocland	Sat Ocland, nr. 79	800	200	200			
			Școala Generală Ocland	Sat Ocland, nr. 223	400	100	100			
			Ocland, Sat Crăciunel	113	Crăciunel	Cămin cultural Crăciunel	Sat Crăciunel, nr. 59	800	200	200
Ocland, Sat Satu Nou	76	Satu Nou	Cămin cultural Satu Nou	Satu Nou, nr. 32	600	150	200			
Odorheiu Secuiesc	557	Odorheiu Secuiesc	Liceul Teoretic "Turdos Áron" Odorheiu Secuiesc	Str. Bátori-Szabó Dávid, nr. 32	480	120	230			
			Liceul Tehnologic "Eötvös József" Odorheiu Secuiesc /Internet	Str. Tómpa László, nr. 12	552	138	170			
			Cămin cultural Bocea	Str. Bocea nr 170	84	21	170			
Odorheiu Secuiesc	557	Odorheiu Secuiesc	AUTO M&COMPANY S.R.L. - /Pensiunea "Remanika"	Str. Bocea, nr. 194/B	240	60	400			
			Școala Gimnazială "Móra Ferenc" Odorheiu Secuiesc	Str. Victoriei, nr. 16/A	540	135	300			
Păuleni Ciuc, Sat Delnița	16	Delnița	Căminul cultural Delnița	Str. Principală, nr. 180	400	100	200			
Păuleni Ciuc	10	Păuleni Ciuc	Căminul cultural Păuleni Ciuc	Str. Principală, nr. 70	360	90	0			
Păioșii de Jos, Sat Iacobeni	5	Iacobeni	Cămin cultural Iacobeni	Sat Iacobeni, str. Principală, F.N.	156	39	39			
Păioșii de Jos, Casinu Nou	8	Casinu Nou	Cămin cultural Casinu Nou	Sat Casinu Nou, nr. 377	224	56	56			
Porumbeni, Sat Porumbeni Mari	68	Porumbeni Mari	Căminul cultural Porumbeni Mari	Porumbeni Mari, nr. 224	400	100	300			
			Școala gimnazială și Sala de sport Porumbeni Mari	Porumbeni Mari Str. Folszeg nr 13	120	30	0			
Porumbeni, Sat Porumbeni Mici	51	Porumbeni Mici	Sala de sport	Porumbeni Mici Str. Templon, nr. 3	800	200	300			
Preid	58	Preid	Cămin Cultural Preid	Str. Principală, nr. 324	240	60	100			

Nr. Cr.	Jud.	Tipul de risc identificat	Localitatea din care se evacuează	Numărul de persoane evacuate	Localitatea în care se evacuează	EVACUARE							
						Spațiu de primire/căzare							
						Denumire/tip	Adresă	Suprafața utilă (mp)	Capacitate de cazare (nr. persoane)	Capacitate de hrănire (nr. porții)			
			Oena de Sus	10	Oena de Sus	Cămin Cultural Oena de Sus	Oena de Sus, nr.159	160	40	80			
						Racu	Școala gimnazială Racu	sat Racu nr 188	80	20	0		
							Căminul cultural Racu	Sat Racu, nr. 232	200	50	0		
						Remetea	240	Remetea	Casa Socială	Str. Ceres Tibor, nr. 6	52	13	0
									Casa Comunală	Str. Ceres Tibor, nr. 8	40	10	200
Sala de sport Remetea	Str. Hadnagydom, nr. 27	800	200	0									
	HR	INUNDAȚI	Satu Mare	187	Satu Mare	Casa de cultură	Str. Fo ut nr 101	1360	340	400			
						Popas Turistic	Str. Mureșului potak nr 105	40	10	10			
						Popas Turistic	Str. Fo ut nr 103	64	16	16			
			Școală, sat Șoimuga Mic	63	Șoimuga Mic	Căminul cultural	Str. Principală, nr. 99	1000	250	250			
			Școală	7	Școală	Sediu administrativ al primăriei	Str. Principală, nr. 70	200	50	20			
			Șărnaș, Sat Platonești	50	Șărnaș	Căminul cultural Șărnaș	Sat Șărnaș, nr. 622	800	200	200			
			Șărnaș, Sat Rurus	70	Șărnaș	Școala Generală Sf. Andrei	Sat Șărnaș, nr. 598/A	800	200	100			
			Șărnaș, Sat Șărnaș	50	Șărnaș	Sala de sport	Sat Șărnaș, nr. 622/A	800	200	200			
			Șărnaș, Sat Hodoșa	50	Hodoșa	Școala Hodoșa Sat	Sat Hodoșa, nr. 1156	400	100	100			
			Sănerțieni	127	Sănerțieni	Căminul cultural Sănerțieni	Sănerțieni, nr 160	200	50	200			
Școala Gimnazială "Vilmos Mózes" Sănerțieni	Str. Băicrii, nr. 604	400				100	100						
Sântimbru	70	Sântimbru				Cămin cultural Sântimbru	Str. Principală, nr. 387	448	112	200			
			Școala Gimnazială "Arany János" Sântimbru	Sântimbru nr 254	496	124	50						
	HR	INUNDAȚI	Săndominic	1068	Săndominic	Căminul cultural Săndominic	Str. Principală, nr. 527	256	64	64			
						Școala Marton Áron	Str. Principală	256	64	64			
						Sala de sport	Str. Principală	256	64	64			
						Școala Corația	Str. Corația, nr. 901	720	180	180			
						Tabără pentru alinații	zona Caere	256	64	64			
						Tabără pentru alinații	zona Solyom	256	64	64			
						Tabără pentru alinații	zona Garadoc	720	180	180			
						Tabără pentru alinații	zona Hagy	720	180	180			
			Tabără pentru alinații	Zona Pircsaks	192	48	48						
			Primăria comunei Săndominic	Str. Principală	384	96	96						
Sănmartin, Sat Ciocani	270	Sănmartin, sat Ciocani	Sediu administrativ al primăriei	Str. Principală, nr. 40	240	60	0						
			Biserica Romano-Catolică Sănmartin	Str. Principală, F.N.	400	100	320						
			Baza Sportivă Sănmartin	Str. Principală, F.N.	440	110	60						
Sănmartin	320	Sănmartin	Liceul Tehnologic "Tivai Nagy János" Sănmartin	Str. Principală, nr. 39	1280	320	60						
Sănmănton	30	Sănmănton	Căminul cultural Sănmănton	Sat Sănmănton, nr. 65	240	60	60						
	HR	INUNDAȚI	Sănmănton, sat Cătășuța	20	Cătășuța	Căminul cultural Cătășuța	Sat Cătășuța, nr. 110	240	60	60			
			Seculeni	28	Seculeni	Căminul cultural Seculeni	Sat Seculeni, nr. 49	600	150	200			
			Seculeni, Eliaeni	332	Eliaeni	Căminul cultural Eliaeni	Sat Eliaeni, nr. 217	800	200	0			
			Seculeni, sat Bodogața	154	Bodogața	Căminul cultural Bodogața	Sat Bodogața, nr. 172	800	200	200			
			Stouleni	262	Stouleni	Primăria Stouleni	Stouleni nr 106	120	30	0			
						Compoșacra Caempoly Stouleni	Stouleni nr 645	120	30	30			
						Cămin Cultural Stouleni	Stouleni, nr.216	400	100	100			
			Subcoțata, Sat Călnaci	31	Subcoțata, Sat Călnaci	Căminul cultural Subcoțata	Str. Prot. Vasile Urzicel, nr. 1	200	50	0			
			Subcoțata, Sat Subcoțata	10	Subcoțata, Sat Subcoțata	Dispensar medical Subcoțata	Str. Elie Cămpăna nr 9	50	6	0			
						Căminul cultural Subcoțata	Str. Prot. Vasile Urzicel, nr. 1	200	50	0			
			Subcoțata, Sat Filipea	20	Subcoțata, Sat Filipea	Căminul cultural Subcoțata	Str. Prot. Vasile Urzicel, nr. 1	358	82	0			
			Suseni	0	Valca Strâmbă	Căminul cultural Valca Strâmbă	Str. Principală nr 108	400	120	0			
			Suseni	8	Suseni	Căminul cultural Suseni	Str. Centru nr 8	480	120	0			
			Suseni	8	Suseni	Centrul social	str. Școlii nr.20	240	60	0			
			Suseni	8	Suseni	Centrul Afacerelor	str. Nagyocri nr.108 Suseni	240	60	0			
Suseni	8	Suseni	Tabără de alinații	str. Nagyocri nr.108 Suseni	11300	300	0						
Suseni, sat Chileni	0	Suseni	Căminul cultural Chileni	str. Pașucosa nr.1 Chileni	160	40	0						
Șimonești, sat Călnaci	40	Șimonești, sat Călnaci	Școala Gimnazială "Cliff Sander" Călnaci	Str. Morii nr.38	80	20	0						

Nr. Crt	Județ	Tipul de risc identificat	Localitatea din care se evacuează	EVACUARE									
				Numărul de persoane evacuate	Localitatea în care se evacuează	Spațiu de primire/căzare							
						Denumire/tip	Adresă	Suprafața utilă (mp)	Capacitate de cazare (nr. persoane)	Capacitate de încălzire (nr. porții)			
I	HR	INUNDAȚI			Cobâștești	Căminul cultural Cobâștești	Str. Principala nr.77	1000	230	300			
			Șimonești	103	Șimonești	Căminul cultural Șimonești	Str. Morii, nr. 135	600	150	300			
						Școala Generală "Mareșal Gheorghe Șimonești"	Str. Morii, nr. 136	80	20	0			
			Șimonești, sat Ruginești	46	Șimonești, sat Ruginești	Căminul cultural Ruginești	Str. Principala nr.40	320	80	0			
						Școala Gimnazială "Mălina Anghel" Ruginești	Str. Principala nr. 39	80	20	200			
			Șimonești, Sat Mihăileni	41	Șimonești, sat Mihăileni	Căminul cultural Mihăileni	Str. Principala, nr. 74	200	50	200			
						Școala Gimnazială "Mareșal Gheorghe Șimonești"	Str. Principala nr.3	200	50	200			
			Șimonești, Sat Târcovești	3	Șimonești, Sat Târcovești	Școala generală Târcovești	Str. Principala nr.39	160	40	50			
						Căminul cultural Târcovești	Str. Principala nr.69	160	40	50			
			Șimonești, Sat Cădăciu Mare	6	Șimonești, Sat Cădăciu Mare	Școala generală Cădăciu Mare	Str. Principala nr.59	80	20	0			
						Căminul cultural Cădăciu Mare	Str. Principala nr.54	80	20	0			
			Șimonești, Sat Turdeni	9	Șimonești, Sat Turdeni	Școala generală Turdeni	Str. Principala nr.38/A	80	20	0			
						Căminul cultural Turdeni	Str. Principala nr.86	80	20	0			
			Șimonești, Sat Nicolae	17	Șimonești, Sat Nicolae	Școala generală Turdeni	Str. Principala nr.38/A	80	20	0			
						Căminul cultural Nicolae	Str. Principala nr.37	80	20	0			
						Școala gimnazială Nicolae	Str. Principala nr.16	80	20	0			
			I	HR	INUNDAȚI	Tomești	220	Tomești	Școala Gimnazială "Băliști Vișniștii"	Str. Principala, nr. 66B	200	50	50
						Tomești	220	Tomești	Căminul cultural Tomești	Tomești, F.N.	800	200	200
Sala de sport	Tomești, F.N.	200							50	50			
Toplița	100	Toplița				Liceul Teoretic "O.C. Tătăreanu"	Str. Dealului, nr. 9	240	60	49			
						BIZONUL NEGRU S.R.L. /Căminul "Secu"	Str. DN 13, Km. 10	160	40	100			
						BRADUL S.R.L. /Hotel "Murașul"	Str. Libertății, nr. 6	200	50	150			
						Colegiul Național Mihai Eminescu	Str. Ștefan Cel Mare, nr. 15	480	120	35			
						Sala de sport polițienă	Str. Sportivilor, nr. 43	800	200	100			
Tulgheș, sat Rocca	33	Rocca				Școala Primară Tulgheș-Polona Vecie	Sat Rocca, nr. 664	140	35	78			
Tulgheș, sat Piniș	45	Piniș				Școala Primară Tulgheș-Putna	Str. Putna, nr. 42/A	180	45	0			
Tulgheș, sat Hăgote	14	Hăgote				Școala Gimnazială Tulgheș	Sat Tulgheș, nr. 338	56	14	0			
Tulgheș	126	Tulgheș				Școala Primară Valcea Frumoasă	Sat Tulgheș, nr. 851	192	48	0			
						Căminul cultural Tulgheș	Sat Tulgheș, nr. 357	312	78	0			
Tușnad, sat Tușnad Sat	200	Tușnad Sat				Școala Gimnazială "Imola Păiș Jidă"	Str. Principala, nr. 40	80	20	0			
Tușnad, Sat Tușnad Nou	700	Tușnad Nou				Școala Generală Tușnad Nou	Str. Principala, nr. 193	160	40	350			
						Cămin Cultural Tușnad Nou	Str. Principala, nr. 574	104	26	50			
Tușnad, sat Vrabia	100	Vrabia				Școala Generală Vrabia	Vrabia	200	50	0			
Ulieș	50	Ulieș				Școala Gimnazială "Tudor Tiber Ulieș"	Str. Principala, nr. 110	200	50	150			
Vârșag	63	Vârșag	Cămin Cultural Vârșag	Vârșag, nr. 386	264	66	330						
Vegârbeni	81	Izvoru Murașului	Complexul Sportiv Național Izvoru Murașului	Str. Principala, nr. 1	400	100	150						
Viișhija, sat Homorod Băi	120	Homorod Băi	Complex turistic Homorod	Băile Homorod, nr. 43B	480	120	200						
Viișhija	120	Viișhija	Casa de Cultură "Gabor Aron"	Str. Republicii, nr.24	400	100	100						
			Școala Gimnazială "Mărioșii Jănoș" Viișhija	Str. Republicii, nr. 22	400	100	50						
			Complex Turistic Stăruș Tarnab	Str. Republicii, nr. 49	800	200	100						
Zetca, Sat Sub Cetate	115	Sub Cetate	Zona Kovenand /Tablă de aliniere	Sat Sub Cetate, F.N.	2036	514	514						
			Sediul Egorboursa S.R.L.	Sub Cetate, nr. 60	80	20	20						
Zetca, Sat Zetca	187	Zetca	Liceul teoretic Dr. P.B. Fortuna Zetca	Zetca, nr. 1103	360	90	0						
			Sala de evenimente Compozitorii	Zetca, nr. 272	360	90	90						
Bălan	26	Bălan	Liceul Tehnologic "Liviu Rebreanu" Bălan - Internat. Săli de sport	Str. 1 Decembrie, nr. 40/A	840	210	300						
Bridești, sat Bridești	30	Bridești	Căminul cultural Bridești	Bridești nr. 89	160	40	90						
Cosmești, Sat Lăzărești	7	Lăzărești	Cămin Cultural Lăzărești	Str. Principala, nr. 24H	400	100	100						
Lăzarea	65	Lăzarea	Saurany	Lăzarea, zona Saurany	800	200	200						
Mugeni, Sat Lutija	85	Lutija	Cămin cultural Lutija	Sat Lutija, nr. 194	120	30	200						
Ocland, Sat Crăciunel	12	Crăciunel	Cămin cultural Crăciunel	Sat Crăciunel, nr. 59	800	200	200						
Odorheiu Secuiesc	7	Odorheiu Secuiesc	Internat Asociația Sanitariilor - cămin internat catolic	Str. Răsărit nr.16B	120	30	50						
Pălășii de Jos	11	Pălășii de Jos	Cămin cultural Pălășii de Jos	Pălășii de Jos, nr. 105	220	55	55						

Nr. Cri	Județ	Tipul de risc identifi cat	Localitatea din care se evacuează	Numărul de persoane evacuate	Localitatea în care se evacuează	EVACUARE												
						Spații de primire/evacuare			Suprafața utilă (mp)	Capacitate de cazare (nr. persoane)	Capacitate de hrănire (nr. porții)							
						Denumire/Tip	Adresă											
			Pruid	30	Pruid	Cămin Cultural Pruid	Str. Principala, nr. 324	240	60	100								
			Săndominic	60	zona Dorob. Vizicelje	Școala Generală	Str. Principala	80	20	20								
						Primăria comunei Săndominic	Str. Principala	80	20	20								
			Satu Mare	31	Satu Mare	Casa de cultură	Str. Poșta nr 101	1360	340	400								
2	HR	Alunșăbri de teren	Săcel, sat Șoimuș Mic	150	Șoimuș Mic	Căminul cultural	Str. Principala, nr. 99	1000	250	250								
			Sărnaș, Sat Hodoș	2	Sărnaș	Penalunca Bezso	Sat Sărnaș, nr. 1043	112	28	100								
			Siculeni	15	Siculeni	Primăria Siculeni	Siculeni nr 106	120	30	0								
			Vârșag, zona Târnava	63	Vârșag	Cămin Cultural Vârșag	Vârșag, nr. 386	264	66	330								
			Mihăilieni, sat Livezi	15	Livezi	Cămin Cultural Livezi	Livezi, nr. 23	220	55	300								
			Vidhița, sat Homorod Băi	80	Homorod Băi	Complex turistic Homorod	Băile Homorod, nr. 43B	480	120	200								
			3	HR	Accident la amenajarea hidrocentrală Frumosa	Frumosa, Sat Frumosa	1816	Frumosa	Zona Cămin Cultural / Tabara de alinații	Sat Frumosa, F.N.	726	1816	0					
Căminul cultural Frumosa	Str. Blăricei, nr. 212	680							170	300								
Școala Generală "Nyro Jozsef"	Str. Ghimeșului, nr. 48	1200							300	0								
Sala de Sport Frumosa	Str. Blăricei, nr. 212	320							80	200								
Frumosa, Sat Nicolaeți	300	Nicolaeți				Zona Cămin Cultural / Tabara de alinații	Sat Nicolaeți, F.N.	1200	300	300								
						Școala Generală "Nyro Jozsef"	Str. Principala nr.99	900	225	0								
						Frumosa, Sat Nicolaeți	300	Nicolaeți	Cămin cultural	Str. Nicolaeți nr.31	380	95	400					
									Frumosa, Sat Bărzava	150	Bărzava	Zona Felsomnyek / Tabara de alinații	Sat Bărzava, F.N.	600	150	0		
Cămin cultural	Sat Bărzava, 111	680	170	300														
Școala generală "Balogh Ignac	Sat Bărzava nr.245	400	100	0														
Mihăilieni, Sat Mihăilieni	200	Livezi	Tabără pentru alinații	Livezi nr. 23	800	200	200											
Mihăilieni, sat Vălcărești	20	Livezi	Tabără pentru alinații	Livezi nr. 23	800	200	200											
Sântimbru	64	Sântimbru	Școala gimnazială "Arany Janos"	Sântimbru nr 254	496	124	50											
Racu	52	Sat Cărlu	Cămin cultural Cărlu	sat Cărlu nr 166	80	20	0											
3	HR	Accident la amenajarea hidrocentrală Frumosa	Frumosa, Sat Nicolaeți	300	Nicolaeți	Cămin cultural	Str. Nicolaeți nr.31	380	95	400								
											Frumosa, Sat Bărzava	150	Bărzava	Zona Felsomnyek / Tabara de alinații	Sat Bărzava, F.N.	600	150	0
														Cămin cultural	Sat Bărzava, 111	680	170	300
														Școala generală " Balogh Ignac	Sat Bărzava nr.245	400	100	0
											Mihăilieni, Sat Mihăilieni	200	Livezi	Tabără pentru alinații	Livezi nr. 23	800	200	200
											Mihăilieni, sat Vălcărești	20	Livezi	Tabără pentru alinații	Livezi nr. 23	800	200	200
Sântimbru	64	Sântimbru	Școala gimnazială "Arany Janos"	Sântimbru nr 254	496	124	50											
Racu	52	Sat Cărlu	Cămin cultural Cărlu	sat Cărlu nr 166	80	20	0											
4	HR	Accident la amenajarea hidrocentrală Măstărești - Bălan	Bălan	1133	Bălan	Incinta locului "Liviu Robocanu / Tabără de alinații	Str. 1 Decembrie, nr. 40/A	4512	1133	212								
											Miercuria Ciuc	50	Miercuria Ciuc	Hotel Mercur	str. Căntarului nr.1	240	60	220
			Mădăraș	130	Mădăraș	Căminul cultural Mădăraș	Str. Principala, nr. 82	240	60	60								
						Școala Generală Mădăraș	Str. Principala, nr. 64	200	50	50								
			Cârța	200	Ineu	Tabără de alinații	Zona Ineu	400	200	0								
						200	Cârța	Tabără de alinații	Zona Madicaș	400	200	0						
4	HR	Accident la construcția hidrocentrală Măstărești - Bălan	Racu	52	Racu	Școala gimnazială Racu	str Racu 188	80	20	0								
						Cămin cultural Racu	str Racu nr 232	100	30	0								
			Săndominic	1220	Săndominic	Tabără de alinații	Dealul Hagy	1624	406	406								
						Săndominic	Tabără de alinații	Dealul Csare	1624	406	406							
						Săndominic	Tabără de alinații	Dealul Pirticeke	1632	408	408							
5	HR	Accident la Amenajarea Permanentă Zona	Bridești, sat Bridești	94	Bridești	Școala Generală	Bridești nr. 264	440	110	110								
			Bridești, sat Târnovița	747	Târnovița	Căminul cultural	str Târnovița nr 158 A	360	90	90								
						Școala Generală	Târnovița nr 158	440	110	90								
						Tabără de alinații în zona Papieto	zona Papieto	400	100	0								
						Tabără de alinații în zona Temetoidai	Zona Temetoidai	1200	300	0								
						Tabără de alinații în zona Șughibe	Zona Șughibe	800	200	0								
			Mugeni, Sat Mugeni	144	Mugeni	Cămin cultural Mugeni	Sat Mugeni, nr. 308	120	30	100								
			Mugeni, Sat Mugeni	144	Mugeni	Cămin cultural Mugeni	Sat Mugeni, nr. 308	120	30	0								
			Mugeni, Sat Mugeni		Mugeni	Parohie Biserica catolică	Sat Mugeni, nr. 27	120	30	200								
			Mugeni, Sat Aluniș	42	Aluniș	Cămin cultural Aluniș	Sat Aluniș, nr. 78	80	20	200								
5	HR	Accident la construcția hidrocentrală Măstărești - Bălan	Odorheiu Secuiesc	188	Odorheiu Secuiesc	Căminul Cultural Boclean	Str. Boclean, nr. 496	84	21	170								
						AUTO M&COMPANY S.R.L. - Penanuca "Romanika"	Str. Boclean, nr. 194/B	240	60	400								
			Odorheiu Secuiesc	188	Odorheiu Secuiesc	Klu Gergely Odorheiu Secuiesc	Str. Márty Áron, nr. 2	376	94	270								
			Parumbeni Mari			330	Parumbeni Mari	Cămin cultural Parumbeni Mari	Str Porumbeni Mari nr.244	400	100	300						
			Parumbeni Mari	330	Parumbeni Mari	Școala gimnazială Parumbeni Mari	Str. Foltos nr.13 Parumbeni Mari	120	30	500								
			Seculeni		28	Seculeni	Căminul cultural Seculeni	Sat Seculeni, nr. 49	600	150	200							

Nr. Crt	Județ	Tipul de risc identificat	Localitatea din care se evacuează	Numărul de persoane evacuate	Localitatea în care se evacuează	EVACUARE					
						Denumire/Tip	Adresa	Spațiul de primire/căutare			
								Suprafața utilă (mp)	Capacitatea de cazare (nr. persoane)	Capacitate de înținerire (nr. persoane)	
		Accident la Autotur	Socoleni, Elieni	332	Elieni	Căminul cultural Elieni	Sat Elieni, nr. 217	800	200	0	
			Socoleni, sat Bodogala	134	Bodogala	Căminul cultural Bodogala	Sat Bodogala, nr. 172	800	200	200	
			Socoleni, sat Bodogala	134	Bodogala	Căminul cultural Bodogala	Sat Bodogala, nr. 172	800	200	200	
			Zetca, Sat Sub Cetate	314	Sub Cetate	Zona Kovacsomb /Tablări de alina	Sat Sub Cetate, F.N.	2056	514	514	
			Zetca, Sat Sub Cetate	314	Sub Cetate	Sediul Egerfoursi S.R.L.	Sub Cetate, nr. 60	80	20	20	
5	HR	Accident la Acumularea Permenanță Zetca	Zetca, Sat Izvoare	200	Izvoare	Pensiunea Gyopar	Sat Izvoare, nr. 133/A	60	15	15	
			Zetca, Sat Izvoare		Izvoare	Pensiunea PFA Sopos Zolt	Sat Izvoare, nr. 36/B	60	15	15	
			Zetca, Sat Izvoare	200	Izvoare	Sediul Merkitour S.R.L.	Sat Izvoare, nr. 24/B	80	20	20	
			Zetca, Sat Zetca	2010	Zetca	Licoul teatral Dr. P.B. Fortuș Zetca	Zetca, nr. 1103	360	90	0	
			Zetca, Sat Zetca		Zetca	Sala de evenimente Compostrorai	Zetca, nr. 272	360	90	90	
			Zetca		Zetca	Zona Hegg /Tablări de alina	Sat Zetca, F.N.	8040	2010	2010	
6	HR	Accident tehnologic produs la SC HEINZKEN SRL Punct de Inerș Miercurea Ciuc	Miercurea Ciuc	200	Miercurea Ciuc	Hotel "Callig"	Str. Brașovului, nr. 113	192	48	50	
						Hotel "Salvator"	Str. Șoșii, nr. 147	448	112	800	
						Hotel "Fonyó"	Str. Nicolae Bălcescu, nr. 11	808	202	200	
						Hotel "Prince"	Str. Harghitei, nr. 38	160	40	60	
						Universitatea Sapiența P.L. Miercurea Ciuc	P-ja Libertății, nr. 1	1088	272	100	
7	HR	tehnologic	Odorheiu Secuiesc	114	Odorheiu Secuiesc	Zona Tabora	Zona Tabora	1200	300	0	
8	HR	ent	Bălan	22	Bălan	Licoul Tehnologic "Liviu Rebreanu" Bălan - Inerș	Str. 1 Decembrie, nr. 40/A	840	210	300	
9	HR	ent	Odorheiu Secuiesc	300	Odorheiu Secuiesc	Zona Tabora	Zona Tabora	1200	300	0	
10	HR	Accident minor în autoturism	Brădoști, sat Brădoști	35	Brădoști	Căminul cultural Brădoști	Brădoști nr. 89	160	40	0	
			Corund	50	Corund	Căminul cultural Corund	Corund, str. Principala nr.114	200	50	0	
			Satu Mare	78	Satu Mare	Casa de cultură	Str. Foș nr 101	1360	340	400	
			Miercurea Ciuc	50	Miercurea Ciuc	Universitatea Sapiența P.L. Miercurea Ciuc /Căminul cultural	P-ja Libertății, nr. 1	1088	272	100	
			Cicou	55	Cicou	Căminul cultural Cicou	Str. Ujfalvi, nr. 651	220	55	0	
			Ditrău	100	Ditrău	Sala de sport	Str. Libertății nr. 4A	240	60	0	
						Căminul cultural "Kornel Csoma Sándor"	Str. Libertății nr.18	160	40	250	
			Mădăraș	75	Mădăraș	Căminul cultural Mădăraș	Str. Principala, nr. 82	240	60	60	
						Școala Generală Mădăraș	Str. Principala, nr. 64	200	50	50	
			Suseni, sat Valea Strâmbă	12	Valea Strâmbă	Căminul cultural Valea Strâmbă	str. Principala nr.108 Valea Strâmbă	400	100	0	
10	HR	Accident minor în autoturism	Coșeni, Sat Lăzărești	93	Lăzărești	Cămin Cultural Lăzărești	Str. Principala, nr. 248	400	100	100	
			Corund, zona DN13A	50	Corund	Cămin Cultural Corund	str. Principala nr.114	200	50	0	
			Lupeni, sat Lupeni	172	Lupeni	Sala de sport	Lupeni, str. Caero	800	200	0	
			Lupeni, sat Bisericeani	20	Bisericeani	Școala generală Bisericeani	Bisericeani, str. Principala	80	20	0	
			Mugeni, Sat Dejușu	127	Dejușu	Cămin cultural Dejușu	Sat Dejușu, nr. 51	80	20	100	
			Mugeni, Sat Mugeni	97	Mugeni	Hușdorff Steep SRL	Sat Mugeni, nr. 229	80	20	100	
			Porumbeni Mari	235	Porumbeni	Cămin cultural Porumbeni Mari	Str Porumbeni Mari nr.244	400	100	300	
11	HR	tehnologic	Ditrău	60	Ditrău	Sala de sport	Str. Libertății nr. 4A	240	60	0	
12	HR	tehnologic	Toplița	45	Toplița	BRADUL S.R.L. /Hotel "Marșul"	Str. Libertății, nr. 6	200	50	150	
13	HR	Accident tehnologic la S.C. Harvia S.A Punct de lucru Șindromiș	Șindromiș zona Faluvege	200	Șindromiș	Căminul cultural Șindromiș	Str. Principala, nr. 327	240	60	60	
						Tablări de alina	Zona Dealul Guroș	320	80	80	
						Sala de Sport	Str. Principala	240	60	60	
14	HR	tehnologic la S.C. Harvia S.A Punct de lucru	Frumoasa	1400	Frumoasa	Căminul cultural Frumoasa	Str. Bisericii, nr. 212	680	170	500	
						Școala Generală "Nyra Josef"	Str. Ghimpuului, nr. 48	1200	300	0	
						Sala de Sport Frumoasa	Str. Bisericii, nr. 212	320	80	200	
15	HR	tehnologic	Clujeni	1	Clujeni	Căminul cultural Clujeni	Str. Clujeni nr.209	240	60	0	
16	HR	Incendiu de pădure	Lăicești, Sat Hossanșu	10	Măntoaia	Sala de sport Măntoaia	Sat Măntoaia, nr. 168 A	600	150	150	
			Lăicești, Sat Hossanșu	2	Măntoaia	Sala de sport Măntoaia	Sat Măntoaia, nr. 168 A	600	150	150	
17	HR	Parturi	Lăicești, sat Măntoaia	112	Măntoaia	Sala de sport Măntoaia	Sat Măntoaia, nr. 168 A	600	150	150	
			Mugeni, Sat Lăuța	92	Lăuța	Cămin cultural Lăuța	Sat Lăuța, nr. 194	120	30	200	
			Mugeni, Sat Dejușu	91	Dejușu	Cămin cultural Dejușu	Sat Dejușu, nr. 51	80	20	100	
			Mugeni, Sat Beta	63	Beta	Cămin cultural Beta	Sat Beta, nr. 69/A	80	20	150	
			Mugeni, Sat Măntoaia	66	Măntoaia	Cămin cultural Măntoaia	Sat Măntoaia, nr.10	60	15	50	

Nr. Cri	Județ	Tipul de risc identificat	Localitatea din care se evacuează	Numărul de persoane evacuate	Localitatea în care se evacuează	EVACUARE					
						Spații de primire/ședere					
						Denumire/tip	Adresă	Suprafața utilă (mp)	Capacitate de cazare (nr. persoane)	Capacitate de hrănire (nr. porții)	
18	HR	Cutivă	Căminar	Mugeni, Sat Mugeni	66	Mugeni	Cămin cultural Mugeni	Sat Mugeni, nr. 308	120	30	200
				Mugeni, Sat Aluniș	42	Aluniș	Cămin cultural Aluniș	Sat Aluniș, nr. 78	80	20	100
				Mugeni, Sat Dobeni	89	Dobeni	Cămin cultural Dobeni	Sat Dobeni, nr.69	120	30	200
				Sănmartin, Sat Căneani	60	Sănmartin	Sediul administrației al primăriei	Str. Principala, nr. 40	240	60	0
				Sănmartin, Sat Căneani	100	Sănmartin	Biserica Romano-Catolică Sănmartin	Str. Principala, F.N.	400	100	320
				Sănmartin, Sat Căneani	110	Sănmartin	Baza Sportivă Sănmartin	Str. Principala, F.N.	440	110	60
				Sănmartin	320	Sănmartin	Liceul Tehnologic "Tivai Nagy Imre" Sănmartin	Str. Principala, nr. 39	1280	320	60
				Siculeni	7	Siculeni	Primăria Siculeni	Siculeni nr 106	120	30	0
				Tomești	300	Tomești	Școala Gimnazială "Bálint Vilmos" Tomești	Str. Principala, nr. 668	200	50	50
							Căminul cultural Tomești	Tomești, F.N.	800	200	200
							Sala de sport	Tomești, F.N.	200	50	50
Vilbița	120	Vilbița	Casa de Cultură "Gabor Aron"	Str. Republicii, nr.24	400	100	200				
Vojkiboni	81	Înzoră Mureșului	Complexul Sportiv Național Izvoru Mureșului	Str. Principala, nr. 1	400	100	20				
19		Pădăștie: amenajare de teren în zona Săliștei Praid	Praid, zona Săliștei	763	Praid	Sala de sport Praid, Str. Pădăștie, Nr. 13	Str. Pieței, Nr. 13	360	90	0	
						Cămin cultural Praid	Str. Regelui, Nr. 56	300	75	0	
						Sediul SVSU	Str. Nouă, Nr. 1	48	12	0	
						Casa primăriei spre Chergheon, la KM 3	Str. Zăgăd, Nr. 256	48	12	0	
						Cămin cultural Oana de Jos	Str. Cărkodomb, Nr. 6	280	70	0	
						Cămin cultural Oana de Sus	Str. Principala, Nr. 8	280	70	0	
						Sala de sport Oana de Sus	Str. Principala, Nr. 8	180	45	0	
						Penalunsa Sôvidék	(Oana de Sus), Str. Mara, Nr. 59	48	12	100	
						19		Pădăștie: amenajare de teren în zona Săliștei Praid	Praid, zona Săliștei	763	Praid
Penalunsa Qubik	Sat Oana de Jos, Nr. 32A	64	16	100							
Hotel Altus	Str. Nădăștie, Nr. 38	336	89	100							
Penalunsa Heveder	Str. Principala, Nr. 37	188	47	100							
Hotel Praid	Str. Principala, Nr. 20	240	60	100							
Penalunsa Béla	Str. Tándorok, Nr. 19	152	38	100							
Penalunsa Csütöri	Str. Tándorok, Nr. 29	220	53	100							
Penalunsa Sebőlia	Str. Zăgăd, Nr. 204	96	24	100							
Penalunsa Csűr	Tándorok, Nr. 22	172	43	100							
Lex Studio Apartman	Str. Tándorok, Nr. 20	208	52	0							
Penalunsa Anclupi	Str. Tónikart, Nr. 23	104	26	50							
Penalunsa Horvath	Str. Oláh, Nr. 2	104	26	50							
Penalunsa Royal	Str. Săliștei, Nr. 22	104	26	50							
Penalunsa Patakpart	Str. Nouă, Nr. 38	112	28	50							



SITUAȚIA
MIJLOACELOR DE AVERTIZARE ȘI ALARMARE LA NIVELUL JUDEȚULUI HARGHITA

Nr. Crt	Județ	Localitate	Amplasare echipament (str. nr. etc)	Tip echipament			Proprietar		Acționare	
				Sirenă electrică	Sirenă electronică	Putere	Administrație publică	Operator economic sură risc, instituții publice etc.	Centra- lizat	Necentra- lizat
1	HR	Atid, sat Atid	Clădirea primăriei str. Principală nr. 469 Atid	0	1	480 W	Primăria Atid		0	1
2	HR	Atid, sat Crieni	Căminul cultural, str. Principală nr.287 Crieni	0	1	480 W	Primăria Atid		0	1
3	HR	Atid, sat Șiclod	Căminul cultural, str. Principală nr.256 Șiclod	0	1	480 W	Primăria Atid		0	1
4	HR	Atid, sat Clăneș	Căminul cultural, str. Principală nr.34 Clăneș	0	1	480 W	Primăria Atid		0	1
5	HR	Atid, sat Jilboceni	str.Principală nr 48, Jilboceni	0	1	480 W	Primăria Atid		0	1
6	HR	Avrămești	Clădirea primăriei str. Principală nr. 126	1	0	5,5 kw	Primăria Avrămești		0	1
7	HR	Băile Tușnad	Clădirea Primăriei vechi Băile Tușnad, Str. Oltului nr 45	1	0	5,5 Kw	Primăria Băile Tușnad		0	1
8	HR	Bălan	Str.Minei, nr.2	1	0	3 Kw	Primăria Bălan		0	1
9	HR	Bălan	Str. Florilor, Bloc locuințe, nr.48	1	0	5,5 Kw	Primăria Bălan		0	1
10	HR	Bălan	Str. Florilor, nr. 14	1	0	5,5 Kw	Primăria Bălan		0	1
11	HR	Bălan	Barajul Mostecănuș, Bălan, str. Oltului	1	0	3 Kw		SGA Harghita	0	1
12	HR	Bilbor	Clădirea Primăriei Bilbor, str.Principală nr. 120	1	0	5,5kw	Primăria Bilbor		0	1
13	HR	Bilbor	Clădirea Căminului cultural Bilbor, nr. 110	0	1	3000 W	Primăria Bilbor		1	0
14	HR	Borsea	Str. Carpați, nr.6/A	0	1	600 Kw	Primăria Borsea		1	0
15	HR	Borsea	Str. Carpați, nr. 46, incinta fabricii	1	0	2,8 Kw		SC ROMAQUA GROUP SA	0	1
16	HR	Brădești	Clădirea Primăriei Brădești, Str. Petofi nr. 14	1	0	5,5 Kw	Primăria Brădești		0	1
17	HR	Căpâlnița	Căpâlnița, str. Principală, nr.352, pe Remiză S.V.S.U.	1	0	3 Kw	Primăria Căpâlnița		0	1
18	HR	Cârța	Grădinița Cârța, str. Principală, nr.238	1	0	5,5 Kw	Primăria Cârța		0	1
19	HR	Ciceu	Clădirea Primăriei Ciceu, str.Principală, nr. 651	1	0	3 Kw	Primăria Ciceu		0	1
20	HR	Ciucăneag	Ciucăneag, Str. Principală, nr.130, Clădirea primăriei	1	0	5,5 Kw	Primăria Ciucăneag		0	1
21	HR	Ciumani	Căminul Cultural Ciumani, P.ța Borsea nr.208	1	0	5,5 Kw	Primăria Ciumani		0	1
22	HR	Corbu	Clădirea Primăriei Corbu, sediul G.I.3 Corbu str. Principală nr.149	1	0	5,5 Kw	Primăria Corbu		0	1
23	HR	Corund	Clădirea Primăriei Corund, str. Principală, nr.96	1	0	5,5 Kw	Primăria Corund		0	1
24	HR	Com. Cozmeni, Sat Cozmeni	Clădirea Primăriei Cozmeni, Sat Cozmeni nr.200	0	1	480W	Primăria Cozmeni		0	1
25	HR	Com. Cozmeni, Sat Lăzărești	Sat Lăzărești, str. Principală, nr.4	0	1	240W	Primăria Cozmeni		0	1
26	HR	Cristuru Secuiesc	Cristuru Secuiesc, P.ța Libertății, nr.27 (sediul primăriei)	1	0	3 Kw	Primăria Cristuru Secuiesc		0	1
27	HR	Cristuru Secuiesc	Cristuru Secuiesc, Str. Timofalvi,, nr.111 (sediul OSSA Cristuru Secuiesc)	1	0	5,5 Kw		S.C OSSA Cristuru Secuiesc	0	1
28	HR	Cristuru Secuiesc	Cristuru Secuiesc, Str. Kossuth Lajos nr 2(sediul S.C. Străduința Cristuru Secuiesc)	1	0	5,5 Kw		S.C Străduința Cristuru Secuiesc	0	1
29	HR	Cristuru Secuiesc	Cristuru Secuiesc, str. Betești nr.52	1	0	5,5 Kw		Compania AQUASERV S.A Cristuru Secuiesc	0	1
30	HR	Cristuru Secuiesc	Cristuru Secuiesc, Str. Orban Balaza, nr.5 (sediul Coop. Târșoș)	1	0	5,5 Kw		Cooperativa Târșoș	0	1
31	HR	Dărgiu	Clădirea Primăriei Dărgiu, Str. Principală, nr. 26	0	1	600W	Primăria Dărgiu		1	0
32	HR	Dănești	Clădirea Primăriei Dănești, str.Principală, nr. 781	1	0	5,5 Kw	Primăria Dănești		0	1
33	HR	Dealul	Clădirea Primăriei Dealul, str.Principală, nr. 601	1	0	5,5 Kw	Primăria Dealul		0	1
34	HR	Ditrău	Clădirea Primăriei Ditrău, str.Libertății, nr. 9	1	0	5,5 Kw	Primăria Ditrău		0	1
35	HR	Felicești	Clădirea Primăriei Felicești, str.Principală, nr.208	1	0	5,5 Kw	Primăria Felicești		0	1
36	HR	Frumoasa	Clădirea Primăriei Frumoasa(anexă), str. Mihail Kogălniceanu 7	1	0	5,5 Kw	Primăria Frumoasa		0	1
37	HR	Frumoasa	Acumularea hidrotermică Frumoasa	1	0	3,5 Kw		SGA Harghita	0	1

NESECRET

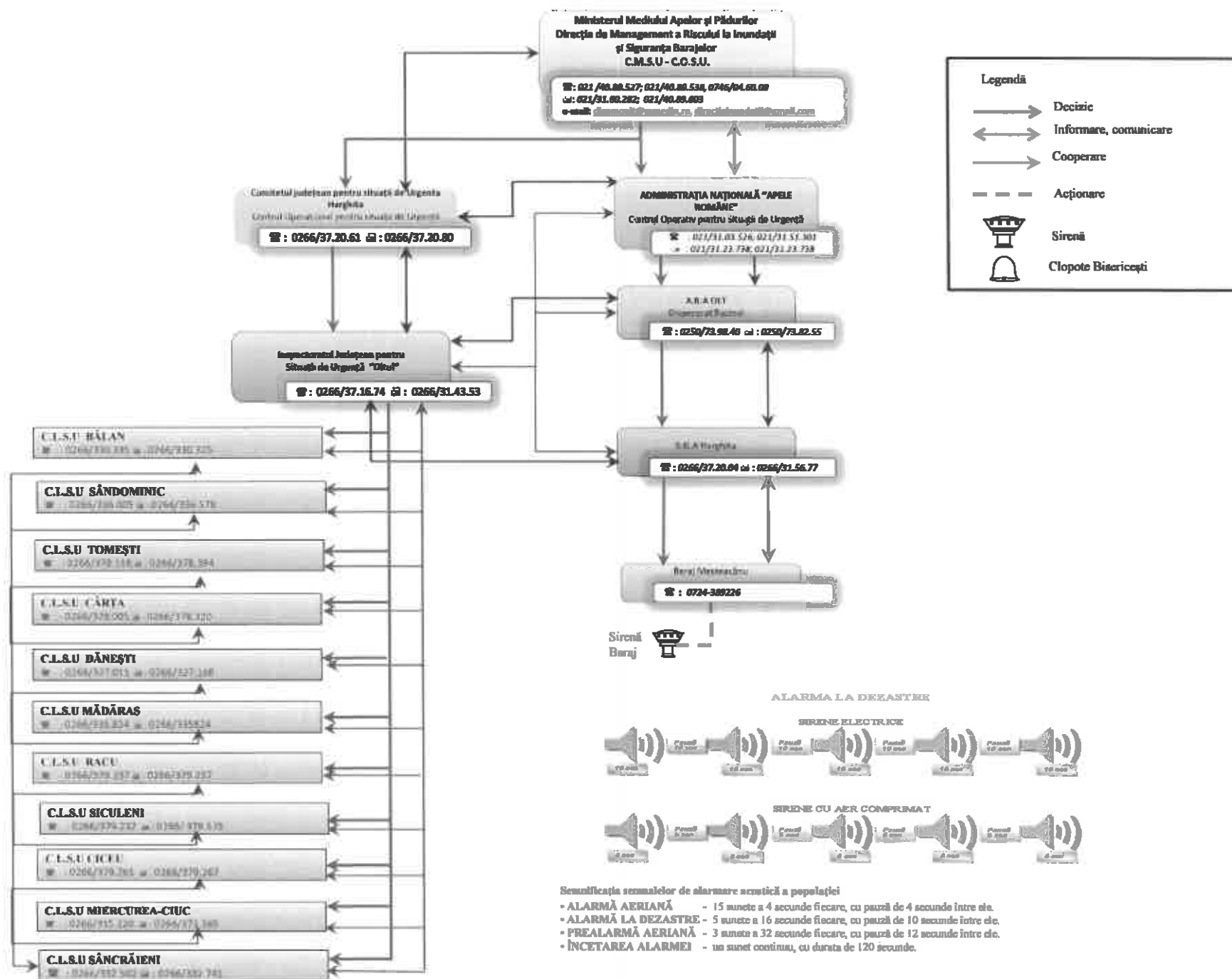
Nr. Crt	Județ	Localitate	Amplasare echipament (str. nr. etc)	Tip echipament			Proprietar		Acționare	
				Sirenă electrică	Sirenă electronică	Putere	Administrație publică	Operator economic autarhic, instituții publice etc.	Centralizat	Necentralizat
38	HR	Frumoasa	Acumularea hidrotahnică Frumoasa	0	1	600 W		SGA Harghita	0	1
39	HR	Gălbăuș	Clădirea Primăriei Gălbăuș, str. Centru, nr.1	1	0	5,5 Kw	Primăria Gălbăuș		1	0
40	HR	Gheorgheni	Strada Kosuth Lajos nr.185, Sediul RENEL	1	0	5,5 Kw	Primăria Gheorgheni		1	0
41	HR	Gheorgheni	Clădire Abraxiv S.R.L., Str. Cării, nr. 4	1	0	3 Kw	Primăria Gheorgheni		1	0
42	HR	Gheorgheni	Str. Cării, nr.11, Autogară	1	0	5,5 Kw	Primăria Gheorgheni		0	1
43	HR	Gheorgheni	Patinoar, str. Stadion	1	0	120 dB kw	Primăria Gheorgheni		0	1
44	HR	Gheorgheni	Școală, str. Stejarului, nr.48	1	0	5,5 Kw	Primăria Gheorgheni		0	1
45	HR	Gheorgheni	Imobil, str. Ciobotului, nr.4	1	0	3 Kw	Primăria Gheorgheni		1	0
46	HR	Gheorgheni	Bl.D1-D2, Bld. Lacul Roșu	1	0	3 Kw	Primăria Gheorgheni		1	0
47	HR	Gheorgheni	Str. Carpați, nr.8	1	0	3 Kw	Primăria Gheorgheni		1	0
48	HR	Gheorgheni	Complex Comercial, P-ța Libertății, nr.18	1	0	3 Kw	Primăria Gheorgheni		1	0
49	HR	Gheorgheni	Str. Gabor Aron, nr.34	1	0	3 Kw	Primăria Gheorgheni		1	0
50	HR	Gheorgheni	S.C. Progresul Gheorgheni, Str. Rozelor, nr.31	1	0	3 Kw	Primăria Gheorgheni		1	0
51	HR	Gheorgheni	Cartierul Florilor, Bl.18	1	0	5,5 Kw	Primăria Gheorgheni		0	1
52	HR	Gheorgheni	Cartierul Florilor, Bl.43, scara G	1	0	3 Kw	Primăria Gheorgheni		1	0
53	HR	Gheorgheni	Cartierul Florilor, Bl.51, scara C	1	0	3 Kw	Primăria Gheorgheni		1	0
54	HR	Gheorgheni	Centrala termică, Cartier Bucin	1	0	3 Kw	Primăria Gheorgheni		0	1
55	HR	Gheorgheni	B-dul Lacu Roșu nr 3-5, Liceul "Salomon Ierem" nr.1	1	0	0.37 kw	Primăria Gheorgheni		0	1
56	HR	Gheorgheni	Post Transformare, Cartier Bucin	1	0	3 Kw	Primăria Gheorgheni		1	0
57	HR	Gheorgheni	Sediul S.C. TOHAN S.A., str. Pompierilor	1	0	5,5 Kw		SC TOHAN SA	0	1
58	HR	Joseni	Clădirea Grădiniței Joseni, Piața Istvan Papp nr.666	1	0	5,5 Kw	Primăria Joseni		0	1
59	HR	Lăzarea	Bloc de locuințe, Str. Principală, nr.1192	0	1	600W	Primăria Lăzarea		1	0
60	HR	Leliceni	Clădirea Primăriei Leliceni, Str. Principală nr.10	1	0	3 Kw	Primăria Leliceni		0	1
61	HR	Lueta	Clădirea Primăriei Lueta, Str. Principală, nr.397	0	1	500 W	Primăria Lueta		0	1
62	HR	Lunca de Jos	Clădirea Primăriei Lunca de Jos, Sat Lunca de Jos Str. Principală, nr.647	1	0	5,5 Kw	Primăria Lunca de Jos		0	1
63	HR	Lunca de Sus	Complex comercial Str. Principală, nr.534	1	0	5,5 Kw	Primăria Lunca de Sus		0	1
64	HR	Lupeni	Clădirea Primăriei Lupeni, Sat Lupeni Str. Principală nr.565	1	0	5,5 Kw	Primăria Lupeni		0	1
65	HR	Mădăraș	Clădirea Primăriei Mădăraș, Sat Mădăraș Str. Principală nr.193	1	0	3 Kw	Primăria Mădăraș		0	1
66	HR	Mărtiniș	Clădirea Primăriei Mărtiniș, Sat Mărtiniș Str. Principală nr.258	1	0	4,5 Kw	Primăria Mărtiniș		0	1
67	HR	Merești	Clădirea Primăriei Merești, Sat Merești Str. Principală nr.144	1	0	5,5 Kw	Primăria Merești		0	1
68	HR	Miercurea Ciuc	Str. Tudor Vladimirescu, nr.21	1	0	5,5 Kw	Primăria Municipiului		1	0
69	HR	Miercurea Ciuc	Str. Szaaz Endre, nr.7	1	0	5,5 Kw	Primăria Municipiului		1	0
70	HR	Miercurea Ciuc	Clădirea Remizei PSI Harghita BB, str. Harghita Bui Fr	0	1	600 Kw	Primăria Municipiului		1	0
71	HR	Miercurea Ciuc	Spitalul Județean Harghita, Str. Dr. Dăneș Lucac nr.2	0	1	1200W	Primăria Municipiului		1	0
72	HR	Miercurea Ciuc	Bloc locuințe, B-dul Frăției, Bloc nr. 26	1	0	5,5 Kw	Primăria Municipiului		1	0
73	HR	Miercurea Ciuc	Clădirea S.C. Confecția S.A., Str. Leliceni nr.39	1	0	5,5 Kw		Confecția SA	1	0
74	HR	Miercurea Ciuc	Bloc locuințe, Str. Kosuth Lajos, Bloc nr. 36	1	0	5,5 Kw	Primăria Municipiului		0	1
75	HR	Miercurea Ciuc	Str. Iancu de Hunedoara, nr.31	1	0	3 Kw	Primăria Municipiului		1	0
76	HR	Miercurea Ciuc	Bloc locuințe, Str. Culmei, Bl. nr.17	1	0	5,5 Kw	Primăria Municipiului		0	1
77	HR	Miercurea Ciuc	Strada Toplița nr.22, Liceul Economic "Johannes Keleni"	1	0	5,5 Kw	Primăria Municipiului		1	0
78	HR	Miercurea Ciuc	Căminul cultural, Strada Toplița nr.93	0	1	1200 W	Primăria Municipiului		1	0
79	HR	Miercurea Ciuc	Casa de Cultură, Str. Szak, nr.105	1	0	5,5 Kw	Primăria Municipiului		1	0
80	HR	Miercurea Ciuc	Strada Borviz nr.2, ISU Localitate 2	1	0	3 Kw	Primăria Municipiului		1	0
81	HR	Miercurea Ciuc	Bloc locuințe, Str. Majstah Gostav, Bloc nr. 4	0	1	1200 W	Primăria Municipiului		1	0
82	HR	Miercurea Ciuc	Bloc locuințe, Str. Kosuth Lajos, Bloc nr. 46	1	0	5,5 Kw	Primăria Municipiului		1	0
83	HR	Miercurea Ciuc	Clădirea Gara CFR Str. Brașovului, nr.11	1	0	3 Kw	Primăria Municipiului		0	1
84	HR	Miercurea Ciuc	Centrala Termică, Cartierul Patinoarului	1	0	3 Kw	Primăria Municipiului		0	1
85	HR	Miercurea Ciuc	Str. Harghita, nr.11	1	0	3 Kw	Primăria Municipiului		1	0

NESECRET

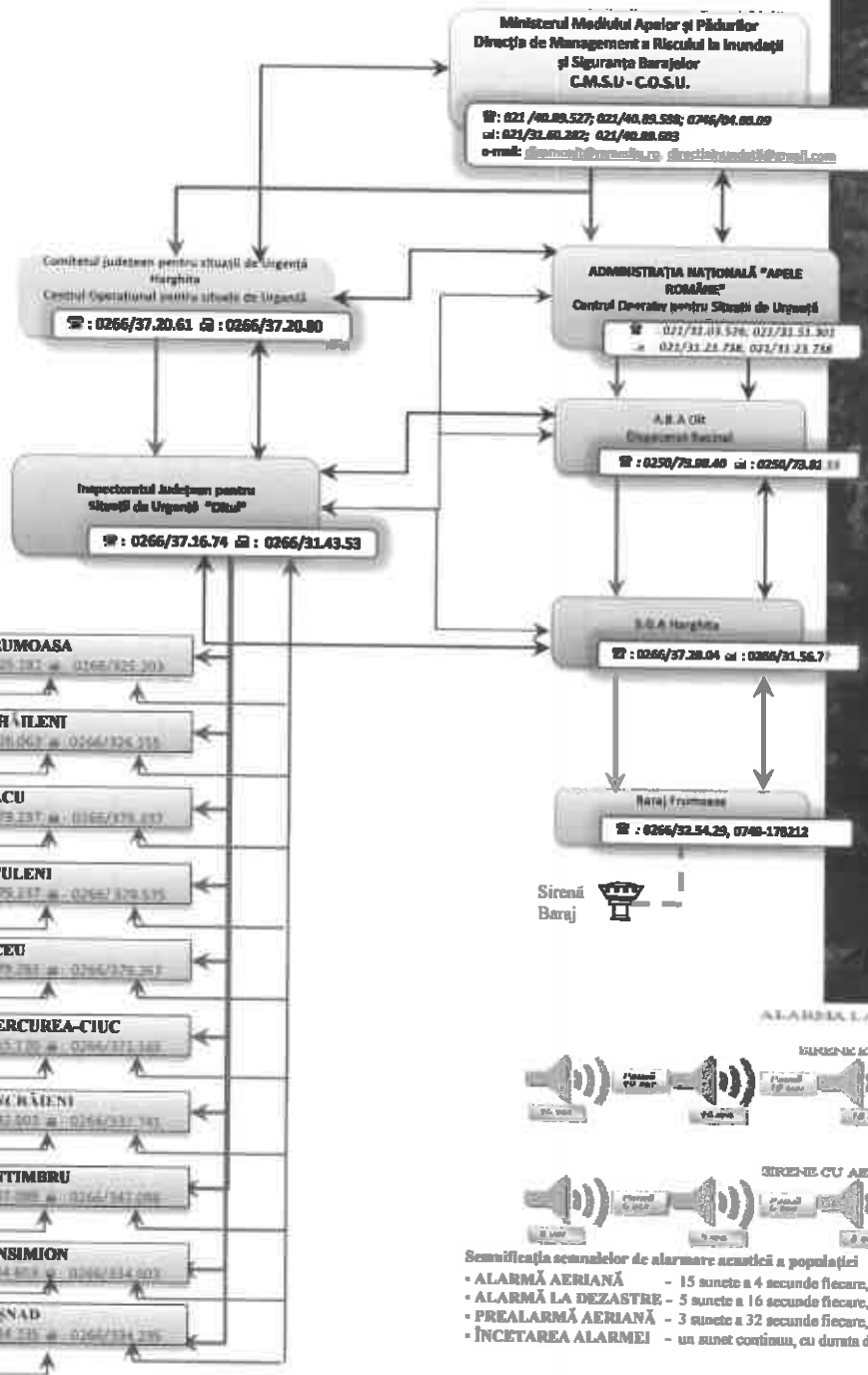
Nr. Crt	Județ	Localitate	Amplasare echipament (str. nr. etc)	Tip echipament			Proprietar		Auctionare	
				Sirenă electrică	Sirenă electronică	Putere	Administrație publică	Operator economic sural- riar, instituții publice etc.	Centra- lizat	Necentra- lizat
86	HR	Miercurea Ciuc	Clădirea Școlii Primare Cioboteni Str. Iulianea Kaioni nr. 64 sat Cioboteni	0	1	600 Kw	Primăria Cioboteni		1	0
87	HR	Miercurea Ciuc	SC HEINEKEN ROMANIA SA, str. Harghita nr. 100	0	1	600 W		SC HEINEKEN ROMANIA SA	0	1
88	HR	Miercurea Ciuc	SC HEINEKEN ROMANIA SA, str. Harghita nr. 100	0	1	600 W		SC HEINEKEN ROMANIA SA	1	0
89	HR	Miercurea Ciuc	Hala Pieței Agro-Alimentare, Str. Pieții nr.4	1	0	0,37 Kw	Primăria Miercurea Ciuc		0	1
90	HR	Miercurea Ciuc	Str Lelocani nr 49	1	0	3 KW		Lactata S.A	0	1
91	HR	Miercurea Ciuc	Magazin Tulipan, Strada Petofi Sandor nr. 8	1	0	0,37 Kw		Magazinul Tulipan	0	1
92	HR	Mihăileni	Căminul Cultural Mihăileni, Str. Principala nr 221	1	0	5,5 Kw	Primăria Mihăileni		0	1
93	HR	Mugeni	Clădirea Primăriei Mugeni, Sat Mugeni, str.Principala nr.150	1	0	5,5 Kw	Primăria Mugeni		0	1
94	HR	Ocland	Clădirea Primăriei Ocland, Sat Ocland, str.Principala nr 134	0	1	120 W	Primăria Ocland		0	1
95	HR	Odorheiu Secuiesc	Coop.Incălzimintea Str. Budvar nr.35	1	0	5,5 Kw	Primăria Odorheiu Secuiesc		1	0
96	HR	Odorheiu Secuiesc	S.C. Ikos Conf SA, Str. Rakoczi Ferenc nr.40	1	0	5,5 Kw	Primăria Odorheiu Secuiesc		1	0
97	HR	Odorheiu Secuiesc	Centru Județean Cultural Harghita, Str. 1 Decembrie 1918 nr.5	1	0	5,5 Kw	Primăria Odorheiu Secuiesc		1	0
98	HR	Odorheiu Secuiesc	Sediu Primăriei Municipiului Odorheiu Secuiesc, Str. Piața Primăriei nr 5	0	1	1200 W	Primăria Odorheiu Secuiesc		1	0
99	HR	Odorheiu Secuiesc	Bloc locuințe, Str. Tomasa Sandor, nr 6	1	0	5,5 Kw	Primăria Odorheiu Secuiesc		1	0
100	HR	Odorheiu Secuiesc	S.C. Harmopan S.A., Str. Ion Creangă nr 5	1	0	5,5 Kw	Primăria Odorheiu Secuiesc		1	0
101	HR	Odorheiu Secuiesc	Septimia Wellness-Spa Hotel, Str. Orban Balaza nr. 106	1	0	5,5 Kw	Primăria Odorheiu Secuiesc		1	0
102	HR	Odorheiu Secuiesc	S.C. Orhidea S.R.L, Str. Orban Balaza, nr 134	1	0	5,5 Kw	Primăria Odorheiu Secuiesc		1	0
103	HR	Odorheiu Secuiesc	Clădire Autogară, str. Târgului, nr.10	1	0	3 Kw	Primăria Odorheiu Secuiesc		1	0
104	HR	Odorheiu Secuiesc	Spitalul Municipal, Str. Bethlen Gabor, nr 72	1	0	5,5 Kw	Primăria Odorheiu Secuiesc		1	0
105	HR	Odorheiu Secuiesc	Str. Nicolae Bălcescu, nr.2	1	0	5,5 Kw	Primăria Odorheiu Secuiesc		1	0
106	HR	Odorheiu Secuiesc	S.C. Microbit S.R.L., Str. Beclean, nr.21	1	0	5,5 Kw	Primăria Odorheiu Secuiesc		1	0
107	HR	Odorheiu Secuiesc	S.C. Mitrada S.R.L., Str. Beclean, nr.222	1	0	5,5 Kw	Primăria Odorheiu Secuiesc		1	0
108	HR	Odorheiu Secuiesc	Bloc locuințe, Str. Pantofarilor, nr.4	1	0	5,5 Kw	Primăria Odorheiu Secuiesc		1	0
109	HR	Odorheiu Secuiesc	Bloc locuințe, Str. Intrarea Tinerețului, nr. 2	1	0	5,5 Kw	Primăria Odorheiu Secuiesc		1	0
110	HR	Odorheiu Secuiesc	Bloc locuințe, Str. Intrarea Morun, nr. 2	1	0	5,5 Kw	Primăria Odorheiu Secuiesc		1	0
111	HR	Odorheiu Secuiesc	Bloc locuințe, B-dul Independenței, nr. 9	1	0	5,5 Kw	Primăria Odorheiu Secuiesc		1	0
112	HR	Odorheiu Secuiesc	Bloc locuințe, B-dul Independenței, nr. 10	1	0	5,5 Kw	Primăria Odorheiu Secuiesc		1	0
113	HR	Odorheiu Secuiesc	Clădirea Liceului Marin Preda, str. Ștefan cel Mare nr.8A Odorheiu Secuiesc	1	0	5,5 Kw	Primăria Odorheiu Secuiesc		1	0
114	HR	Păuleni Ciuc	Clădirea Primăriei Păuleni Ciuc, Sat Păuleni Ciuc str.Principala nr 79	1	0	5,5 Kw	Primăria Păuleni Ciuc		0	1
115	HR	Praid	Clădirea Primăriei Praid, str.Principala nr.394	1	0	5,5 Kw	Primăria Praid		0	1
116	HR	Com. Racu, Sat Racu	Clădirea Primăriei Racu, Sat Racu, str.Principala nr.232	0	1	480 Kw	Primăria Racu		0	1
117	HR	Com. Racu, Sat Gărciu	Sat Gărciu, nr.168, Cămin Cultural Gărciu	0	1	480 W	Primăria Racu		0	1
118	HR	Remetea	P-ța Cserec Tibor nr.8, Căminul cultural	1	0	5,5 Kw	Primăria Remetea		0	1
119	HR	Satu Mare	Casa de cultură Satu Mare, nr.450	0	1	600 W	Primăria Satu Mare		1	0
120	HR	Săcel	Clădirea Primăriei Săcel, str. Principala, nr 10	1	0	4 Kw	Primăria Săcel		0	1
121	HR	Sărmaș	Clădirea Primăriei Sărmaș, str. Principala, nr.657	1	0	5,5 Kw	Primăria Sărmaș		0	1
122	HR	Sâncrăieni	Căminul Cultural, Sat Sâncrăieni, nr. 160	1	0	5,5 Kw	Primăria Sâncrăieni		0	1
123	HR	Sândominic	Clădirea Primăriei Sândominic, str. Principala nr.507	1	0	5,5 Kw	Primăria Sândominic		0	1
124	HR	Sânmartin	Clădirea Primăriei Sânmartin, str. Principala nr. 40	1	0	5,5 Kw	Primăria Sânmartin		0	1
125	HR	Sânmartin	Clădirea Remizei PSI	0	1	500 W	Primăria Sânmartin		0	1
126	HR	Sânsimion	Bloc locuințe, Sânsimion, str. Principala, nr 209	1	0	5,5 Kw	Primăria Sânsimion		0	1
127	HR	Com. Secuieni, Sat Secuieni	Curtea Primăriei Secuieni, Sat Secuieni str. Principala nr.224	1	0	5,5 Kw	Primăria Secuieni		0	1
128	HR	Com. Secuieni, Sat Eliseni	Sat Eliseni, str Principala nr 199	1	0	5,5 Kw	Primăria Secuieni		0	1
129	HR	Siculeni	Căminul Cultural, Sat Siculeni, nr. 216	1	0	5,5 Kw	Căminul cultural		0	1
130	HR	Subcetate	Clădirea Primăriei Subcetate, str. Elie Cimpoșu nr.16	1	0	5,5 Kw	Primăria Subcetate		0	1
131	HR	Suseni	Clădirea Centrului social, str Principala nr.1	1	0	5,5 Kw	Primăria Suseni		0	1
132	HR	Șimonești	Clădirea Primăriei Șimonești, str. Principala nr 249	1	0	5,5 Kw	Primăria Șimonești		0	1
133	HR	Tomești	Clădirea Primăriei Tomești, Sat Tomești str. Principala nr.682	0	1	600 W	Primăria Tomești		0	1

NESECRET

Nr. Cr.	Județ	Localitate	Amplasare echipament (atr. nr. etc.)	Tip echipament			Proprietar		Acționare	
				Sirenă electrică	Sirenă electronică	Putere	Administrație publică	Operator economic surse risce, instituții publice etc.	Centra- lizat	Necen- tralizat
134	HR	Tomesti	Clădirea Grădiniței Tomesti, str Principala nr. 195	0	1	1200 W	Primăria Tomesti		1	0
135	HR	Toplița	Clădirea Primăriei Toplița, Bd.-ul Nicolae Bălcescu nr.14	0	1	600 W	Primăria Toplița		1	0
136	HR	Toplița	Clădirea S.C. AQUA CALIMANI S.A., Str. Dealului P.N.	1	0	3 Kw		SC AQUA CALIMANI SA	0	1
137	HR	Toplița	Clădire Gară CFR, Str. Gării, nr.13	1	0	3 Kw	Primăria Toplița		1	0
138	HR	Toplița	Coloșul Poposăi Mării Eminescu, Str Ștefan cel Mare nr.14	1	0	5,5 Kw	Primăria Toplița		1	0
139	HR	Toplița	Imobil, Str.N. Bălcescu, nr.55-57	1	0	5,5 Kw	Primăria Toplița		1	0
140	HR	Toplița	Grup Școlar O.C. Tălăfoanu, Str. Dealului nr.9	1	0	5,5 Kw	Primăria Toplița		1	0
141	HR	Toplița	Bloc de locuințe, Str. Viitor Băbșii, Bl. D	1	0	5,5 Kw	Primăria Toplița		1	0
142	HR	Toplița	Clădirea U.M.T.C.F., Str. Avram Iancu	1	0	5,5 Kw	Primăria Toplița		1	0
143	HR	Toplița	Clădirea Școlii Gen. Zencani, Str. Teiului nr.3	1	0	5,5 Kw	Primăria Toplița		1	0
144	HR	Toplița	Clădirea S.C. Romtop S.A., Str. Ștefan cel Mare nr. 80	1	0	3 Kw	Primăria Toplița		1	0
145	HR	Tulgheș	Clădirea Primăriei Tulgheș, str. Principala nr.49	1	0	5,5 Kw	Primăria Tulgheș		0	1
146	HR	Tușnad	Clădirea Primăriei Com. Tușnad, nr.176	1	0	5,5 Kw	Primăria Tușnad		0	1
147	HR	Ulieș	Clădirea Primăriei Ulieș, nr.30	1	0	4,5 Kw	Primăria Ulieș		0	1
148	HR	Vlăhița	Clădirea Primăriei Vlăhița, str. Turnătorilor nr.20	1	0	5,5 Kw	Primăria Vlăhița		0	1
149	HR	Vlăhița	Clădirea Coop. Consum, Str. Republicii nr.41	1	0	5,5 Kw	Primăria Vlăhița		0	1
150	HR	Com. Voșlăbeni, Sat	Clădirea Primăriei Voșlăbeni, str. Principala nr.62	1	0	5,5 Kw	Primăria Voșlăbeni		0	1
151	HR	Com. Voșlăbeni, Sat	Clădirea Complexului Sportiv Național Favorul Mureșului, Sat Izvoare Mureșului	1	0	3 Kw	Primăria Voșlăbeni		0	1
152	HR	Vărgăș	Clădirea Primăriei Vărgăș, str. Principala, nr.200	0	1	1000 W	Primăria Vărgăș		0	1
153	HR	Com. Zetea, Sat Zetea	Clădirea Primăriei Zetea, str. Principala nr.27	1	0	5,5 Kw	Primăria Zetea		0	1
154	HR	Com. Zetea	Acumularea hidrotehnică Gorun	1	0	5,5 Kw		SGA Mureș	0	1
TOTAL SIRENE JUDEȚ:				124	30		138	16	62	92



Anexa 1 Schema organizării avertizării și alarmării localităților dispuse în aval de baraj, semnificația semnalelor de alarmare acustică a populației



- Clopote Nicolești
- Clopote Frumoasa
- Sirenă
- Clopote Mihăileni
- Clopote Nădejdea
- Clopote Văcărești
- Clopote Racu
- Clopote Gârciu
- Clopote Siculeni
- Sirenă Siculeni
- Clopote CIARACIO
- Clopote Ciceu
- Sirenă Ciceu
- Sirene Miercurea Ciuc
- Clopote și sirenă SÂNCRĂIENI
- Clopote SÂNTIMBRU
- Clopote și sirenă SÂNSIMIION
- Clopote și sirenă TUȘNAD



- Semnificația semnalelor de alarmare acustică a populației**
- ALARMĂ AERIANĂ - 15 sunete a 4 secunde fiecare, cu pauză de 4 secunde între ele.
 - ALARMĂ LA DEZASTRE - 5 sunete a 16 secunde fiecare, cu pauză de 10 secunde între ele.
 - PREALARMĂ AERIANĂ - 3 sunete a 32 secunde fiecare, cu pauză de 12 secunde între ele.
 - ÎNCETAREA ALARMEI - un sunet continuu, cu durata de 120 secunde.



Măsuri corespunzătoare de evitare a manifestării riscurilor, de reducere a frecvenței de producere ori de limitare a consecințelor acestora, pe tipuri de riscuri

Nr. crt.	TIP DE RISC	RISCURI	MĂSURI CORESPUNZĂTOARE DE EVITARE A MANIFESTĂRII RISCULUI, DE REDUCERE A FRECVENȚEI DE PRODUCERE ORI DE LIMITARE A CONSECINȚELOR ACESTORA
1.	Furtuni și viscol	Viscol Furtuni – vânt puternic și/sau precipitații masive Căderi de grindină	<ul style="list-style-type: none"> - apărarea drumurilor cu panouri parazăpezi sau cu perdele forestiere de protecție; - revizuirea și repararea utilajelor, a echipamentelor și mijloacelor de transport prevăzute în programul de iarnă, inclusiv a spațiilor de cazare, de garare utilaje, parcare; - aprovizionarea cu materiale pentru prevenirea și combaterea poleiului și înzăpezirii; pregătirea, completarea și revizuirea spațiilor de depozitare, stabilirea sectoarelor de drum pe care se acționează numai cu materiale antiderapante; - instruirea personalului; - organizarea rețelei de coordonare operativă și informare; - asigurarea necesarului de indicatoare rutiere și mijloace de semnalizare rutieră pentru închiderea, la nevoie, a sectoarelor de drum înzăpezite; - furnizarea/ recepționarea informațiilor meteo primite de la A.N.M./I.N. H. G.A
2.	Inundații	Inundații ca urmare a revărsărilor naturale ale cursurilor de apă cauzate de creșterea debitelor provenite din precipitații și/sau din topirea bruscă a stratului de zăpadă sau a blocajelor cauzate de dimensiunile insuficiente ale secțiunilor de scurgere a	<ul style="list-style-type: none"> - elaborarea planului de apărare împotriva inundațiilor, fenomenelor meteorologice periculoase, accidentelor la construcțiile hidrotehnice și poluărilor accidentale și a planului de evacuare; - verificarea și întreținerea mijloacelor de înștiințare-alarmare; - asigurarea condițiilor de funcționare la primărie a serviciului de permanență; - pregătirea populației pentru realizarea acțiunilor de protecție și intervenție în caz de inundații; - asigurarea stocurilor de materiale și a mijloacelor de apărare; - asigurarea realizării și întreținerii corespunzătoare a șanțurilor și rigolelor de

Nr. crt.	TIP DE RISC	RISURI	MĂSURI CORESPUNZĂTOARE DE EVITARE A MANIFESTĂRII RISCULUI, DE REDUCERE A FRECVENȚEI DE PRODUCERE ORI DE LIMITARE A CONSECINȚELOR ACESTORA
		<p>podurilor și podețelor, blocajelor produse de ghețuri sau de plutitori (deșeuri și material lemnos), alunecări de teren, aluviuni și avalanșe de zăpadă, precum și inundații prin scurgeri de pe versanți.</p>	<p>scurgere a apelor pluviale, îndepărtarea materialului lemnos și a deșeurilor din albia majoră a cursurilor de apă, decolmatarea secțiunilor de scurgere a podurilor și podețelor, întreținerea corespunzătoare a construcțiilor hidrotehnice;</p> <ul style="list-style-type: none"> - efectuarea de către proprietarii acumulării de apă, a verificărilor periodice în vederea asigurării condițiilor tehnice și funcționale corespunzătoare ale acestor construcții; - instruirea structurilor constituite pentru situații de urgență; - dezvoltarea infrastructurii verzi (masură care vizează retenția apelor, restaurarea zonelor umede); - soluții naturale, eficiente care contribuie atât la evitarea secetei, cât și a inundațiilor.
		<p>Inundații provocate de incidente, accidente sau avarii la construcțiile hidrotehnice</p>	<p>Deținătorii, cu orice titlu, de baraje și alte construcții hidrotehnice a căror avariere sau distrugere poate pune în pericol populația și bunurile sale materiale, obiectivele sociale și capacitățile productive sau poate aduce prejudicii mediului ambiant, sunt obligați să le întrețină, să le repare și să le exploateze corespunzător, să doteze aceste lucrări cu aparatura de măsură și control necesară pentru urmărirea comportării în timp a acestora, să instaleze sisteme de avertizare-alarmare a populației în localitățile situate în aval de baraje, să asigure în caz de pericol imediat alarmarea populației din zona de risc creată ca urmare a activităților proprii desfășurate informând despre aceasta Comitetul local și/sau /județean, după caz, și Centrul operațional județean și să organizeze activitatea de supraveghere, intervenție și reabilitare conform regulamentelor aprobate prin autorizările de gospodărire a apelor, a planurilor de apărare împotriva inundațiilor, ghețurilor și accidentelor la construcții hidrotehnice, planuri de acțiune în caz de accidente la baraje și planuri de prevenire și combatere a poluărilor accidentale.</p>
	<p>Inundații</p>	<p>Inundații produse de ridicarea nivelului pânzei de apă freatică.</p>	<ul style="list-style-type: none"> - elaborarea planului de apărare împotriva inundațiilor, fenomenelor meteorologice periculoase, accidentelor la construcțiile hidrotehnice și poluărilor accidentale și a planului de evacuare; - verificarea și întreținerea mijloacelor de înștiințare-alarmare;

Nr. crt.	TIP DE RISC	RISURI	MĂSURI CORESPUNZĂTOARE DE EVITARE A MANIFESTĂRII RISCULUI, DE REDUCERE A FRECVENȚEI DE PRODUCERE ORI DE LIMITARE A CONSECINȚELOR ACESTORA
		Inundații provocate de furtuni marine	<ul style="list-style-type: none"> - asigurarea condițiilor de funcționare la primărie a serviciului de permanență; - pregătirea populației pentru realizarea acțiunilor de protecție și intervenție în caz de inundații; - asigurarea stocurilor de materiale și a mijloacelor de apărare; - asigurarea realizării și întreținerii corespunzătoare a șanțurilor și rigolelor de scurgere a apelor pluviale, îndepărtarea materialului lemnos și a deșeurilor din albia majoră a cursurilor de apă, decolmatarea secțiunilor de scurgere a podurilor și podețelor, întreținerea corespunzătoare a construcțiilor hidrotehnice; - efectuarea de către proprietarii acumulării de apă a verificărilor periodice în vederea asigurării condițiilor tehnice și funcționale corespunzătoare ale acestor construcții; - instruirea structurilor constituite pentru situații de urgență; <p style="text-align: center;">Nu este cazul</p>
3.	Căderi masive de zăpadă	Ninsori abundente	<ul style="list-style-type: none"> - anunțarea populației despre înrăutățirea vremii și căderile de zăpadă ce vor urma; - renunțarea la deplasări, pentru ca autovehiculele să nu rămână înzăpezite și să îngreuneze intervenția utilajelor de deszăpezire; - interzicere parcării autovehiculelor pe carosabil; - anunțarea prin mijloace mass-media locale despre cantitățile de precipitații ce vor urma; - mediatizarea măsurilor ce se iau în astfel de situații;
		Blocare căi rutiere și feroviare	<ul style="list-style-type: none"> - asigurarea unei informări permanente asupra viabilității și coordonarea operativă a intervențiilor; - dotarea cu utilaje suficiente și organizarea lucrului permanent al acestora; - prioritate în intervenție; - asigurarea răspândirii preventive de materiale antiderapante continuu și prioritar; - prevenirea înzăpezirii drumurilor se realizează prin patrularea cu auto-utilaje. Această acțiune se desfășoară permanent în timpul ninsorilor, precum și al viscozelor slabe, cu utilajele prevăzute pentru această activitate.

Nr. crt.	TIP DE RISC	RISCURI	MĂSURI CORESPUNZĂTOARE DE EVITARE A MANIFESTĂRII RISCULUI, DE REDUCERE A FRECVENȚEI DE PRODUCERE ORI DE LIMITARE A CONSECINȚELOR ACESTORA
4.	Tornado		Nu este cazul
5.	Secetă	Hidrologică	<ul style="list-style-type: none"> - se desfășoară controale și verificări în teren pentru prevenirea arderii miriștilor, pădurilor și vegetației ierboase; - misiuni de transport apă potabilă, menajeră și pentru animale în localitățile afectate de secetă; - campanii de informare preventivă în mediul rural, cu materiale informative și patrule mobile care transmit mesaje preînregistrate despre riscurile secetei și temperaturilor extreme;
		Pedologică	<ul style="list-style-type: none"> - se desfășoară controale și verificări în teren pentru prevenirea arderii miriștilor, pădurilor și vegetației ierboase; - misiuni de transport apă potabilă, menajeră și pentru animale în localitățile afectate de secetă; - campanii de informare preventivă în mediul rural, cu materiale informative și patrule mobile care transmit mesaje preînregistrate despre riscurile secetei și temperaturilor extreme;
6.	Temperaturi extreme	Depuneri de gheață, chiciură, înghețuri timpurii sau târzii	<p>Depunerea de gheață și chiciură afectează în general liniile electrice, acest fapt evidențiază necesitatea unei analize serioase și aprofundate a fenomenului și luarea unor măsuri corespunzătoare de combatere a efectelor depunerilor de gheață asupra mediului înconjurător care constau în:</p> <ul style="list-style-type: none"> - proiectarea liniilor electrice aeriene pentru sarcini maxime (vânt maxim, depuneri maxime) pe baza datelor de observație meteorologică privind depunerile de gheață și caracteristicile vântului; - alegerea traseului liniilor electrice aeriene, astfel încât să evite regiunile favorabile formării chiciurii și vânturilor puternice, exploatând avantajele oferite de teren, respectiv evitarea pantelor și coastelor dispuse perpendicular pe direcția maselor de aer umede; - încălzirea preventivă a conductorilor prin asigurarea unei circulații de putere care împiedică răcirea acestora sub 0°C;

Nr. crt.	TIP DE RISC	RISURI	MĂSURI CORESPUNZĂTOARE DE EVITARE A MANIFESTĂRII RISCULUI, DE REDUCERE A FRECVENȚEI DE PRODUCERE ORI DE LIMITARE A CONSECINȚELOR ACESTORA
			<ul style="list-style-type: none"> - topirea gheții formate pe conductoarele liniilor prin măsuri adecvate; - instalarea avertizoarelor de chiciură concepute pentru a alarma atât la depășirea greutății admise a conductorului acoperit cu gheață, cât și la creșterea inadmisibilă a sarcinii ca urmare a depunerilor de chiciură și a intensificărilor de vânt; - stabilirea zonelor de depuneri și întocmirea unor hărți amănunțite pentru proiectarea traseelor viitoarelor linii electrice aeriene.
		Polei	<ul style="list-style-type: none"> - asigurarea unei informări permanente asupra viabilității și coordonarea operativă a intervențiilor; - dotarea cu utilaje suficiente și organizarea lucrului permanent al acestora; - prioritate în intervenție; - asigurarea răspândirii preventive de materiale antiderapante continuu și prioritar; - prevenirea înzăpezirii drumurilor se realizează prin patrularea cu auto-utilaje. Această acțiune se desfășoară permanent în timpul ninsorilor, precum și al viscozelor slabe, cu utilajele prevăzute pentru această activitate.
		Poduri și baraje de gheață pe apă (zăpor)	<ul style="list-style-type: none"> - monitorizarea permanentă a cursurilor de apă pe care există posibilitatea formării barajelor de gheață; - distrugerea acestora controlat în vederea producerii consecințelor negative;
		Poduri și baraje de gheață pe Dunăre	Nu este cazul
		Caniculă	<ul style="list-style-type: none"> - puncte de prim ajutor și hidratare, unde sunt asistate persoane afectate de căldură;
7.	Incendii de vegetație	Incendii la fondul forestier	<ul style="list-style-type: none"> - detinatorii de paduri sunt obligati sa ia masuri de prevenire si stingere a incendiilor si sa se doteze cu mijloace tehnice specifice de prevenire si stingere a incendiilor, indiferent de titlul de proprietate. - instruirea persoanelor care desfășoară activității in pădure si in apropierea acesteia (exploatarea masei lemnoase, împădurire, igienizare, păstorit, vânatoare, culegători de fructe de pădure, ciuperci etc.) asupra respectării normelor specifice de apărare împotriva incendiilor; - asigurarea cantoanelor si ocoalelor silvice cu mijloace de prima intervenție si mentinerea acestora in stare de utilizare; - amplasarea de panouri si pancarte de avertizare privind regulile de prevenire si

Nr. crt.	TIP DE RISC	RISURI	MĂSURI CORESPUNZĂTOARE DE EVITARE A MANIFESTĂRII RISCULUI, DE REDUCERE A FRECVENȚEI DE PRODUCERE ORI DE LIMITARE A CONSECINȚELOR ACESTORA
			<p>stingere a incendiilor de pădure;</p> <ul style="list-style-type: none"> - amenajarea și marcarea locurilor de popas și a spațiilor de parcare a autovehiculelor din zonele frecventate de turiști; - planificarea, organizarea și desfășurarea de către personalul silvic a activităților de supraveghere și patrulare pe traseele cele mai frecventate ce străbat pădurile, îndeosebi în perioadele de seceta și cu afluență mare de public; - menținerea în stare corespunzătoare de utilizare a principalelor drumuri forestiere, pentru accesul autospecialelor de intervenție; - amenajarea unor surse de alimentare cu apă pentru mașinile de intervenție la incendiu, prin construirea de baraje și rampe în zone accesibile; - interzicerea arderii resturilor vegetale, fumatului și focului deschis, (cu excepția locurilor special amenajate), - interzicerea accesului autovehiculelor particulare pe drumurile forestiere, ca și instalarea corturilor și grătarelor în alte locuri decât cele amenajate corespunzător.
		Incendii la vegetație ierboasă și/sau arbustivă	<ul style="list-style-type: none"> - arderea miriștilor și a resturilor vegetale este strict interzisă dacă nu se impune ca o măsură de carantină fitosanitară, pentru prevenirea răspândirii unor boli sau dăunători specifici. - pentru evitarea incendiilor se va face curățarea și igienizarea pășunilor prin cosire/taiere înainte de îngheț. - asigurarea mijloacelor și materialelor pentru stingerea eventualelor incendii; - instruirea populației asupra metodelor alternative de tratare a maselor de resturi vegetale altele decât arderea (ex. compost). - informarea populației despre măsurile sus-precizate și sancționarea celor care nu le respectă.
		Incendii la culturi de cereale păioase	<ul style="list-style-type: none"> - verificarea tehnică a utilajelor care se utilizează pe perioada de recoltare; - interzicerea fumatului, iluminatului cu flacără deschisă sau folosirea sub orice formă a focului deschis în lanuri; - la efectuarea secerișului și la recoltare este necesară izolarea lanurilor față de drumuri, masivele păduroase, și căile ferate, boabele și paietele se evacuează în afara zonei de izolare; - zilnic după terminarea recoltării utilajele se vor curăța de resturi și eventual

Nr. crt.	TIP DE RISC	RISCURI	MĂSURI CORESPUNZĂTOARE DE EVITARE A MANIFESTĂRII RISCULUI, DE REDUCERE A FRECVENȚEI DE PRODUCERE ORI DE LIMITARE A CONSECINȚELOR ACESTORA
			<p>scurgeri de carburanți;</p> <ul style="list-style-type: none"> - reparațiile de durată și întreținerea mașinilor să se facă în afara lanurilor de cereale; - depozitarea provizorie a carburanților și lubrifianților necesari pentru recoltare se vor face la cel puțin 100 m față de lanuri.
8.		Avalanșe	<ul style="list-style-type: none"> - închiderea traseelor turistice cu risc de avalanșe, anual, în perioada 1 nov. – 1 apr., cu posibilitatea prelungirii perioadei în funcție de condițiile meteo și marcarea corespunzătoare a acestora ; - informarea populației prin mijloacele mass-media despre pericolul producerii avalanșelor și închiderea traseelor turistice ; - provocarea controlată a avalanșelor cu ajutorul explozivilor; - organizarea și executarea cercetării și estimarea măsurilor de intervenție; - introducerea măsurilor de pază și ordine în zona afectată; - organizarea și desfășurarea acțiunilor de intervenție și salvare; - asigurarea măsurilor de prim-ajutor și asistenței medicale a victimelor; - asigurarea condițiilor de trai pentru sinistrați; - constituirea formațiunilor de intervenție și a mijloacelor specializate ; - instruirea populației asupra modului de aplicare a măsurilor de protecție și a regulilor de comportare în astfel de situații ;
9.		Alunecări de teren	<ul style="list-style-type: none"> - elaborarea de studii și analize privind caracteristicile geologice și geografice ale zonelor ce pot fi afectate de acest tip de dezastru; - stabilirea locurilor de cazare a sinistraților; - constituirea rezervelor de apă, alimente, îmbrăcăminte, medicamente; - ținerea sub observație a condițiilor favorizante alunecărilor de teren și avertizarea populației în timp util; - planificarea și realizarea lucrărilor specifice de ținere sub control, de asigurare a stabilității straturilor și de diminuare a condițiilor de apariție și dezvoltare a alunecărilor de teren; - reducerea zonelor cu alunecări de teren, definitiv sau temporar, prin : exploatarea rațională a zonei, împădurirea zonelor, lucrări de terasament, crearea unor puțuri de scurgere a apelor din pânza freatică.

Nr. crt.	TIP DE RISC	RISURI	MĂSURI CORESPUNZĂTOARE DE EVITARE A MANIFESTĂRII RISCULUI, DE REDUCERE A FRECVENȚEI DE PRODUCERE ORI DE LIMITARE A CONSECINȚELOR ACESTORA
10.		Cutremure de pământ	<ul style="list-style-type: none"> - efectuarea de studii seismologice; - monitorizarea clădirilor cu risc de prăbușire la cutremur și consolidarea acestora; - asigurarea funcționării mijloacelor de înștiințare-alarmare; - pregătirea populației cu privire la modul de comportare în caz de cutremur; - măsuri de combatere a panicii.
11.	Accidente, avarii, explozii și incendii în industrie, inclusiv prăbușiri de teren cauzate de exploatări miniere sau alte activități tehnologice		<ul style="list-style-type: none"> - efectuarea de studii și prognoze de accident; - măsuri de siguranță în funcționarea instalațiilor; - asigurarea cu mijloace de protecție adecvate; - asigurarea cu mijloace de înștiințare-alarmare; - instruirea și antrenarea populației prin exerciții;
12.	Accidente, avarii, explozii și incendii în activități de transport și depozitare produse periculoase	Accidente majore cu implicații pe amplasament	<ul style="list-style-type: none"> - exploatarea în condiții de siguranță a instalației de clorinare a apei la rezervoare; - asigurarea pregătirii profesionale și instruirea periodică a personalului ce deservește instalația de clorinare conform instrucțiunilor tehnice; - asigurarea mijloacelor de protecție individuală; - cunoașterea mijloacelor și semnalelor de alarmare; - cunoașterea măsurilor de intervenție; - instruirea populației din zonă privind regulile de comportare și protecție.
		Accidente majore cu implicații în afara amplasamentului	<ul style="list-style-type: none"> - respectarea regulilor de siguranța circulației rutiere și feroviare; - instruirea conducătorilor auto care transporta materiale periculoase; - controale în trafic;
		Accidente cu produse periculoase pe timpul activității de transport	<ul style="list-style-type: none"> - dotarea corespunzătoare a mijloacelor auto și de cale ferată care transportă materiale periculoase; - evitarea circulației prin zone aglomerate.
13.	Accidente, avarii, explozii și incendii în activități de	Terestre	<ul style="list-style-type: none"> - respectarea regulilor de siguranța circulației rutiere și feroviare; - instruirea conducătorilor auto; - controale în trafic; - dotarea corespunzătoare a mijloacelor auto și de cale ferată; - evitarea circulației prin zone aglomerate.


Nr. crt.	TIP DE RISC	RISURI	MĂSURI CORESPUNZĂTOARE DE EVITARE A MANIFESTĂRII RISCULUI, DE REDUCERE A FRECVENȚEI DE PRODUCERE ORI DE LIMITARE A CONSECINȚELOR ACESTORA
	transport	Aeriene	<ul style="list-style-type: none"> - verificarea corespunzătoare a mijloacelor de zbor; - monitorizarea permanentă și oportună a liniilor de zbor; - instruirea și verificare obiectivă a personalului navigant;
Navale		Nu este cazul	
Tuneluri feroviare		- o atenție sporită în zona tunelurilor feroviare;	
Tuneluri rutiere		- conducerea cu atenție sporită în zona tunelurilor rutiere;	
La metrou		Nu este cazul	
Pe cablu		Nu este cazul	
14.	Accidente, avarii, explozii și incendii în activități nucleare		Nu este cazul
15.	Poluare de ape	Care pun în pericol viața oamenilor, mediul acvatic și obiective majore de alimentare cu apă	<ul style="list-style-type: none"> - realizarea măsurilor din Ordinul MMGA nr.278/1997; - actualizarea planurilor de prevenire și combaterea poluării de către fiecare operator economic potențial poluator, planuri aprobate de SGA; - amenajarea stațiilor de epurare sau preepurare proprii, amenajarea de bazine vidanjabile; - persoanele juridice utilizatori de apă, potențiali poluatori, precum și unitățile de gospodărire a apelor și ceilalți utilizatori de apă au obligația dotării cu mijloace specifice de intervenție în cazuri de poluări accidentale.
		Cu impact major transfrontalier	Nu este cazul
		Poluări accidentale ale cursurilor de apă	<ul style="list-style-type: none"> - actualizarea planurilor de prevenire și combaterea poluării de către fiecare operator economic potențial poluator, planuri aprobate de SGA; - amenajarea stațiilor de epurare sau preepurare proprii, amenajarea de bazine vidanjabile;

Nr. crt.	TIP DE RISC	RISURI	MĂSURI CORESPUNZĂTOARE DE EVITARE A MANIFESTĂRII RISCULUI, DE REDUCERE A FRECVENȚEI DE PRODUCERE ORI DE LIMITARE A CONSECINȚELOR ACESTORA
			- persoanele juridice utilizatori de apă, potențiali poluatori, precum și unitățile de gospodărire a apelor și ceilalți utilizatori de apă au obligația dotării cu mijloace specifice de intervenție în cazuri de poluări accidentale.
		Poluări marine în zona costieră	Nu este cazul
		Poluări marine	Nu este cazul
16.	Prăbușiri de construcții, instalații sau amenajări		<ul style="list-style-type: none"> - Stabilirea procedurilor de intervenție în caz de prăbușiri, - Dotarea corespunzătoare a echipelor de urgență cu echipamente de salvare și protecție. - Informarea și instruirea populației privind comportamentul în caz de urgență. - Crearea de căi/culuare de evacuare sigure și semnalizate corespunzător. - Asigurarea accesului rapid la resurse (energie, apă, comunicații) pentru intervenții. - Monitorizarea permanentă a zonelor vulnerabile.
17.	Eșecul utilităților publice	Rețele importante de radio și TV	Nu este cazul
		Rețele importante de comunicații și informatică	<ul style="list-style-type: none"> - modernizarea permanentă a rețelelor de utilități; - efectuarea reparațiilor la stadiu incipient în vederea prevenirii eșecurilor majore; - menținerea obiectivelor și rețelelor care asigură utilitățile cât mai ferite de obiectele sau activitățile care ar putea conduce la întreruperea acestor; - instruirea personalului de intervenție și pregătirea acestuia în vederea intervenției operative în caz de necesitate;
		Rețele importante de energie electrică și de gaze	
		Rețele importante de energie termică	
		Rețele importante de alimentare cu apă	
		Rețele importante de canalizare și epurare a apelor uzate și pluviale	

Nr. crt.	TIP DE RISC	RISURI	MĂSURI CORESPUNZĂTOARE DE EVITARE A MANIFESTĂRII RISCULUI, DE REDUCERE A FRECVENȚEI DE PRODUCERE ORI DE LIMITARE A CONSECINȚELOR ACESTORA
		Cedări de baraje sau alte incidente care conduc la evacuarea de debite, punând în pericol viața oamenilor	
18.	Căderi de obiecte din atmosferă și din cosmos		- monitorizarea astrologică;
19.	Muniție neexplodată sau nedeactivată rămasă din timpul conflictelor armate		- la descoperirea oricărui tip de muniție trebuie să nu fie atinse, lovite sau mișcate; - să nu se încerce să se demonteze focoasele sau alte elemente componente; - să nu fie ridicate, transportate și depozitate în locuințe sau grămezi de fier vechi; - să se anunțe imediat organele de poliție, care la rândul lor anunță organele de protecție civilă și care intervin pentru ridicarea muniției respective. La locul descoperirii muniției, organele de poliție asigură paza locului până la sosirea organelor de protecție civilă;
20.		Epidemii	- educația sanitară; - vaccinarea preventivă; - asigurarea igienei aerului, solului, apei, alimentației, a locuinței; - asigurarea igienei individuale și colective.
21.		Epizootii/zoonoze	- asigurarea și aplicarea regulilor sanitar-veterinare și de zooigenă în colectivitățile de animale cu privire la popularea, adăpostirea, îngrijirea, hrănirea, reproducția și transportul animalelor; - asigurarea vaccinărilor și tratamentelor obligatorii; - aplicarea carantinei profilactice a animalelor nou aduse din alte ferme; - dezinsecția, dezinfecția și deratizarea profilactică; - efectuarea examenelor medicale periodice a personalului îngrijitor; - aplicarea măsurilor de profilaxie generală în târguri, oboare și expoziții de animale; - asigurarea cimitirelor și crematoriilor pentru animale.
22.		Risc radiologic	- identificarea și realizarea unui inventar unic cu operatorii economici cu risc radiologic; - elaborarea unor politici eficiente de prevenire a accidentelor majore și aplicarea

Nr. crt.	TIP DE RISC	RISURI	MĂSURI CORESPUNZĂTOARE DE EVITARE A MANIFESTĂRII RISCULUI, DE REDUCERE A FRECVENȚEI DE PRODUCERE ORI DE LIMITARE A CONSECINȚELOR ACESTORA
			<p>practica a acestora;</p> <ul style="list-style-type: none"> - reducerea riscului tehnologic prin utilizarea celor mai sigure tehnici disponibile si re tehnologizare; - reducerea impactului negativ asupra comunităților si mediului prin politici coerente de amenajare si utilizare a teritoriului; - implementarea unui sistem de management de siguranță, la nivelul operatorului economic, care sa conducă la o gestionare mai eficienta a accidentelor pe amplasamente; - elaborarea unor planuri de urgenta externa viabile si care sa ofere un instrument eficient autorităților administrației publice locale pentru limitarea si înlăturarea efectelor accidentelor industriale in exteriorul amplasamentelor; - dezvoltarea cooperării dintre comunitățile locale si operatorii economici, pentru asigurarea masurilor de protecție a populației in zonele de planificare la urgenta; - elaborarea unor programe pentru conștientizarea populației expuse, prin îmbunătățirea comunicării cu publicul si implicarea mass-media;
23.		Incendii	<ul style="list-style-type: none"> - organizarea, dotarea și antrenarea formațiunilor de pompieri; - asigurarea cu mijloace PSI conform Normativelor Tehnice în vigoare; - acțiuni de control, îndrumare și informare preventivă; - ignifugarea materialelor lemnoase, asigurarea sistemelor de detectare a incendiului; - stabilirea surselor de apă și a hidranților; - pregătirea salariaților și populației pentru cunoașterea normelor PSI și acțiunilor de stingere a incendiilor; - supravegherea permanentă a instalațiilor și proceselor tehnologice; - respectarea strictă a regulilor de depozitare a produselor combustibile; - dimensionarea scărilor de evacuare a oamenilor și bunurilor materiale; - efectuarea de exerciții; - intervenția operativă în vederea reducerii și limitării consecințelor.

Nr. crt.	TIP DE RISC	RISURI	MĂSURI CORESPUNZĂTOARE DE EVITARE A MANIFESTĂRII RISCULUI, DE REDUCERE A FRECVENȚEI DE PRODUCERE ORI DE LIMITARE A CONSECINȚELOR ACESTORA
24.		<p>Situații determinate de atacul organismelor dăunătoare plantelor</p>	<ul style="list-style-type: none"> - efectuarea de analize fitopatologice și entomologice la plante și produse vegetale, fizico-chimice la produsele de protecție a plantelor și pentru determinarea reziduurilor de pesticide în plate și produse vegetale; - organizarea programelor de monitorizare a organismelor dăunătoare; - controlarea aplicării și respectării tuturor dispozițiilor legale și a normelor tehnice în domeniul fitosanitar; - asigurarea informării și conștientizării fermierilor și a potențialilor beneficiari asupra bunelor practici agricole și de mediu; - coordonarea activității de formare profesională, instruire și perfecționare; - asigurarea respectării legislației privind importul și circulația intracomunitară a produselor de protecție a plantelor;



RISCURI POTENȚIALE ÎN JUDEȚE VECINE
 CARE POT AFECTA ZONA DE COMPETENȚĂ A INSPECTORATULUI
 PENTRU SITUAȚII DE URGENȚĂ „OLTUL”, AL JUDEȚULUI HARGHITA

Nr. Crt.	Tip de risc	Riscuri	DA/NU
0		1	2
1.	Furtuni și viscol	Viscol	Da
		Furtuni - vânt puternic și/sau precipitații masive	Da
		Căderi de grindină	Nu
2.	Inundații	Inundații ca urmare a revărsărilor naturale ale cursurilor de apă cauzate de creșterea debitelor provenite din precipitații și/sau din topirea bruscă a stratului de zăpadă sau a blocajelor cauzate de dimensiunile insuficiente ale secțiunilor de scurgere a podurilor și podețelor, blocajelor produse de ghețuri sau de plutitori (deșeuri și material lemnos), alunecări de teren, aluviuni și avalanșe de zăpadă, precum și inundații prin scurgeri de pe versanți.	Da
		Inundații provocate de incidente, accidente sau avarii la construcțiile hidrotehnice	Nu
		Inundații produse de ridicarea nivelului pânzei de apă freatică.	Nu
		Inundații provocate de furtuni marine	Nu este cazul
3.	Căderi masive de zăpadă	Ninsori abundente	Da
		Blocare căi rutiere și feroviare	Da
4.	Tornade		Da
5.	Secetă	Hidrologică	Nu
		Pedologică	Nu

Nr. Crt.	Tip de risc	Riscuri	DA/NU
0		1	2
6.	Temperaturi extreme	Depuneri de gheață, chiciură, înghețuri timpurii sau târzii	Da
		Polei	Da
		Poduri și baraje de gheață pe apă (zăpor)	Da
		Poduri și baraje de gheață pe Dunăre	Nu este cazul
		Caniculă	Nu
7.	Incendii de vegetație	Incendii la fondul forestier	Da
		Incendii la vegetație ierboasă și/sau arbuștivă	Da
		Incendii la culturi de cereale păioase	Da
8.		Avalanșe	Nu
9.		Alunecări de teren	Nu
10.		Cutremure de pământ	Da
11.		Accidente, avarii, explozii și incendii în industrie, inclusiv prăbușiri de teren cauzate de exploatarea miniere sau alte activități tehnologice	Nu
12.	Accidente, avarii, explozii și incendii în activități de transport și depozitare produse periculoase	Accidente majore cu implicații pe amplasament	Nu
		Accidente majore cu implicații în afara amplasamentului	Da
		Accidente cu produse periculoase pe timpul activității de transport	Da
13.	Accidente, avarii, explozii și incendii în activități de transport	Terestre	Da
		Aeriene	Da
		Navale	Nu este cazul
		Tuneluri feroviare	Nu
		Tuneluri rutiere	Nu
		La metrou	Nu este cazul
		Pe cablu	Nu este cazul

NESECRET

Nr. Crt.	Tip de risc	Riscuri	DA/NU
0		1	2
14.	Accidente, avarii, explozii și incendii sau alte evenimente în activitățile nucleare sau radiologice		Nu
15.	Poluare de ape	Care pun în pericol viața oamenilor, mediul acvatic și obiective majore de alimentare cu apă	Da
		Cu impact major transfrontalier	Nu este cazul
		Poluări accidentale ale cursurilor de apă	Da
		Poluări marine în zona costieră	Nu este cazul
		Poluări marine	Nu este cazul
16.	Prăbușiri de construcții, instalații sau amenajări		Nu
17.	Eșecul utilităților publice	Rețele importante de radio și televiziune	Da
		Rețele importante de comunicații și informatică	Da
		Rețele importante de energie electrică și de gaze	Da
		Rețele importante de energie termică	Da
		Rețele importante de alimentare cu apă	Nu
		Rețele importante de canalizare și epurare a apelor uzate și pluviale	Nu
		Cedări de baraje sau alte incidente care conduc la evacuarea de debite, punând în pericol viața oamenilor	Nu
18.	Căderi de obiecte din atmosferă și din cosmos		Da
19.	Muniție neexplodată sau nedeactivată rămasă din timpul conflictelor armate		Nu
20.	Epidemii		Da
21.	Epizootii/zoonoze		Da
22.	Risc radiologic		Nu
23.	Incendii		Da
24.	Situații determinate de atacul organismelor dăunătoare plantelor		Da

MINISTERUL AFACERILOR INTERNE
DEPARTAMENTUL PENTRU SITUAȚII DE URGENȚĂ
INSPECTORATUL GENERAL PENTRU SITUAȚII DE URGENȚĂ
INSPECTORATUL PENTRU SITUAȚII DE URGENȚĂ
"OLTUL" AL JUDEȚULUI HARGHITA

NESECRET
Anexa nr.13



Surse de risc la inundații: avarii și accidente la construcții hidrotehnice (AACH) (diguri, baraje)

Nr.crt.	Cod SIRUTA	Comitetul local	Curs de apă/toate cursurile de apă de pe raza localității	Obiective aflate în zone de risc la inundații și accidente la construcții hidrotehnice
			Surse de risc la inundații: avarii și accidente la construcții hidrotehnice (AACH) (diguri, baraje), exces de umiditate,SV	
0	1	2	3	4
BAZINUL HIDROGRAFIC OLT				
1	83464	ORAS BALAN		
1	83473	ORAS BALAN	râu Olt	Str. 1 Decembrie: 5 km, str. Oltului: 3 km, 15 blocuri, 20 case, 125 anexe, Autogara Gosloc, 2 scoli, 1 grădiniță
2	83473	ORAS BALAN	pârâu Minei	8 case, 10 anexe, str. Minei 1200 m
3	83473	ORAS BALAN	pârâu Fierarilor	26 case, 30 anexe gosp, str. Pr. Fierarilor: 1.4 km
4	83473	ORAS BALAN	pârâu Revendika	8 case, 10 anexe, str. Revendika: 500 m
5	83473	ORAS BALAN	pârâu Biro	- 50 anexe gosp, 3 blocuri, str. Florilor: 200 m
6	83473	ORAS BALAN	pârâu Szimina	26 case, 35 anexe, str. Cerbului 1500 m,
7	83473	ORAS BALAN	pârâu Galkut	5 case, 9 anexe gosp, Statia Romgat, statia de epurare, str Galkut: 800 m,
			Acumularea Mesteacănul Bălan	Instituțiile publice: Primărie - Consiliu Local, Politie, Spital, cabinete medicale, biserici, Agenți economici: EM Bălan, Goscom RA Bălan, Obiectivele afectate: Drumuri Județene - 4,5 km, Străzi - 7 km
2	85760	COMUNA SANDOMINIC		
1	85779	SAT SANDOMINIC	râu Olt	40 case, 5 km drum com, 6 podete, 20 ha teren agricol
2	85779	SAT SANDOMINIC	pârâu Seldoco	10 case, 3 km drum comunal, 2 podete, 10 ha teren agricol, 2021: Casă/Locuință nr. 1 avariate, Anexă gospodărească nr. 31 inundate, Fantani nr 31, Pod nr 1 Drum de exploatare agricola km 2,5 Fâneață ha 3,09
3	85779	SAT SANDOMINIC	pârâu Lunca Mare (Varsaraia)	10 case, 3 km drum comunal, 2 podete, 10 ha teren agricol
4	85779	SAT SANDOMINIC	pârâu Kurta	teren agricol, 10 case
5	85779	SAT SANDOMINIC	pârâu Sadocut	- 10 case, 3 km drum comunal, 2 podete, 20 ha teren agricol
6	85779	SAT SANDOMINIC	pârâu Gheorghe Matei	teren agricol, 10 case
			Acumularea Mesteacănul Bălan	Instituțiile publice: Consiliul Local Agenți economici: Fabrica de cherestea, - UMTCF Sândomic Obiectivele afectate: Drumuri Naționale- 2,5 km, Drumuri Județene - 10 km, Străzi - 9 km, - CF - 3 km, Pășuni, terenuri arabile
3	86453	COMUNA TOMESTI		

Nr.crt.	Cod SIRUTA	Comitetul local	Curs de apă/toate cursurile de apă de pe raza localității	Obiective aflate în zone de risc la inundații și accidente la construcții hidrotehnice
			Surse de risc la inundații: avarii și accidente la construcții hidrotehnice (AACH) (diguri, baraje), exces de umiditate,SV	
0	1	2	3	4
1	84139	SAT TOMESTI	râu Olt	10 case de locuit, - 3 ha teren agricol 1 km drum comunal,2020: Eroziuni de mal r. Olt (HM 6016) Km. 0,080,Eroziuni de mal r. Olt (HM 6010) Km. 0,030 Eroziuni de mal , r. Olt (HM 6014) Km. 0,025
2	84139	SAT TOMESTI	pârâu Babasa	- 3 ha teren agricol
3	84139	SAT TOMESTI	pârâu Soarecul	- 5 ha teren agricol
			Acumularea Mesteacănul Bălan	Obiectivele afectate: Case și anexe: 200 buc, - Străzi: 0,7 km, Drumuri Județene - 2 km, - Pășuni, terenuri arabile - 46 ha
4	84102	COMUNA CARTA		
1	84111	SAT CARTA	râu Olt	Zona inundabila, terenuri agricole
2	84120	SAT INEU	pârâu Lunca	Strazi comunale 300 m, 10 ha teren agricol, 1 pod, 2 podete
3	84120	SAT INEU	pârâu Rata (Periculos)	
3.1	84120	SAT INEU	râu Olt	
4	84111	SAT CARTA	pârâu Modicea	
5	84111	SAT CARTA	pârâu Loc	
			Acumularea Mesteacănul Bălan	Instituțiile publice: Primăria, Școala generală Ineu, Politia, Școala gimnazială „ Martonffy Gyorgy”, Grădinița Ineu, Grădinița Cârța Agenți economici: Composesorat Tercs, Punct de lucru Caritas ,Cec Bank, Banca Coop Credit, Composesorat Larix, S.C Lemn Prod Ex Com SA, S.C.Milk Techn SRL Obiectivele afectate: Case și anexe: 905 buc, Străzi: 8,5 km, DJ 125: 2,7 km, CF: 850 m, Teren agricol, pășuni și fâneață: 98 ha
5	84237	COMUNA DANESTI		
1	84246	SAT DANESTI	râu Olt	1.5 km DC, 40 ha teren agricol
2	84246	SAT DANESTI	pârâu Modicea	2 km DC, 15 podete, 35 gospodarii
3	84246	SAT DANESTI	pârâu Soarecul	
4	84246	SAT DANESTI	pârâu Groapa Apei	

Nr.crt.	Cod SIRUTA	Comitetul local	Curs de apă/toate cursurile de apă de pe raza localității	Obiective aflate în zone de risc la inundații și accidente la construcții hidrotehnice
			Surse de risc la inundații: avarii și accidente la construcții hidrotehnice (AACH) (diguri, baraje), exces de umiditate,SV	
0	1	2	3	4
			Acumularea Mesteacănul Bălan	<p>Instituțiile publice: Primăria Comuna Dănești, Căminul Cultural, Parohia Romano-Catolică, Biserica Romano-Catolică, Capela Mortuară, Liceul Tehnologic Petőfi Sandor, Grădinița de copii Bobita, Cabinet Medical Ind., Composesoratul Com. Dănești, Agenți economici: Sc Borger Aquatech Srl, Coop Consum Danesti, Sc Marton Lact Srl, Sc Frainetto Srl, Arta Populara Dănești, Sc Boti Abc Srl, Sc Eurocars Com Srl, Sc Juniperus Srl, Sc Palmar Service Srl, Sc Salubritate Srl, Sc Arga Construct Srl, Sc Isapur Srl, Sc In Com Euro Srl, Sc Moxico Trade Srl, Pensiunea Agroturistica Iboya, II Szocs Ilona, II Kosza Gabriella, II Dobos Imre</p> <p>Obiectivele afectate: - Case: 566 buc și anexe: 597 buc, - Străzi: 10,78 km,- DJ 125 - 400 m, - DN12 - 2 km,- CF - 1,7 km, - Teren agricol, pășuni și fâneață,- 103,6 ha</p>
6	86438	COMUNA MADARAS		
1	84255	SAT MADARAS	râu Olt	3 case, 10 gospodarii 20 ha teren agricol
2	84255	SAT MADARAS	pârâu Madarasul Mare	30 case, 80 gospodarii 2.5 km DC,40 ha teren agricol
3	84255	SAT MADARAS	pârâu Singai	
			Acumularea Mesteacănul Bălan	<p>Instituțiile publice: - Școala Generală Kiss Ferenc, - Parohia Romano-Catolică Agenți economici: - 10 buc Obiectivele afectate: - Case și anexe: 165 buc, - Străzi: 3 km, - DN 12 - 100 m, - Teren agricol, pășuni și fâneață - 107 ha</p>
7	86495	COMUNA RACU		
1	85662	SAT RACU	râu Olt	30 case, 3 km DJ
2	85671	SAT SATU NOU	pârâu Racul	15 case. 10 ha teren agricol
3	85662	SAT RACU	pârâu Cad	
4	85662	SAT RACU	pârâu Sopot	
			Acumularea Mesteacănul Bălan	<p>Obiectivele afectate: - Case și anexe: 15 buc, - DN 12 - 1,7 km, - CF - 2 km, - Teren agricol, pășuni și fâneață: 200 ha</p>
			<p>Acumularea FRUMOASA</p> <p>Surse de risc: AACH</p>	<p>Racu: Primăria, Școala, Poliția, Grădinița, Cabinet Medical, Biserici, Străzi 2 km, Drumuri Naționale 4 km, Drumuri Județene 2 km, Căi ferate 4 km, Rețele electrice, teren arabil, Gârciu: Biserici, Străzi 3 km, Drumuri Județene 2 km, Rețele electrice, teren arabil, pășuni</p>
8	85626	COMUNA SICULENI		

Nr.crt.	Cod SIRUTA	Comitetul local	Curs de apă/toate cursurile de apă de pe raza localității	Obiective aflate în zone de risc la inundații și accidente la construcții hidrotehnice
			Surse de risc la inundații: avarii și accidente la construcții hidrotehnice (AACH) (diguri, baraje), exces de umiditate,SV	
0	1	2	3	4
1	85635	SAT SICULENI	râu Olt	23 case, scoala, 1 km DC, 10 ha teren agricol
2	85635	SAT SICULENI	pârâu Racul	20 case , 3 ha teren agricol, 2 podete
3	85635	SAT SICULENI	pârâu Var	18 case , 1 km DC, 1 podet
4	85635	SAT SICULENI	pârâu Gacsonalja	3 case, 1 podet
		SAT SICULENI		2021: strazi km 1,39, Drum Forestier km 1,5
			Acumularea Mesteacănul Bălan Surse de risc: AACH	Instituțiile publice: 2 Agenți economici: 1 Obiectivele afectate: Case și anexe: 33 buc, Străzi: 6,3 km, Teren agricol, pășuni și fâneață 180 ha
			Acumularea FRUMOASA Surse de risc: AACH	Primăria, Școala, Poliția, Grădinița, Cabinet Medical, Biserici, Cămin cultural, magazine, Străzi 2 km, Drumuri National 2,5 km, Drumuri județene 2 km, Căi ferate 2,5 km, Rețele electrice, teren arabil
9	86461	COMUNA CICEU (ro: verificare daca sunt scrise localitatile corect pe râurile respective)		
1	85653	SAT CICEU	râu Olt	60 ha teren agricol
2	85644	SAT CIARACIO	pârâu Seghes	6 case, 8 gospodarii, 4 ha teren agricol, 0.8 km DC, 2 podete
2.1	85644	SAT CIARACIO	râu Olt	
3	85644	SAT CIARACIO	pârâu Beta (Borviz)	DJ 123 F - 1 km
4	85653	SAT CICEU	pârâu Nicolesti	DC 0.5 km
5	85644	SAT CIARACIO	pârâu Stiuca	Drum Exploatare - 2 km
		Acumularea Mesteacănul Bălan Surse de risc: AACH		Obiectivele afectate:- Case și anexe: 42 buc. - Drum exploatare - 3 km, - 2 poduri peste râul Olt,- DJ 123F - 750 m. - Teren agricol. pășuni și fâneață - 170 ha
		Acumularea FRUMOASA Surse de risc: AACH		Ciceu: Primăria, Școala, Poliția. Grădinița, Cabinet Medical, Biserici, Cămin cultural, magazine, Străzi 3 km, Drumuri National 2 km, Drumuri județene 3 km, Rețele electrice, teren arabil Ciaracio: Rețele electrice, teren arabil
10	85074	COMUNA MIHAILENI		
1	85083	SAT MIHAILENI	pârâu Racul	12 case, 6.8 km DC, 30 ha teren agricol 2020: anexe gospodărești (inclusiv beciuri), din care: 10 inundate, podet nr 1 DJ 124 km 0,3. străzi km 3,6 Drum forestier și agricol km 4,87 Pășuni și fânețe ha 1, fantani nr 2
2	85083	SAT MIHAILENI	pârâu Tibre	2 ha teren agricol
		SAT MIHAILENI		2019: case afectate, din care: Inundate (pivnițe) nr. 10 podețe și traversări pietonale nr. 4 Drumuri județene : DJ124 inundat km. 0,7 Drumuri agricole km. 0,2
3	85109	SAT NADEJDEA	pârâu Racul	250 case si anexe gospodaresti, pivnite 15 ha teren agricol ,2.5 km DC 2020: anexe gospodărești (inclusiv beciuri), din care: inundate nr. 2, DJ 124 km 0,6, străzi km 0,8, Drum forestier și agricol km 6,5, Teren arabil ha 5

Nr.crt.	Cod SIRUTA	Comitetul local	Curs de apă/toate cursurile de apă de pe raza localității	Obiective aflate în zone de risc la inundații și accidente la construcții hidrotehnice
			Surse de risc la inundații: avarii și accidente la construcții hidrotehnice (AACH) (diguri, baraje), exces de umiditate,SV	
0	1	2	3	4
4	85109	SAT NADEJDEA SAT NADEJDEA	pârâu Livezi	2 km DJ, 10 ha fânețe 2019: case afectate, din care: Inundate (pivnițe) nr. 6, Podețe și traversări pietonale: nr. 5, Drumuri județene : DJ124 inundat km. 0,7, Pășuni, fânețe ha. 1,5, Drumuri agricole km. 0,3, Drumuri comunale DC 189 km. 0,4 Drumuri forestier Km. 0,5
5	85118	SAT VACARESTI	pârâu Racul	10 case
6	85118	SAT VACARESTI	pârâu Barakasza	5 km DJ
7	85092	SAT LIVEZI	pârâu Rompaca	
8	85092	SAT LIVEZI SAT LIVEZI	pârâu Cad	2019:Podețe și traversări pietonale: nr. 4 Drumuri județene : DJ124 inundat km. 1,1 Drumuri forestier km ,Drumuri comunale DC 111 km 0,5
			Acumularea FRUMOASA Surse de risc: AACH	Mihăileni: Primăria, Școala, Poliția, Grădinița, Cabinet Medical, Biserici, Străzi 14 km, Drumuri Județene 8 km, Căi ferate 6 km, Rețele electrice, teren arabil, Nădejdea: Străzi 1 km, Drumuri Județene 1,5 km, Rețele electrice, teren arabil, Văcărești: Biserici, Străzi 13 km, Drumuri Județene 7 km, Rețele electrice, teren arabil, pășuni
11	84415	COMUNA FRUMOASA		
1	84424	SAT FRUMOASA	pârâu Frumoasa amonte baraj Frumoasa	
2	84424	SAT FRUMOASA	pârâu Solonca amonte baraj Frumoasa	
3	84424	SAT FRUMOASA	pârâu Frumoasa	1752 locuitori, 575 locuinte, 21 obiective socio-economice, 720 bovine, 803 porcine 90 cabaline, 534 ovine, 250 ha teren agricol
4	84451	SAT NICOLESTI	pârâu Nicolesti	5 case , 1 km DC
5	84433	SAT BARZAVA	pârâu Barzava	1 km DC
5.1	84433	SAT BARZAVA	pârâu Nicolesti	
6	84442	SAT FAGETEL	râu Trotus	10 case
			Acumularea FRUMOASA Surse de risc: AACH	sat. Frumoasa: Primăria, Școala, Poliția, Grădinița, Biserici, Străzi 10 km, Drumuri Naționale 5 km, Drumuri Județene 6 km. Rețele electrice, teren arabil, pășuni, sat. Nicolești, Străzi 5 km, Drumuri Naționale 2 km, Rețele electrice, teren arabil, pășuni
12	83320	MUNICIPIUL MIERCUREA CIUC		
1	83339	MUNICIPIUL MIERCUREA CIUC	râu Olt	30 ha teren agricol, 1 pod
2	83357	SAT HARGHITA-BAI	pârâu Capoinas	10 case , 3 ha teren agricol
3	83348	SAT CIBA	pârâu Techera	1 podet, 2 ha teren agricol
3.1	83348	SAT CIBA	pârâu Capoinas	
4	83339	MUNICIPIUL MIERCUREA CIUC	pârâu Sumuleu	40 gospodarii, 1 pod

Nr.crt.	Cod SIRUTA	Comitetul local	Curs de apă/toate cursurile de apă de pe raza localității	Obiective aflate în zone de risc la inundații și accidente la construcții hidrotehnice
			Surse de risc la inundații: avarii și accidente la construcții hidrotehnice (AACH) (diguri, baraje), exces de umiditate,SV	
0	1	2	3	4
5	83339	MUNICIPIUL MIERCUREA CIUC	pârâu Fitod	30 case 1 pod
6	83339	MUNICIPIUL MIERCUREA CIUC	pârâu Pustnic	
7	83339	MUNICIPIUL MIERCUREA CIUC	pârâu Szecsen	10 case
8	83339	MUNICIPIUL MIERCUREA CIUC	Lacul de acumulare Suta	160 ha teren agricol,38 case 110 anexe gospodaresti
9	83366	SAT JIGODIN BAI	râu Olt	
			Acumularea Mesteacănul Bălan Surse de risc: AACH	Miercurea Ciuc: Agenți economici: - S.C. Mineral Quantum S.R.L., Stația de epurare (S.C. Harviz S.R.L.), - S.C. AgocsKerCom S.R.L., S.C.Comod S.R.L. Obiectivele afectate: - Case și anexe: 40 buc, - Străzi: 1,1 km, Teren agricol, pășuni și fâneață: 316 ha Jigodin Bai: Agenți economici: - S.C. Balneo-Mofetta S.R.L., - S.C. Gabi's&Pappa Reale S.R.L. Obiectivele afectate: - Case și anexe: 2 buc, Străzi: 0,2 km, - Teren agricol, pășuni și fâneață: 71 ha
			Acumularea FRUMOASA Surse de risc: AACH	Miercurea-Ciuc: Străzi 3,5 km, Drumuri Naționale 2 km, Rețele electrice, teren arabil, Stație de epurare Jigodin-Băi: Străzi 4 km, Drumuri National 5 km, Căi ferate 4,5 km, Rețele electrice, teren arabil
13	83375	COMUNA PAULENI CIUC		
1	83384	SAT PAULENI CIUC	pârâu Pustnic	
2	83393	SAT DELNITA	pârâu Delnita	20 case , 20 gospodarii 5 ha teren agricol
3	83400	SAT SOIMENI	pârâu Delnita	
3.1	83400	SAT SOIMENI	pârâu Pustnic	
4	83400	SAT SOIMENI	pârâu Aracs	30 case , 60 gospodarii
5	83400	SAT SOIMENI	pârâu Remetea	78 ha teren agricol
14	85680	COMUNA SANCRAIENI		
1	85699	SAT SANCRAIENI	râu Olt	25 case si anexe gospodaresti 0.25 km strazi,65 ha teren agricol
2	85699	SAT SANCRAIENI	pârâu Valea Mare	10 case si anexe gospodaresti 0.1 km strazi,3 km DJ, 40 ha teren agricol
3	85699	SAT SANCRAIENI	pârâu Felsze	15 case, 0.15 km strazi
15	86519	COMUNA SANTIMBRU		
1	85751	SAT SANTIMBRU-BAI		
2	85742	SAT SANTIMBRU	râu Olt	5 case, 30 anexe gospodaresti, 0.3 km DJ, 5 km DC,5 podete,100 ha teren agricol
3	85742	SAT SANTIMBRU	pârâu Chendres	1 casa, 10 anexe gospodaresti 15 ha teren agricol,5 podete,0.5 km DC
4	85742	SAT SANTIMBRU	pârâu Valea Merilor	20 anexe gospodaresti 50 ha teren agricol, 3 podete,1 km DC
16	85840	COMUNA SANSIMION		

Nr.crt.	Cod SIRUTA	Comitetul local	Curs de apă/toate cursurile de apă de pe raza localității	Obiective aflate în zone de risc la inundații și accidente la construcții hidrotehnice
			Surse de risc la inundații: avarii și accidente la construcții hidrotehnice (AACH) (diguri, baraje), exces de umiditate,SV	
0	1	2	3	4
1	85859	SAT SANSIMION	râu Olt	40 ha teren agricol
2	85868	SAT CETATUIA	pârâu Cheres	30 case ,3 km DC
3	85868	SAT CETATUIA	pârâu Fisag (Bancu, Valea Satului)	30 ha teren agricol, 15 case 3 km DC
4	85868	SAT CETATUIA	pârâu Mare	20 ha teren agricol,10 case
17	85788	COMUNA SANMARTIN		
1	85797	SAT SANMARTIN	pârâu Fisag (Bancu, Valea Satului)	30 ha teren agricol 2 case
1.1	85797	SAT SANMARTIN	pârâu Uz	2020: Eroziuni de mal km 0,020 Eroziuni de mal km 0,170 Zid de sprijin (Consiliul Județean) km 0,010 Zid de sprijin (Consiliul Județean) km 0,010 Surpare mal km 0,010 Zid de sprijin (Consiliul Județean) km 0,120 Zid de sprijin (Apele Române) km 0,030 Eroziuni de mal km 0,010 Cadere din lemn buc 1 Surpare de mal km 0,050 case afectate, din care: 10 inundate , podețe nr. 11,podeț nr. 1, străzi Km. 0,5 2019: Podețe 7 buc,Nr. case 5 DJ 123 1,5 km,Teren arabil 36 ha Fânață 30 ha,Lucrare hidrotehnică (deținător: Apele Române) ziduri de sprijin pe pr. Uz 100 ml,DC 6 km
2	85804	SAT CIUCANI	pârâu Uz	1 km DC ,5 case, 2019:Nr. Case 2 Podețe 2 buc, DC 1,5 km Zid de sprijin din piatra langa pr. Ciucani (deținător: pers. fizica) 0,2 km
3	85831	SAT VALEA UZULUI	pârâu Ciucani	5 km DJ, 45 case
4	85831	SAT VALEA UZULUI	pârâu Uz	
18	83981	COMUNA CIUCSANGEORGIU		
1	83990	SAT CIUCSANGEORGIU	pârâu Fisag (Bancu, Valea Satului)	30 case ,60 gospodarii,20 podete, 5 km DC 80 ha teren agricol, 2021: Case, din care: distruse nr. 2, anexe gospodărești (inclusiv beciuri), din care: 2 distruse, pod nr 1, podeț nr 1,DJ 123 C km 4, Străzi km 10, Drum forestier km 46, Eroziuni de mal m 160
2	84022	SAT BANCU	pârâu Fisag (Bancu, Valea Satului)	2021: DJ 123 B km 2, Străzi km 2 Drum forestier km 20
3	84004	SAT ARMASENI	pârâu Toplita	10 ha teren agricol
4	84077	SAT POTIOND	pârâu Fenioved	40 case , 50 gospodarii 30 podete, 10 ha teren agricol,3 km DC
5	84013	SAT ARMASEN NOI	pârâu Fisag (Bancu, Valea Satului)	2021: străzi km 2 42 Drum Forestier km 7 100
6	84059	SAT EGHHERSEC	pârâu Eghhersec	2021: Case, din care: avariate nr. 1, inundate nr. 18 podeț nr 23, DC km 2, străzi km 2 Drum Forestier Km 30,Fântâni buc 12
7	84068	SAT GIURCHE		
8	84031	SAT CIOBANIS	pârâu Ciobanus	
19	86188	COMUNA TUSNAD		

Nr.crt.	Cod SIRUTA	Comitetul local	Curs de apă/toate cursurile de apă de pe raza localității	Obiective aflate în zone de risc la inundații și accidente la construcții hidrotehnice
			Surse de risc la inundații: avarii și accidente la construcții hidrotehnice (AACH) (diguri, baraje), exces de umiditate,SV	
0	1	2	3	4
1	86197	SAT TUSNAD	râu Olt	30 ha teren agricol
2	86197	SAT TUSNAD	pârâu Mitaci	30 case de locuit
2.1	86197	SAT TUSNAD	pârâu Tusnad	2021: anexe gospodărești (inclusiv beciuri), din care: 9 inundate , Colmatare albie pr. Tusnad km 1,4,2019: pod 1 buc, podețe 3 buc Colmatare albie pr. Tusnad 3 km
3	86204	SAT TUSNAD NOU	pârâu Tusnad	25 ha teren agricol, 2019: Fâneață 3 ha Colmatare albie pr. Ravaszpalak 1,5 km Colmatare albie pr. Rotpatak 1 km
4	86213	SAT VRABIA	pârâu Vrabia	10 ha teren agricol 2021: anexe gospodărești (inclusiv beciuri), din care: inundate nr. 10 Colmatare albie pr. Vrabia km 0,4
20	83428	ORAS BAILE TUSNAD		
1	83437	ORAS BAILE TUSNAD	râu Olt	22 gospodarii, moara
2	83446	SAT CARPITUS	pârâu Banyasz	10 gospodarii
2.1	83446	SAT CARPITUS	râu Olt	
3	83446	SAT CARPITUS	pârâu Corbu	Camping Univers
4	83446	SAT CARPITUS	pârâu Komlos	5 gospodarii
21	85289	COMUNA PLAIESII DE JOS		
1	85298	SAT PLAIESII DE JOS	pârâu Casin	23 case ,8 anexe gospodaresti
2	85305	SAT CASINU NOU	pârâu Repatu Mare	10 case, 1 km drum de acces
2.1	85305	SAT CASINU NOU	pârâu Primejdios	2021: DJ km 0,100, fâneață ha 7.8
3	85314	SAT IACOBENI	pârâu Borviz	4 case ,3 ha teren agricol, 1 pod
3.1	85314	SAT IACOBENI	pârâu Casin	2021: Podet buc 3, DJ km 0,5, DC km 0,15, Drum de exploatare km 0,2,Faneata ha 2,2
4	85323	SAT IMPER	pârâu Primejdios	7 case , 2 podețe, 15 ha teren agricol
4.1	85323	SAT IMPER	pârâu Casin	
5	85332	SAT PLAIESII DE SUS	pârâu Drumul Carului	5 case
5.1	85332	SAT PLAIESII DE SUS	pârâu Casin	
6	85332	SAT PLAIESII DE SUS	pârâu Despletit	3 case
6.1	85332	SAT PLAIESII DE SUS	pârâu Repatu Mare	
7	85332	SAT PLAIESII DE SUS	pârâu Carpen	2 case
22	83749	ORAS VLAHITA		
1	83758	ORAS VLAHITA	pârâu Homorodul Mic	halda de zgura,7 gospodarii,1 ha teren agricol 2020: case afectate, din care: 38 inundate , anexe gospodărești (inclusiv beciuri), din care: 60 inundate , poduri nr. 2,drumuri județene km. 0,9, animale moarte (familii de albine+ stupii) nr. 46, teren arabil ha. 2, pășuni, fânețe ha. 2
2	83758	ORAS VLAHITA	pârâu Bogat	
3	83758	ORAS VLAHITA	pârâu Varghis	SC.Metalurgica SA, 50 gospodarii,1.5 km DC
4	83776	SAT MINELE LUETA	pârâu Varghis	20 gospodarii,strand termal, case de vacanta, teren agricol
5	83776	SAT MINELE LUETA	pârâu Baile Homorod	
5.1	83776	SAT MINELE LUETA	pârâu Homorodul Mic	
6	83767	SAT BAILE HOMOROD	pârâu Homorodul Mare	8 case de vacanta
6.1	83767	SAT BAILE HOMOROD	pârâu Homorodul Carbunesti	
6.2	83767	SAT BAILE HOMOROD	pârâu Baile Homorod	
23	84629	COMUNA LUETA		

Nr.crt.	Cod SIRUTA	Comitetul local	Curs de apă/toate cursurile de apă de pe raza localității	Obiective aflate în zone de risc la inundații și accidente la construcții hidrotehnice
			Surse de risc la inundații: avarii și accidente la construcții hidrotehnice (AACH) (diguri, baraje), exces de umiditate,SV	
0	1	2	3	4
1	84638	SAT LUETA	pârâu Homorodul Mic	15 case ,20 anexe gospodaresti,0.5 km DJ 132,5 podete,5 ha teren agricol, 2020: case afectate, din care: 61 inundate Obiective social economice nr. 4,drumuri județene km. 4,pod buc 1,Drum forestier și Drum agricol km. 5,3,teren arabil ha. 2,pășuni, fânețe ha. 8 Lucrare hidrotehnică (deținător: Apele Române) Punte hidrometrică SH Lueta Buc. 1
2	84638	SAT LUETA	pârâu Chirui	7 case, 7 anexe gospodaresti 2 podete, 3.8 km DC,5 ha pasune
3	84638	SAT LUETA	pârâu Sfăirul Mic	pasuni și fâneata
4	84638	SAT LUETA	pârâu Gheopiu	
5	84647	SAT BAILE CHIRUI	pârâu Koves	2021:Casă/Locuință nr. 10 distruse 1, avariate 1, inundate 8, Anexă gospodărească nr. 13 inundate ,DJ132 km 0,5 , podeș nr 1,DC 29 km 0,01, străzi km 0,46, Zid de sprijin ,(pr. Koves- Comuna Lueta) km 0,100,Broziune și prăbușire mal pe pr. Koves km 0,100, atare albă pe pr. Koves km 0,07 Stâlp electric buc 1, Teren arabil ha 2
5.1	84647	SAT BAILE CHIRUI	pârâu Chirui	
6	84647	SAT BAILE CHIRUI	pârâu Varghis	
24	85056	COMUNA MERESTI		
1	85065	SAT MERESTI	pârâu Homorodul Mic	30 case, 50 gospodarii camin cultural, DJ 123: 0.5 km, strazi: Soskut, Posara, Szabok, Templom , 50 ha teren agricol .
2	85065	SAT MERESTI	pârâu Varghis	20 ha teren agricol, 2021: Casă/Locuință : inundate 6, Anexă gospodărească: inundate 1,Pod nr 1, DJ(132, 132A) km 3,1, strazi km 3
3	85065	SAT MERESTI	pârâu Rece	
4	85065	SAT MERESTI	pârâu Almaspataka	25 case, 30 de gospodarii, DJ 123/A, strazi: Barak ,10 ha teren agricol
5	85065	SAT MERESTI	pârâu Galhegy	5 case, 20 gospodarii, strazi comunale 3 ha teren agricol
6	85065	SAT MERESTI	pârâu Nagymal	20 case, 50 de gospodarii,, strazi comunale , 3 ha teren agricol
25	85243	COMUNA OCLAND		
1	85252	SAT OCLAND	pârâu Homorodul Mic	2 case, 30 anexe gospodaresti, 0.3 km DJ 1 podet, 10 ha teren agricol
			pr. Szolgapatak	2021: Podețe nr 3, străzi km 0.3 Teren arabil ha 2
2	85261	SAT CRACIUNEL	pârâu Romanilor	
3	85261	SAT CRACIUNEL	pârâu Ceapa	
3.1	85261	SAT CRACIUNEL	pârâu Homorodul Mic	
4	85261	SAT CRACIUNEL	pârâu Alunis	2020: Casă/Locuință nr.3 inundate ,anexe gospodărești (inclusiv beciuri), din care: 1 inundate , podet nr 1,DC 83 km 1,străzi km 1,13,Drum forestier și agricol km 4,Teren arabil ha 2,Rețele alimentare cu apă și canalizare km 0,5,Surse de alimentare cu apă în sistem centralizat Nr. 1
5	85270	SAT SATU NOU	pârâu Homorodul Mic	
26	84923	COMUNA MARTINIS		

Nr.crt.	Cod SIRUTA	Comitetul local	Curs de apă/toate cursurile de apă de pe raza localității	Obiective aflate în zone de risc la inundații și accidente la construcții hidrotehnice
			Surse de risc la inundații: avarii și accidente la construcții hidrotehnice (AACH) (diguri, baraje), exces de umiditate,SV	
0	1	2	3	4
1	84932	SAT MARTINIS	pârâu Homorodul Mare	20 ha teren agricol
2	84941	SAT ALDEA	pârâu Homorodul Mare	1 pod, 3 gospodarii, 5 ha teren agricol
3	84950	SAT BADENI		
4	84969	SAT CALUGARENI	pârâu Ghipes	4 gospodarii
5	84978	SAT CHINUSU		DC, teren agricol
6	84987	SAT COMANESTI	pârâu Homorodul Mare	6 gospodarii, 5 ha teren agricol
7	84996	SAT GHIPEȘ	pârâu Ghipes	5 gospodarii, 6 ha teren agricol
8	85010	SAT ORASENI	pârâu Daia	15 ha teren agricol
9	85029	SAT PETRENI	pârâu Homorodul Mare	6 ha teren agricol
10	85001	SAT LOCODENI	pr. Locod	2020: Drum comunal km 1,5 străzi km 0,5, podețe buc 2
11	85047	SAT SANPAUL	pârâu Homorodul Mare	15 ha teren agricol
12	85047	SAT SANPAUL	pârâu Varcza	6 gospodarii, 5 ha teren agricol
13	85038	SAT RARES	pârâu Homorodul Mare	5 ha teren agricol
14	84932	SAT MARTINIS	pârâu Ghipes	16 gospodarii, 2020: străzi km 2, podețe buc 3
27	86446	COMUNA COZMENI		
1	85813	SAT COZMENI	pârâu Cozmeni (Fagul Mare)	5 case, 10 gospodarii 2021: Casă/Locuință nr. inundate 8 Strazi Km 0.5, Teren Arabil Ha 13.4
		SAT COZMENI	Paraul Hidpatak	2021: anexe gospodărești (inclusiv beciuri). din care: avariate nr. 70, Podețe DJ113B Nr. 1 DJ km 0,1, DC km 1,27, străzi km 0,23 Drum forestier km 1, fâneata Ha 8,35 Livada (Pomi) buc 9, Eroziuni și prabușire mal m 7, Teren arabil ha 246,84
2	85822	SAT LAZARESTI	pârâu Tusnad	10 ha teren agricol
3	85822	SAT LAZARESTI	Vale nepermanentă Cozmeni Elohagy	5 case, 20 gospodarii 2 km DC, 15 ha teren agricol
28	86479	COMUNA LELICENI		
1	85724	SAT LELICENI	pârâu Fanetelor	3,5 km DC
2	85706	SAT FITOD	pârâu Fitod	70 case, 3 ha teren agricol 3 km DC, 3 podețe, 2 poduri
3	85733	SAT MISENTEA	pârâu Misentea	3 ha pasune și fanete
29	83963	COMUNA CAPALNITA		
1	83972	SAT CAPALNITA	pârâu Homorodul Mic	35 case, 67 anexe gospodărești, 8 km DC, 10 ha teren agricol, 2020: case afectate, din care: inundate nr. 70, anexe gospodărești (inclusiv beciuri), din care: inundate nr. 146, Drum comunal km. 0,8, Străzi km. 4,5, Drum forestier și Drum agricol km. 11 Parohia și biserica Romano Catoică buc 2 pășuni, fânețe ha. 3,2
2	83972	SAT CAPALNITA	pârâu Homorodul Carbonești	5 ha teren agricol, 1 km DC
3	83972	SAT CAPALNITA	pârâu Baile Homorod	8 case, 3 ha teren agricol
4	83972	SAT CAPALNITA	pârâu Homorodul Mare	12 case, 1 pod
BAZINUL HIDROGRAFIC MUREȘ - TÂRNAVA MICĂ				
30	84175	COMUNA CORUND		
1	84184	SAT CORUND	pârâu Chebeled	25 case, 25 gospodarii, cămin cultural, sediu PSI
2	84184	SAT CORUND	pârâu Corund (Tarnava Mica) Revărsare	5 ha teren agricol

Nr.crt.	Cod SIRUTA	Comitetul local	Curs de apă/toate cursurile de apă de pe raza localității	Obiective aflate în zone de risc la inundații și accidente la construcții hidrotehnice
			Surse de risc la inundații: avarii și accidente la construcții hidrotehnice (AACH) (diguri, baraje), exces de umiditate,SV	
0	1	2	3	4
3	84184	SAT CORUND	pârâu Eszak Revărsare	5 case, 5 gospodării, 2020 - eroziuni de mal - 0,02 km, șanț colmatat - 0,965 km, 2 podețe, 0,5 km străzi
4	84184	SAT CORUND	pârâu Sugo, Revărsare	15 gospodării
5	84184	SAT CORUND	pârâu Elves	-
6	84184	SAT CORUND	pârâu Vapa	-
7	84184	SAT CORUND	pârâu Felso Kodacs	-
8	84184	SAT CORUND	pârâu Sacadat	-
9	84228	SAT VALEA LUI PAVEL	pârâu Pietros	-
10	84228	SAT VALEA LUI PAVEL	pârâu Corund (Tarnava Mica) Revărsare	- istoric nu s-au produs inundații deosebite
11	84219	SAT FANTANA BRAZILOR	pârâu Corund (Tarnava Mica) Revărsare	-
12	84193	SAT ATIA		-
31	85341	COMUNA PRAID		
1	85350	SAT PRAID	râu Tarnava Mica Revărsare	12 case, 15 anexe gospodărești 25 ha teren agricol
2	85350	SAT PRAID	pârâu Corund (Tarnava Mica) Revărsare	-
3	85350	SAT PRAID	pârâu Szenegeto, Revărsare	7 case
4	85350	SAT PRAID	pârâu Praid, Revărsare	10 case, anexe gospodărești
5	85350	SAT PRAID	pr. Harom, pr. Nagy Iaz	2020 - 8 podețe, 1,7 km străzi
6	85387	SAT OCNA DE JOS	pârâu Corund (Tarnava Mica) Revărsare	4 case, 4 anexe gospodărești, 50 ha teren agricol, 2020 - 5 podețe, 1,5 km străzi
7	85387	SAT OCNA DE JOS	pârâu Kis, nepermanent	-
8	85387	SAT OCNA DE JOS	pârâu Ocna, Revărsare	5 case
9	85396	SAT OCNA DE SUS	pârâu Corund (Tarnava Mica) Revărsare	- istoric nu s-au produs inundații deosebite
10	85396	SAT OCNA DE SUS	pârâu Suga, Revărsare	-
11	85396	SAT OCNA DE SUS	pârâu Lestyán, nepermanent	-
12	85396	SAT OCNA DE SUS	pârâu Kodaros Revărsare	6 case, DC, 2020 - 1,7 km străzi, 4,035 km DF, 8 case, 12 anexe gospodărești
13	85396	SAT OCNA DE SUS	pârâu Likas, nepermanent	-
14	85396	SAT OCNA DE SUS	pârâu Tibahalma, nepermanent	-
15	85396	SAT OCNA DE SUS	pârâu Fabian, nepermanent	-
16	85369	SAT BECAS	pârâu Miclaus	- istoric nu s-au produs inundații deosebite
17	85403	SAT SASVERES	râu Tarnava Mica, Revărsare	
18	85378	SAT BUCIN	râu Tarnava Mica, Revărsare	
32	83785	COMUNA ATID		
1	83794	SAT ATID	pârâu Cusmed Revărsare	10 case, 3 ha teren agricol 0.6 km DC, 5 gospodării, 2020 - 2,8 km DJ 134 A, 2 podețe DJ, 1,5 km DJ 135, 1 podeț
2	83794	SAT ATID	pârâu Boros, Revărsare	- istoric nu s-au produs inundații deosebite
3	83794	SAT ATID	pârâu Matei, Revărsare	- istoric nu s-au produs inundații deosebite
4	83794	SAT ATID	pârâu Valea Sarata, Revărsare	- istoric nu s-au produs inundații deosebite
5	83794	SAT ATID	pârâu Firtus, Revărsare	- istoric nu s-au produs inundații deosebite
6	83794	SAT ATID	pârâu Nisipos	- istoric nu s-au produs inundații deosebite
7	83794	SAT ATID	pârâu Somos	- istoric nu s-au produs inundații deosebite
8	83794	SAT ATID	pârâu Moara	- istoric nu s-au produs inundații deosebite
9	83810	SAT CUSMED	pârâu Cusmed, Revărsare	7 case, 5 gospodării, 0,3 km DC
10	83810	SAT CUSMED	pârâu Sas, Revărsare	1 casa, 1 gospodărie
11	83838	SAT SICLOD	pârâu Piatra	- istoric nu s-au produs inundații deosebite
12	83838	SAT SICLOD	pârâu Cseremes	- istoric nu s-au produs inundații deosebite
13	83838	SAT SICLOD	pârâu Solocma	- istoric nu s-au produs inundații deosebite

Nr.crt.	Cod SIRUTA	Comitetul local	Curs de apă/toate cursurile de apă de pe raza localității	Obiective aflate în zone de risc la inundații și accidente la construcții hidrotehnice
			Surse de risc la inundații: avarii și accidente la construcții hidrotehnice (AACH) (diguri, baraje), exces de umiditate, SV	
0	1	2	3	4
14	83838	SAT SICLUD	pârâu Siclod	16 case, 15 gospodarii, 1 km DC
15	83829	SAT INLACENI	pârâu Moara	- istoric nu s-au produs inundații deosebite
16	83829	SAT INLACENI	pârâu Moșoro	- istoric nu s-au produs inundații deosebite
17	83829	SAT INLACENI	pârâu Kocs	- istoric nu s-au produs inundații deosebite
18	83829	SAT INLACENI	pârâu Goariu	- istoric nu s-au produs inundații deosebite
19	83801	SAT CRISENI	pârâu Cusmed Revărsare	7 case, 5 ha teren agricol, 0,2 km DJ, 0,65 km DC, 8 gospodarii, 2020 - 2 podețe, 1 pod, 1 km DC, 5,5 km străzi, 17 case, 0,4 ha teren arabil, 1,5 ha fânețe
20	83801	SAT CRISENI	pârâu Suvényes Revărsare	1 casa, 2 gospodarii
21	83801	SAT CRISENI	pârâu Felsovolgy (Valea Albiei) Revărsare	1 casa
BAZINUL HIDROGRAFIC MUREȘ - TÂRNAVA MARE				
COMUNA VARSAG				
33	86311			
1	86320	SAT VARSAG	râu Tarnava (Tarnava Mare)	- istoric nu s-au produs inundații deosebite
2	86320	SAT VARSAG	pârâu Varsag	- istoric nu s-au produs inundații deosebite
3	86320	SAT VARSAG	pârâu Fantana Mare	- istoric nu s-au produs inundații deosebite 2019 - 9 km DC
4	86320	SAT VARSAG	pârâu Tartod	- istoric nu s-au produs inundații deosebite
5	86320	SAT VARSAG	pârâu Creana Mica	- istoric nu s-au produs inundații deosebite
6	86320	SAT VARSAG	pârâu Cald	- istoric nu s-au produs inundații deosebite
7	86320	SAT VARSAG		2020 - 5,5 km DC
34	86366			
COMUNA ZETEA				
1	86375	SAT ZETEA	râu Tarnava (Tarnava Mare) Revărsare	46 gospodarii, 2 obiective sociale 1 sediu administrativ, 1,2 km DC și DJ 2 surse poluare
2	86428	SAT SUB CETATAE	râu Tarnava (Tarnava Mare) Revărsare	364 gospodarii, 1 obiectiv social 1 sediu administrativ, 1,2 km DC și DJ 3 surse poluare
3	86428	SAT SUB CETATAE	pârâu Bautor (Ivo)	- istoric nu s-au produs inundații deosebite
4	86428	SAT SUB CETATAE	pârâu Desag	- istoric nu s-au produs inundații deosebite
5	86428	SAT SUB CETATAE	pârâu Nodaso	- istoric nu s-au produs inundații deosebite
6	86428	SAT SUB CETATAE	Acumularea permanentă Zetea	
7	86428	SAT SUB CETATAE	pârâu Senced	- istoric nu s-au produs inundații deosebite
8	86428	SAT SUB CETATAE	pârâu Sopot (Sugo), Revărsare	- istoric nu s-au produs inundații deosebite
9	86400	SAT POIANA TARNAVEI	pârâu Soimul	- istoric nu s-au produs inundații deosebite
10	86400	SAT POIANA TARNAVEI	pârâu Putred	- istoric nu s-au produs inundații deosebite
11	86400	SAT POIANA TARNAVEI	pârâu Sicasau	- istoric nu s-au produs inundații deosebite
12	86400	SAT POIANA TARNAVEI	pârâu Palos	- istoric nu s-au produs inundații deosebite
13	86419	SAT SICASAU	pârâu Bacu	- istoric nu s-au produs inundații deosebite
14	86419	SAT SICASAU	pârâu Sicasau. Revărsare	14 gospodarii, 0,12 km DC și DJ
15	86419	SAT SICASAU	pârâu Botul (Apa Pistrangos)	- istoric nu s-au produs inundații deosebite
16	86419	SAT SICASAU	pârâu Valea Rasunetului	- istoric nu s-au produs inundații deosebite
17	86419	SAT SICASAU	pârâu Sobosa	- istoric nu s-au produs inundații deosebite
18	86419	SAT SICASAU	pârâu Salamas	- istoric nu s-au produs inundații deosebite
19	86419	SAT SICASAU	pârâu Fagul Rosu	- istoric nu s-au produs inundații deosebite
20	86384	SAT DESAG	pârâu Sopot (Sugo)	- istoric nu s-au produs inundații deosebite
21	86384	SAT DESAG	pârâu Desag	- istoric nu s-au produs inundații deosebite
22	86384	SAT DESAG	pârâu Sopotul Noroios	- istoric nu s-au produs inundații deosebite
23	86393	SAT IZVOARE	pârâu Bautor (Ivo), Revărsare	14 gospodarii, 0,12 km DC și DJ
24	86393	SAT IZVOARE	pârâu Fagul Inalt	- istoric nu s-au produs inundații deosebite
25	86393	SAT IZVOARE	pârâu Sopot (Sugo)	- istoric nu s-au produs inundații deosebite
26	86393	SAT IZVOARE	pârâu Filia	- istoric nu s-au produs inundații deosebite
35	83151			
COMUNA BRADESTI				

Nr.crt.	Cod SIRUTA	Comitetul local	Curs de apă/toate cursurile de apă de pe raza localității	Obiective aflate în zone de risc la inundații și accidente la construcții hidrotehnice
			Surse de risc la inundații: avarii și accidente la construcții hidrotehnice (AACH) (diguri, baraje), exces de umiditate,SV	
0	1	2	3	4
1	83160	SAT BRADESTI	râu Tarnava (Tarnava Mare) Revărsare	24 gospodarii, 4 obiective sociale 2 sedii administrative 1.2 km DC si DJ,2 surse poluare
2	83160	SAT BRADESTI	pârâu Bradesti Revărsare	14 gospodarii,1 obiectiv social, 1 sediu administrativ, 0.12 km DC si DJ,2019 - 5 km drum exploatare, 0,05 km străzi, 2 - subtraversări 2020 - 7 km drum exploatare, 1,7 km străzi
3	83179	SAT TARNOVITA	râu Tarnava (Tarnava Mare) Revărsare	24 gospodarii, 4 obiective sociale 2 sedii administrative, 1.2 km DC si DJ 2 surse poluare
36	83133	MUNICIPIUL ODORHEIU SECIUIESC		
1	83142	MUNICIPIUL ODORHEIU SECIUIESC	râu Tarnava (Tarnava Mare) Revărsare	3 case, 3 gospodarii,casa de cultura, gradinita 1 obiectiv economic, 2019 - 1 obiectiv social și administrativ - cinematograful - 280 mp, 2020 - 1 Ob. Soc. Adm (Scoala gim. Tompa Laszlo), 4 podete, 0,2 km DC27, 0,2 km străzi, 0,1 km drum agricol, 0,2 km DC 33, 0,2 ha teren arabil
2	83142	MUNICIPIUL ODORHEIU SECIUIESC	pârâu Sarat Revărsare	15 case,10 gospodarii,1 obiectiv economic 3 podete
3	83142	MUNICIPIUL ODORHEIU SECIUIESC	pârâu Varga Revărsare	20 case,15 gospodarii,2 obiective sociale 5 obiective economice,3 poduri, 1 cladire
4	83142	MUNICIPIUL ODORHEIU SECIUIESC	pârâu Busniac (Busjac) Revărsare	12 case,10 gospodarii,gradinita 1 podet,0.5 ha teren agricol
5	83142	MUNICIPIUL ODORHEIU SECIUIESC	Acumularea permanenta Zetea	
6	83142	MUNICIPIUL ODORHEIU SECIUIESC	pârâu Feheres Revărsare	30 case,15 gospodarii, 5 obiective economice, 1 pod, 20 ha teren arabil
7	83142	MUNICIPIUL ODORHEIU SECIUIESC	pârâu Arpad Revărsare	30 case,10 gospodarii 10 ha teren agricol
8	83142	MUNICIPIUL ODORHEIU SECIUIESC	pârâu Rezarka Revărsare	2 obiective economice 3 ha teren agricol
9	83142	MUNICIPIUL ODORHEIU SECIUIESC	pârâu Tanya Revărsare	2 obiective economice ,retea electrica 0.5 ha teren arabil
10	83142	MUNICIPIUL ODORHEIU SECIUIESC	pârâu Felsolok Revărsare	1 obiectiv economic 20 ha teren arabil
11	83142	MUNICIPIUL ODORHEIU SECIUIESC	pârâu Nagyvolgy Revărsare	1 ha teren arabil
12	83142	MUNICIPIUL ODORHEIU SECIUIESC	Torent Cadiseni, Revărsare Scurgeri de pe versanți	10 case 5 gospodarii, drum
13	83142	MUNICIPIUL ODORHEIU SECIUIESC	Torent 1 Sambatesti, Revărsare Scurgeri de pe versanți	5 case ,3 gospodarii 2 podete
14	83142	MUNICIPIUL ODORHEIU SECIUIESC	Torent 2 Sambatesti, Revărsare,Scurgeri de pe versanți	2 case, 2 gospodarii drum
15	83142	MUNICIPIUL ODORHEIU SECIUIESC	Torent 3 Sambatesti, Revărsare, Scurgeri de pe versanți	10 case,5 gospodarii,drum ,CF
16	83142	MUNICIPIUL ODORHEIU SECIUIESC	Torent 1 Beclean Revărsare, SV	5 case, 3 gospodarii

Nr.crt.	Cod SIRUTA	Comitetul local	Curs de apă/toate cursurile de apă de pe raza localității	Obiective aflate în zone de risc la inundații și accidente la construcții hidrotehnice
			Surse de risc la inundații: avarii și accidente la construcții hidrotehnice (AACH) (diguri, baraje), exces de umiditate,SV	
0	1	2	3	4
17	83142	MUNICIPIUL ODORHEIU SECIUIESC	Torent 2 Beclean, Revărsare Scurgeri de pe versanți	1 casa, 1 gospodarie ,gradinita,casa de cultura,4 obiective economice, drum
18	83142	MUNICIPIUL ODORHEIU SECIUIESC	Torent Cserenhat Revărsare,Scurgeri de pe versanți	drum
19	83142	MUNICIPIUL ODORHEIU SECIUIESC		2020 - 0,71 km străzi
37	86501	COMUNA SATU MARE		
1	83188	SAT SATU MARE	pârâu Bradesti Revărsare	6 gospodarii, 0,2 km DC 2019 - zid de sprijin 0,02 km, gabioane SGA Mureș - 0,01 km, gabioane Satu Mare - 0,02 km, DC - 0,01 km, erozine de mal 0.15 km, 0,02 KM DC 231, 0,5 km străzi
2	83188	SAT SATU MARE	pârâu Bradestii Mari	- istoric nu s-au produs inundații deosebite
3	83188	SAT SATU MARE	pârâu Telesiu	- istoric nu s-au produs inundații deosebite
4	83188	SAT SATU MARE	pârâu Zmeura	- istoric nu s-au produs inundații deosebite
38	83197	COMUNA FELICENI		
1	83204	SAT FELICENI	râu Tarnava (Tarnava Mare) Revărsare	11 gospodarii 60 ha fanete
2	83204	SAT FELICENI	pârâu Valea Mocear	- istoric nu s-au produs inundații deosebite
3	83204	SAT FELICENI	pârâu Gorom, Revărsare	18 case si gospodarii
4	83204	SAT FELICENI	Acumularea permanenta Zetea	SGA Mures
5	83204	SAT FELICENI	pârâu Lacul	- istoric nu s-au produs inundații deosebite
6	83222	SAT ARVATENI	pârâu Gorom Revărsare	- istoric nu s-au produs inundații deosebite
7	83222	SAT ARVATENI	pârâu Somos	- istoric nu s-au produs inundații deosebite
8	83213	SAT ALEXANDRITA	pârâu Luna, pr. Surdok	- istoric nu s-au produs inundații deosebite 2020 - 4 case, 3 podete, 0,7 km DC
9	83231	SAT CIRESANI	pârâu Cireseni	- istoric nu s-au produs inundații deosebite 2020 - 1 subtraversare
10	83240	SAT FORTENI	pârâu Cireseni Revărsare	19 case si gospodarii 2020 - 2 podete, 0,05 km străzi
11	83259	SAT HOGHIA	pârâu Cireseni, Revărsare	32 case si gospodarii
12	83268	SAT OTENI	râu Tarnava (Tarnava Mare)	- istoric nu s-au produs inundații deosebite
12	83268	SAT OTENI	pârâu Hodos Revărsare	6 case si gospodarii 2020 - 16 case, 1 stație de pompare, 80 ml gabioane, 1 obiectiv economic (heleşteu)
14	83277	SAT POLONITA	pârâu Sarat, Revărsare	- istoric nu s-au produs inundații deosebite
15	83277	SAT POLONITA	pârâu Cu Salcii Revărsare	- istoric nu s-au produs inundații deosebite
16	83286	SAT TAURENI	râu Tarnava (Tarnava Mare)	- istoric nu s-au produs inundații deosebite
17	83286	SAT TAURENI	pârâu Cireseni, Revărsare	25 case si gospodarii
18	83295	SAT TELEAC	pârâu Blond, pr. Surdok	- istoric nu s-au produs inundații deosebite 2020 - 5 case, 1 obiectiv social administrativ (lăptăria), 0,3 km DC, 0,2 km străzi, 2 podete
19	83295	SAT TELEAC	pârâu Mesteacănul	- istoric nu s-au produs inundații deosebite
20	83302	SAT VALENI	pârâu Gorom, Revărsare	12 case si gospodarii
32	83302	SAT VALENI	pârâu Strugurelu, Revărsare	- istoric nu s-au produs inundații deosebite
39	85127	COMUNA MUGENI		
1	85136	SAT MUGENI	râu Tarnava (Tarnava Mare) Revărsare	28 gospodarii 2 ha teren agricol
2	85136	SAT MUGENI	pârâu Beta Revărsare	73 gospodarii, 0,6 km strazi,0,6 km retea apa, 0,6 km retea gaze, 30 ha gradini
3	85136	SAT MUGENI	Acumularea permanenta Zetea	SGA MUREȘ

Nr.crt.	Cod SIRUTA	Comitetul local	Curs de apă/toate cursurile de apă de pe raza localității	Obiective aflate în zone de risc la inundații și accidente la construcții hidrotehnice
			Surse de risc la inundații: avarii și accidente la construcții hidrotehnice (AACH) (diguri, baraje), exces de umiditate, SV	
0	1	2	3	4
4	85136	SAT MUGENI	pârâu Mugeni	-
5	85136	SAT MUGENI	pr. Tișanilor	2020 - 0,02 km DC 15, 0,03 km DC 18
6	85145	SAT ALUNIS	râu Tarnava (Tarnava Mare) Revărsare	5 gospodării, 1 km DC, 0,5 km retea gaz, 0,5 km retea apă, 5 ha teren agricol
7	85145	SAT ALUNIS	pârâu Kovacsi	15 gospodării, 0,5 km DC
8	85181	SAT DOBENI	pârâu Taietura	- istoric nu s-au produs inundații deosebite
9	85181	SAT DOBENI	pârâu Vagasi Revărsare	22 gospodării, 0,4 km DC 0,2 km retea apă, 0,4 km retea gaz 0,1 km retea electrică
10	85154	SAT BETA	pârâu Beta	- istoric nu s-au produs inundații deosebite
11	85154	SAT BETA	pârâu Pici	- istoric nu s-au produs inundații deosebite
12	85172	SAT DEJUTIU	pârâu Decsfalvi	- istoric nu s-au produs inundații deosebite
13	85190	SAT LUTITA	pârâu Kecskes	- istoric nu s-au produs inundații deosebite
14	85190	SAT LUTITA	pârâu Caprelor	- istoric nu s-au produs inundații deosebite
15	85190	SAT LUTITA	pârâu Langas	- istoric nu s-au produs inundații deosebite
16	85207	SAT MATISENI	pârâu Kecskes	- istoric nu s-au produs inundații deosebite 2020 - 1 km DC
17	85207	SAT MATISENI	pârâu Matisfalvi	- istoric nu s-au produs inundații deosebite
18	85234	SAT TAIETURA	pârâu Taietura	- istoric nu s-au produs inundații deosebite
19	85234	SAT TAIETURA	pârâu Cigany	- istoric nu s-au produs inundații deosebite
40	83525	ORAS CRISTURU SECUIESC		
1	83534	ORAS CRISTURU SECUIESC	râu Tarnava (Tarnava Mare)	-
2	83534	ORAS CRISTURU SECUIESC	pârâu Goagiu Revărsare	2 case 0,5 ha teren agricol
3	83534	ORAS CRISTURU SECUIESC	pârâu "Volgyarka"	- istoric nu s-au produs inundații deosebite
4	83534	ORAS CRISTURU SECUIESC	Pr. "Sosarok"	- istoric nu s-au produs inundații deosebite 2019 - 1 podet
5	83534	ORAS CRISTURU SECUIESC	Acumularea permanenta Zetea	
6	83534	ORAS CRISTURU SECUIESC	pârâu Feernic Revărsare	6 case, 14 garaje 3 blocuri (subsol), 35 ha teren agricol 0,5 km DN, 0,8 km DJ, 0,7 km CF,
7	83534	ORAS CRISTURU SECUIESC	pârâu Lung (Hoszuaszoarka)	- istoric nu s-au produs inundații deosebite
8	85163	SAT BETESTI	râu Tarnava (Tarnava Mare)	- istoric nu s-au produs inundații deosebite
9		SAT BEJENI	râu Tarnava (Tarnava Mare) Revărsare	4 case 1,6 ha teren agricol
10	83543	SAT FILIAS	râu Tarnava (Tarnava Mare)	- istoric nu s-au produs inundații deosebite
11	83543	SAT FILIAS	pârâu Biserica (Teplomarka)	- istoric nu s-au produs inundații deosebite
41	84380	COMUNA DARJIU		
1	84399	SAT DARJIU	pârâu Copolnitei	- istoric nu s-au produs inundații deosebite
2	84399	SAT DARJIU	pârâu Tacsar, Revărsare	6 gospodării
3	84399	SAT DARJIU	pârâu Mare	- istoric nu s-au produs inundații deosebite
4	84399	SAT DARJIU	pârâu Faneata	- istoric nu s-au produs inundații deosebite
5	84399	SAT DARJIU	pârâu Pietrisului	- istoric nu s-au produs inundații deosebite
6	84399	SAT DARJIU	pârâu Tocear, Revărsare	6 gospodării
7	84399	SAT DARJIU	pârâu Banul	- istoric nu s-au produs inundații deosebite
8	84406	SAT MUJNA	pârâu Ceru	- istoric nu s-au produs inundații deosebite
9	84406	SAT MUJNA	pârâu Satului, Revărsare	5 gospodării
10	84406	SAT MUJNA	pârâu Faneata	- istoric nu s-au produs inundații deosebite

Nr.crt.	Cod SIRUTA	Comitetul local	Curs de apă/toate cursurile de apă de pe raza localității	Obiective aflate în zone de risc la inundații și accidente la construcții hidrotehnice
			Surse de risc la inundații: avarii și accidente la construcții hidrotehnice (AACH) (diguri, baraje), exces de umiditate,SV	
0	1	2	3	4
11	84406	SAT MUJNA	pârâu Cabalas Revărsare	- istoric nu s-au produs inundații deosebite
12	84406	SAT MUJNA	pârâu Podul	- istoric nu s-au produs inundații deosebite
12	84406	SAT MUJNA	pârâu Mare	5 gospodarii
42	85582	COMUNA SECUIENI		
1	85591	SAT SECUIENI	râu Tarnava (Tarnava Mare) Revărsare	18 case, 24 gospodarii, 15 ha teren agricol, 0.5 km retea gaz, 0.5 km retea electrica, 0.5 km retea telefonie, 0.4 km DC, 0.45 km CF, 1 pod
2	85608	SAT BODOGAIA	râu Tarnava (Tarnava Mare) Revărsare	130 case, 148 gospodarii, 72 ha teren agricol, 3.5 km retea gaz, 3.5 km retea electrica, 3.5 km retea telefonie 1 podet, camin cultural, gradinita, 0.8 km DC
3	85608	SAT BODOGAIA	pârâu Sos. Revărsare	2 ha teren agricol; 1 podet
4	85608	SAT BODOGAIA	pârâu Surducul (Gyar)	- istoric nu s-au produs inundații deosebite
5	85617	SAT ELISENI	pârâu Eliseni (Magyoroş) Revărsare	78 case, 92 gospodarii, 1 km retea gaz, 1.5 km retea electrica, 1.5 km retea telefonie, 74 ha teren agricol, 0.5 km DC, 1 podet, 1 pod, 2 obiective economice
6	85617	SAT ELISENI	pârâu Alunusul	- istoric nu s-au produs inundații deosebite
7	85617	SAT ELISENI	pârâu Furi Arka, Revărsare	2 case, 4 gospodarii, 1 podet
8	85617	SAT ELISENI	pârâu Csasylod Arka, Revărsare	- istoric nu s-au produs inundații deosebite
43	85467	COMUNA SACEL		
1	85476	SAT SACEL	pârâu Eliseni (Magyoros) Revărsare	10 case, 14 gospodarii, 1 podet, 2 poduri, scoala, politia dispensar veterinar, brutarie, 1.2 km DC, 8 ha teren agricol
2	85476	SAT SACEL	pârâu Soimusul Mare	- istoric nu s-au produs inundații deosebite
3	85476	SAT SACEL	pârâu Soimusul Mic	- istoric nu s-au produs inundații deosebite
4	85476	SAT SACEL		2020 - 2 podețe, 2,05 km străzi, 0,05 km apărări de mal - gabioane (Primărie), 0,1 km teren arabil
5	85500	SAT UILAC	pârâu Uilac	- istoric nu s-au produs inundații deosebite
6	85519	SAT VIDACUT	pârâu Eliseni (Magyoros) Revărsare	4 ha teren agricol, 2020 - 2 case avariate, 3 km drum exploatare, 2 podețe
7	85519	SAT VIDACUT	pârâu Valea Rachitei	- istoric nu s-au produs inundații deosebite
8	85485	SAT SOIMUSU MARE	pârâu Soimusul Mare Revărsare	5 case, 1 ha teren agricol 1 podet, 2020 - 3 km DF, 2 km străzi, 2 podețe
9	85494	SAT SOIMUSU MIC	pârâu Soimusul Mic Revărsare pr. Mogyoros	10 case, 2 ha teren agricol, 1 podet 2020 - 4,5 km drum exploatare, 0,1 km zid de sprijin, 1 ha teren arabil, 1 km străzi
10	85494	SAT SOIMUSU MIC	pârâu Koncok	- istoric nu s-au produs inundații deosebite
44	86222	COMUNA ULIES		
1	86231	SAT ULIES	pârâu Hodos	- istoric nu s-au produs inundații deosebite
2	86231	SAT ULIES	pârâu Iasu	- istoric nu s-au produs inundații deosebite
3	86240	SAT DAIA	pârâu Daia, pr. Obrănești	- istoric nu s-au produs inundații deosebite 2020 - 1 casă, 1 pod, 4 podețe, 2 stâlpi electricitate, 5,6 km DC
4	86240	SAT DAIA	pârâu Badeni	- istoric nu s-au produs inundații deosebite
5	86240	SAT DAIA	pârâu Perilor	- istoric nu s-au produs inundații deosebite
6	86259	SAT IASU	pârâu Iasu	- istoric nu s-au produs inundații deosebite
7	86268	SAT IGHIU	pârâu Ighiu	- istoric nu s-au produs inundații deosebite
8	86277	SAT NICOLESTI	pârâu Hodos	2020 - 2 case, 1 anexă gospodărească, 1 pod, 1 rețea de alimentare cu apă (câmin de goitre),
9	86277	SAT NICOLESTI	pârâu Blond	
10	86277	SAT NICOLESTI	pârâu Mic	- istoric nu s-au produs inundații deosebite

Nr.crt.	Cod SIRUTA	Comitetul local	Curs de apă/toate cursurile de apă de pe raza localității	Obiective aflate în zone de risc la inundații și accidente la construcții hidrotehnice
			Surse de risc la inundații: avarii și accidente la construcții hidrotehnice (AACH) (diguri, baraje), exces de umiditate,SV	
0	1.	2	3	4
11	86286	SAT OBRANESTI	pârâu Obranesti	istoric nu s-au produs inundații deosebite 2020-1 casă, 1 pod, 0,32ha teren arabii, 3ha pășuni și fânețe. 3 km DJ 133. 0.05 km DJ 133A
12	86295	SAT PETECU	pârâu Palos	- istoric nu s-au produs inundații deosebite
13	86302	SAT VASILENI	pârâu Mic	- istoric nu s-au produs inundații deosebite
45	83847	COMUNA AVRAMESTI		
1	83856	SAT AVRAMESTI	pârâu Goagiu, pr. Zongota	- istoric nu s-au produs inundații deosebite 2020 - 1 casă, 0,25 km DJ, 1 podeț DJ, 2 pasarele pietonale din lemn, 1 podeț, 0,5 km străzi, 0,8 ha teren arabii, 0,3 ha fânețe
2	83856	SAT AVRAMESTI	pârâu Malom	- istoric nu s-au produs inundații deosebite
3	83856	SAT AVRAMESTI	pârâu Koncsar Revărsare	4 case, 6 gospodarii, 0.6 ha teren agricol 1 podeț
4	83856	SAT AVRAMESTI		2020 - 1,75 km străzi
5	83865	SAT ANDREENI	pârâu Goagiu, Revărsare	0.4 ha teren agricol 3 case, 4 gospodarii
6	83865	SAT ANDREENI	pârâu Fulop	- istoric nu s-au produs inundații deosebite
7	83874	SAT CEHESTI	pârâu Goagiu, Revărsare	1.2 ha teren agricol
8	83874	SAT CEHESTI	pârâu Valea Paduricii (Ligetarka) Revărsare	13 case, 17 gospodarii 2.5 ha teren agricol
9	83874	SAT CEHESTI	pârâu Falca (Tohely) Revărsare	2 case, 2 gospodarii 1.5 ha teren agricol
10	83892	SAT FIRTANUS	pârâu Goagiu	- istoric nu s-au produs inundații deosebite
11	83892	SAT FIRTANUS	pârâu Jacot (Zsakod) Revărsare	1.3 ha teren agricol
12	83892	SAT FIRTANUS	pârâu Volgy, Revărsare	1 ha teren agricol
13	83883	SAT GOAGIU	pârâu Goagiu, Revărsare	1.2 ha teren agricol
14	83883	SAT GOAGIU	pârâu Zongota, Revărsare	0.5 ha teren agricol
15	83909	SAT LAZ FIRTANUS	pârâu Lot	- istoric nu s-au produs inundații deosebite
16	83918	SAT LAZ SOIMUS		- istoric nu s-au produs inundații deosebite
17	83927	SAT MEDISORU MIC	pârâu Goagiu	- istoric nu s-au produs inundații deosebite
18	83927	SAT MEDISORU MIC	pârâu Mezo	- istoric nu s-au produs inundații deosebite
46	86487	COMUNA PORUMBENI		
1	85216	SAT PORUMBENII MARI	pârâu Tarnava (Tarnava Mare) Revărsare	50 ha teren agricol, 1 km DC, 3 podete, 0.25 km CF, 0.5 km retea gaz
2	85216	SAT PORUMBENII MARI	pârâu Tulbure	- istoric nu s-au produs inundații deosebite
3	85216	SAT PORUMBENII MARI	pârâu Mare Revărsare	15 gospodarii, 10 ha teren agricol, 0.3 km DC 0.05 km retea apa, 2020 - 1 ob social adm. (Școala Gimnazială) - 1, 40 ml zid de sprijin, 100 ml protecția la anrocamente, 0,3 ha teren arabii
4	85216	SAT PORUMBENII MARI	pârâu Mic Revărsare	5 gospodarii, 1 podeț 4 ha teren agricol
5	85216	SAT PORUMBENII MARI	pârâu Taietura Revărsare	0.6 km DJ, 12 ha teren agricol SC Gubacs SRL, 0.2 km DC, 2 poduri
6	85225	SAT PORUMBENII MICI	pârâu Tarnava (Tarnava Mare) Revărsare	3 gospodarii, 35 ha teren agricol 0.25 km DJ, 0.5 km DC
7	85225	SAT PORUMBENII MICI	pârâu Berea	- istoric nu s-au produs inundații deosebite
8	85225	SAT PORUMBENII MICI	pârâu Mota Revărsare	5 gospodarii 0.8 ha teren agricol
47	85984	COMUNA SIMONESTI		
1	85993	SAT SIMONESTI	pârâu Feernic	- istoric nu s-au produs inundații deosebite
2	85993	SAT SIMONESTI	pârâu Turdeni	- istoric nu s-au produs inundații deosebite
3	85993	SAT SIMONESTI	pârâu Bencior	- istoric nu s-au produs inundații deosebite
4	85993	SAT SIMONESTI	pârâu Marul	- istoric nu s-au produs inundații deosebite

Nr.crt.	Cod SIRUTA	Comitetul local	Curs de apă/toate cursurile de apă de pe raza localității	Obiective aflate în zone de risc la inundații și accidente la construcții hidrotehnice
			Surse de risc la inundații: avarii și accidente la construcții hidrotehnice (AACH) (diguri, baraje), exces de umiditate,SV	
0	1	2	3	4
5	85993	SAT SIMONESTI	pârâu Nicoleni	- istoric nu s-au produs inundații deosebite
6	85993	SAT SIMONESTI	paean Rezarka	- istoric nu s-au produs inundații deosebite
7	85993	SAT SIMONESTI	pârâu Szoloarka	- istoric nu s-au produs inundații deosebite
8	85993	SAT SIMONESTI	pârâu Bethlen	- istoric nu s-au produs inundații deosebite
9	85993	SAT SIMONESTI	paerâu Ketarok	- istoric nu s-au produs inundații deosebite
10	85993	SAT SIMONESTI	pârâu Vaszoly	- istoric nu s-au produs inundații deosebite
11	86008	SAT BENTID	pârâu Salon	- istoric nu s-au produs inundații deosebite
12	86017	SAT CADACIU MARE	pârâu Feernic Revársare	20 case,35 gospodarii 0.2 km DC, 1 pod
13	86017	SAT CADACIU MARE	pârâu Fenes (Conica)	- istoric nu s-au produs inundații deosebite
14	86017	SAT CADACIU MARE	pârâu Cozma	- istoric nu s-au produs inundații deosebite
15	86017	SAT CADACIU MARE	pârâu Silos	- istoric nu s-au produs inundații deosebite
16	86026	SAT CADACIU MIC	pârâu Feernic, Revársare	18 ha teren agricol, 1 pod
17	86026	SAT CADACIU MIC	pârâu Szeret	- istoric nu s-au produs inundații deosebite
18	86035	SAT CEHETEL	pârâu Fenes (Conica)	- istoric nu s-au produs inundații deosebite
19	86035	SAT CEHETEL	pârâu Dioarka	- istoric nu s-au produs inundații deosebite
20	86035	SAT CEHETEL	pârâu Somosarok	- istoric nu s-au produs inundații deosebite
21	86035	SAT CEHETEL	pârâu Sotoshegyalja	- istoric nu s-au produs inundații deosebite
22	86044	SAT CHEDIA MARE	pârâu Chedia Mare	- istoric nu s-au produs inundații deosebite
23	86053	SAT CHEDIA MICA	pârâu Chedia Mica	- istoric nu s-au produs inundații deosebite 2019 - 1 km DC, 2 - podete
24	86062	SAT COBATESTI	pârâu Feernic Revársare	40. case, 70 gospodarii, scoala, gradinita, biserica, centru de colectare lapte, moara, 0.8 km DN, 0.2 km DC
25	86062	SAT COBATESTI	pârâu Bodólo	17 case, 2.5 ha teren agricol, 1 podet
26	86062	SAT COBATESTI	pârâu Hosszuarok	- istoric nu s-au produs inundații deosebite
27	86071	SAT MEDISORU MARE	pârâu Medisorul Mare	- istoric nu s-au produs inundații deosebite
28	86071	SAT MEDISORU MARE	pârâu Loc	- istoric nu s-au produs inundații deosebite
29	86080	SAT MIHAIENI	pârâu Feernic Revársare	15 case, 25 gospodarii, SC Szalon, camin cultural, 0.15 km strazi, 1 pod, teren fotbal
30	86080	SAT MIHAIENI	pârâu Salon	- istoric nu s-au produs inundații deosebite
31	86080	SAT MIHAIENI	pârâu Koves	case de locuit 20, teren agricol 2ha, drum comunal 350m
32	86080	SAT MIHAIENI	pârâu Berecki arok	- istoric nu s-au produs inundații deosebite
33	86080	SAT MIHAIENI	pârâu Hejaszol arok	- istoric nu s-au produs inundații deosebite
34	86080	SAT MIHAIENI	pârâu Gropii	- istoric nu s-au produs inundații deosebite
35	86099	SAT NICOLENI	pârâu Nicoleni	- istoric nu s-au produs inundații deosebite
36	86099	SAT NICOLENI	pârâu Sas, Revársare	- istoric nu s-au produs inundații deosebite
37	86099	SAT NICOLENI	pârâu Forras	- istoric nu s-au produs inundații deosebite
38	86099	SAT NICOLENI	pârâu Mezei Arok	- istoric nu s-au produs inundații deosebite
39	86099	SAT NICOLENI	pârâu Somalyarka	- istoric nu s-au produs inundații deosebite
40	86106	SAT RUGANESTI	pârâu Feernic Revársare	26 case, 29 gospodarii 0.5 km DC, 48 ha teren arabil
41	86106	SAT RUGANESTI	pârâu Valea Rozozului	- istoric nu s-au produs inundații deosebite
42	86106	SAT RUGANESTI	pârâu Chedia	- istoric nu s-au produs inundații deosebite
43	86115	SAT TARCESTI	pârâu Fenes (Conica)	- istoric nu s-au produs inundații deosebite 2020 - 0,7 km DJ
44	86115	SAT TARCESTI	pârâu Sas	- istoric nu s-au produs inundații deosebite
45	86115	SAT TARCESTI	pârâu Arnyek	- istoric nu s-au produs inundații deosebite
46	86115	SAT TARCESTI	pârâu Topataka	- istoric nu s-au produs inundații deosebite
47	86115	SAT TARCESTI	pârâu Bereckarka	- istoric nu s-au produs inundații deosebite
48	86124	SAT TURDENI	pârâu Banyai	- istoric nu s-au produs inundații deosebite 2020 - 1 casă, 0,5 km DC, 0,8 km strazi
49	86124	SAT TURDENI	pârâu Turdeni	- istoric nu s-au produs inundații deosebite

Nr.crt.	Cod SIRUTA	Comitetul local	Curs de apă/toate cursurile de apă de pe raza localității	Obiective aflate în zone de risc la inundații și accidente la construcții hidrotehnice
			Surse de risc la inundații: avarii și accidente la construcții hidrotehnice (AACH) (diguri, baraje), exces de umiditate, SV	
0	1	2	3	4
50	86124	SAT TURDENI	pârâu Gyumolcsarka	- istoric nu s-au produs inundații deosebite
48	84825	COMUNA LUPENI		
1	84834	SAT LUPENI	pârâu Feernic Revărsare	224 gospodarii, 4 obiective sociale, 2 sedii administrative, 3.2 km DC și DJ, 1 sursă poluare, 2020 - 0,9 km drum exploatare agricolă, 1 podet
2	84843	SAT BISERICANI	pârâu Feernic Revărsare	64 gospodarii, 1 obiectiv social, 1 sediu administrativ, 2.2 km DC și DJ, 2 surse poluare
3	84843	SAT BISERICANI	pârâu Bisericani Revărsare	14 gospodarii, 1 obiectiv social 1 sediu administrativ, 0.12 km DC și DJ
4	84852	SAT BULGARENI	pârâu Boierul	- istoric nu s-au produs inundații deosebite
5	84852	SAT BULGARENI	pârâu Bulgareni	12 case și gospodarii
6	84852	SAT BULGARENI	pârâu Hotar	22 case și gospodarii
7	84852	SAT BULGARENI	pârâu Mesteacănul	- istoric nu s-au produs inundații deosebite
7.1	84852	SAT BULGARENI	pârâu Feernic Revărsare	
8	84861	SAT FIRTUSU	pârâu Fenes (Conica)	- istoric nu s-au produs inundații deosebite
9	84861	SAT FIRTUSU	pârâu Salon	- istoric nu s-au produs inundații deosebite
10	84870	SAT MORARENI	pârâu Fenes (Conica)	34 gospodarii, 2 obiective sociale 1 sediu administrativ, 2.42 km DC și DJ
11	84889	SAT PALTINIS	pârâu Gada	24 gospodarii, 2 obiective sociale 1 sediu administrativ, 3.42 km DC și DJ
12	84898	SAT PAULENI	-	2019 obiectiv social economic (Remiza PSI) 75 m)
13	84905	SAT SATU MIC	pârâu Gada	- istoric nu s-au produs inundații deosebite
14	84914	SAT SANCEL	pârâu Rece	- istoric nu s-au produs inundații deosebite
49	84264	COMUNA DEALU		
1	84273	SAT DEALU	pârâu Busniac (Busjac)	6 case, 10 ha teren agricol, 5 km DC, 4 podete 2020 - 2 podete, 1,95 km străzi
2	84273	SAT DEALU	Torentii Desko oldal - Hajnorja - Kozeprez, Revărsare, Scurgeri de pe versanți, ploi abundente	20 ha teren agricol 2019 DC - 0,10 km
3	84273	SAT DEALU	pârâu Balo	- istoric nu s-au produs inundații deosebite
4	84282	SAT FANCEL		- istoric nu s-au produs inundații deosebite
5	84291	SAT SANCRAI	pârâu Busniac (Busjac) Revărsare	2 poduri, 8 podete, 5 case, 20 ha teren agricol centru gospodaresc, 3 societati comerciale 2020 - 1 pod, 0,8 km străzi
6	84308	SAT TAMASU	pârâu Balo Revărsare	12 gospodarii, 2 km DC, 5 podete 2 poduri, 30 ha teren agricol
7	84308	SAT TAMASU	Torent Hagofold, Revărsare Scurgeri de pe versanți	20 ha teren agricol 2020 - 1 km DJ
8	84317	SAT TIBOD	pârâu Busniac (Busjac) Revărsare	2 podete, 5 case, 20 ha teren agricol 2020 - 2 km DJ, 0,2 km străzi
9	84326	SAT ULCANI	pârâu Balo	16 gospodarii, 4.5 km DC, 2 podete 2 poduri, 30 ha teren agricol 2020 - 0,05 km alunecare teren, 1 podet
10	84326	SAT ULCANI	Torent Hostad, Revărsare Scurgeri de pe versanți	20 ha teren agricol
11	84335	SAT VALEA ROTUNDA		- istoric nu s-au produs inundații deosebite
BAZINUL HIDROGRAFIC MUREȘ				
50	86339	COMUNA VOȘLABENI		
1	86348	SAT VOȘLABENI	râu Mures	- istoric nu s-au produs inundații deosebite 2019 - drum de câmp - 2,1 km

Nr.crt.	Cod SIRUTA	Comitetul local	Curs de apă/toate cursurile de apă de pe raza localității	Obiective aflate în zone de risc la inundații și accidente la construcții hidrotehnice
			Surse de risc la inundații: avarii și accidente la construcții hidrotehnice (AACH) (diguri, baraje), exces de umiditate,SV	
0	1	2	3	4
2	86348	SAT VOSSLABENI	pârâu Padinei	- istoric nu s-au produs inundații deosebite
3	86348	SAT VOSSLABENI	pârâu Chindeni	- istoric nu s-au produs inundații deosebite
4	86348	SAT VOSSLABENI	pârâu Valea Voslabeni	- istoric nu s-au produs inundații deosebite 2019 - 0,48 km străzi (drum vicinal), 12,35 km drum exploatare
5	86357	AT IZVORUL MURESULUI	râu Mures	- istoric nu s-au produs inundații deosebite 2020 - 1 km drum agricol
6	86357	AT IZVORUL MURESULUI	pârâu Tincani	- istoric nu s-au produs inundații deosebite
7	86357	AT IZVORUL MURESULUI	pârâu Oves	- istoric nu s-au produs inundații deosebite
8	86357	AT IZVORUL MURESULUI	pârâu Uscat	- istoric nu s-au produs inundații deosebite
9	86357	AT IZVORUL MURESULUI	pârâu Mare	- istoric nu s-au produs inundații deosebite
10	86357	AT IZVORUL MURESULUI	pârâu Meses	- istoric nu s-au produs inundații deosebite
11	86357	AT IZVORUL MURESULUI	pârâu Porcului	- istoric nu s-au produs inundații deosebite
51	85920	COMUNA SUSENI		
1	85939	SAT SUSENI	râu Mures	4 gospodarii, 2020 - 5 podete
2	85939	SAT SUSENI	pârâu Fierastrâu	- istoric nu s-au produs inundații deosebite
3	85939	SAT SUSENI	pârâu Feherpatak (Alb)	
4	85939	SAT SUSENI	pârâu Volgy, Revársare	3 gospodarii
5	85939	SAT SUSENI	pârâu Varosvize	- istoric nu s-au produs inundații deosebite
6	85939	SAT SUSENI	pârâu Stramba	- istoric nu s-au produs inundații deosebite
7	85948	SAT CHILENI		- istoric nu s-au produs inundații deosebite
8	85957	SAT LIBAN	pârâu Sicasau	- istoric nu s-au produs inundații deosebite
9	85957	SAT LIBAN	pârâu Sobosa	- istoric nu s-au produs inundații deosebite
10	85957	SAT LIBAN	pârâu Iepurilor	- istoric nu s-au produs inundații deosebite
11	85957	SAT LIBAN	pârâu Tiganiilor	- istoric nu s-au produs inundații deosebite
12	85966	SAT SENETEA	râu Mures	- istoric nu s-au produs inundații deosebite
13	85966	SAT SENETEA	pârâu Senetea	- istoric nu s-au produs inundații deosebite
14	85975	SAT VALEA STRAMBA	pârâu Stramba Revársare	1 gospodarie, 2019 - 4 podete, 3 km DC. erodare 0,1 km albie pr. Strâmbă
52	84086	COMUNA CIUMANI		
1	84095	SAT CIUMANI	râu Mures Revársare	45 case, 45 gospodarii 200 ha teren arabi
2	84095	SAT CIUMANI	pârâu Mura Revársare	3 case, 10 gospodarii 10 ha teren agricol
3	84095	SAT CIUMANI	pârâu Sumuleul Mare Revársare	9 case, 10 gospodarii 5 ha teren agricol
4	84095	SAT CIUMANI		2020 - 1 podet, 0,82 km DF. 6 ha - fâneață
53	84558	COMUNA JOSENI		
1	84567	SAT JOSENI	pârâu Becina Revársare	5 case, 5 gospodarii 2019 - 1 podet, 1 casă
2	84576	SAT BORZONT	râu Mures, Revársare	15 gospodarii
3	84576	SAT BORZONT	pârâu Borzont, Revársare	10 ha teren agricol
4	84576	SAT BORZONT	pârâu Borzontul Mic	- istoric nu s-au produs inundații deosebite
54	83561	MUNICIPIUL GHEORGHENI		
1	83570	MUNICIPIUL GHEORGHENI	pârâu Becina	- istoric nu s-au produs inundații deosebite
2	83570	MUNICIPIUL GHEORGHENI	pârâu Csiser	- istoric nu s-au produs inundații deosebite 2019 - 1,5 km străzi, 1 km drum exploatare
3	83570	MUNICIPIUL GHEORGHENI	pârâu Cetatea	- istoric nu s-au produs inundații deosebite
4	83570	MUNICIPIUL GHEORGHENI	pârâu Stramba	- istoric nu s-au produs inundații deosebite
5	83570	MUNICIPIUL GHEORGHENI	Lac de acumulare Magasbukk	- istoric nu s-au produs inundații deosebite

Nr.crt.	Cod SIRUTA	Comitetul local	Curs de apă/toate cursurile de apă de pe raza localității	Obiective aflate în zone de risc la inundații și accidente la construcții hidrotehnice
			Surse de risc la inundații: avarii și accidente la construcții hidrotehnice (AACH) (diguri, baraje), exces de umiditate, SV	
0	1	2	3	4
6	83570	MUNICIPIUL GHEORGHENI	Pr. Cetății, pr. Hojvas, pr. Csiszer pr. Belcina	2020 - 8 ha - fânețe, 4,08 km-străzi, 0,02 km zid de sprijin, 14 podețe
55	84594	COMUNA LAZAREA		
1	84601	SAT LAZAREA	râu Mures	- istoric nu s-au produs inundații deosebite
2	84601	SAT LAZAREA	pârâu Chiriutii de mijloc Revărsare	5 gospodarii, 2020 - 5 podețe, 1,37 km DC 267, 1,204 km DC 266, 0,825 km străzi, 2 ha teren arabil, 20 ha pășuni și fânețe, 30 buc bransamente la rețea apă
3	84601	SAT LAZAREA	pârâu Lazarea Revărsare	9 gospodarii, 2019 - 1 (15 mp) obiectiv cultural școală gimnazială, 40 anexe gospodărești, 10 podețe, 7 km DC, 5 ha teren arabil, 200 fântâni, 0,780 km DN
4	84601	SAT LAZAREA	pârâu Morii	- istoric nu s-au produs inundații deosebite
5	84601	SAT LAZAREA	pârâu Cianod, Revărsare	6 gospodarii
6	84610	SAT GHIDUT	pârâu Ghiduti, Revărsare	3 gospodarii 2020 - 2 Bransamente la rețea de apă
56	85412	COMUNA REMETEA		
1	85421	SAT REMETEA	râu Mures Revărsare pr. Lăzarea	60 gospodarii, 1 societate comerciala 2019 - 1 podeț, 0,55 km străzi, 0,075 km apărare mal, 1 stâlp electricitate
2	85421	SAT REMETEA	pârâu Ghiduti Revărsare	10 gospodarii, 0,5 ha teren arabil 10 ha fanete
3	85421	SAT REMETEA	pârâu Piatra (Kopatak) Revărsare	110 gospodarii, 3 poduri 30 podețe, gradinita
4	85421	SAT REMETEA	pârâu Eseniu, Revărsare	- istoric nu s-au produs inundații deosebite
5	85421	SAT REMETEA	Torent Nyir Havasfarok, Revărsare, SV	- istoric nu s-au produs inundații deosebite
6	85421	SAT REMETEA	pârâu Buturuș	- istoric nu s-au produs inundații deosebite
7	85421	SAT REMETEA	pârâu Tiharul	- istoric nu s-au produs inundații deosebite
8	85421	SAT REMETEA	pârâu Mare	- istoric nu s-au produs inundații deosebite
9		SAT CIUTAC		- istoric nu s-au produs inundații deosebite
10	85430	SAT FAGETEL	pârâu Martonca	- istoric nu s-au produs inundații deosebite
11	85449	SAT MARTONCA	pârâu Martonca	- istoric nu s-au produs inundații deosebite
12	85449	SAT MARTONCA	pârâu Lucaci	- istoric nu s-au produs inundații deosebite
13	85458	SAT SINEI	pârâu Eseniu, Revărsare	20 gospodarii
57	84344	COMUNA DITRAU		
1	84353	SAT DITRAU	râu Mures	- istoric nu s-au produs inundații deosebite
2	84353	SAT DITRAU	pârâu Ditrâu Revărsare	15 case 15 gospodarii 1 ha teren agricol
3	84353	SAT DITRAU	pârâu Mortonca, Revărsare	5 gospodarii
4	84353	SAT DITRAU	pârâu Mare, Revărsare	DF
5	84362	SAT JOLOTCA	pârâu Jolotca, Revărsare	10 gospodarii, DF
6	84362	SAT JOLOTCA	pârâu Simona, Revărsare	DC
7	84362	SAT JOLOTCA	pârâu Holosag	- istoric nu s-au produs inundații deosebite
8	84362	SAT JOLOTCA	pârâu Teascul	- istoric nu s-au produs inundații deosebite
9	84362	SAT JOLOTCA	pârâu Dealul Ascuit	- istoric nu s-au produs inundații deosebite
10	84362	SAT JOLOTCA	pârâu Turcul, Revărsare	DF
58	85877	COMUNA SUBCETATE		
1	85886	SAT SUBCETATE	râu Mures, Revărsare	2 case 2 gospodarii
2	85886	SAT SUBCETATE	pârâu pârâut	- istoric nu s-au produs inundații deosebite
3	85886	SAT SUBCETATE	pârâu Cionculeni	- istoric nu s-au produs inundații deosebite
4	85886	SAT SUBCETATE	pârâu Siopeni	- istoric nu s-au produs inundații deosebite
5	85886	SAT SUBCETATE	pârâu Calnaci, Revărsare	7 case
6	85895	SAT CALNACI	pârâu Calnaci	- istoric nu s-au produs inundații deosebite

Nr.crt.	Cod SIRUTA	Comitetul local	Curs de apă/toate cursurile de apă de pe raza localității	Obiective aflate în zone de risc la inundații și accidente la construcții hidrotehnice
			Surse de risc la inundații: avarii și accidente la construcții hidrotehnice (AACH) (diguri, baraje), exces de umiditate, SV	
0	1	2	3	4
7	85895	SAT CALNACI	pârâu Niculitel	- istoric nu s-au produs inundații deosebite
8	85895	SAT CALNACI	pârâu Troaca Imrii	- istoric nu s-au produs inundații deosebite
9	85895	SAT CALNACI	pârâu Tepeleuseni	- istoric nu s-au produs inundații deosebite
10	85895	SAT CALNACI	pârâu Cionculeni	- istoric nu s-au produs inundații deosebite
11	85911	SAT FILPEA	pârâu Petrea Chituchii Revărsare	14 case
12	85911	SAT FILPEA	pârâu Musca, Revărsare	- istoric nu s-au produs inundații deosebite
13	85911	SAT FILPEA	pârâu Tiuaniilor, Revărsare	- istoric nu s-au produs inundații deosebite
14	85911	SAT FILPEA	pârâu Vosloban, Revărsare	- istoric nu s-au produs inundații deosebite
15	85902	SAT DUDA	pârâu pârâul cel Mare	- istoric nu s-au produs inundații deosebite
16	85902	SAT DUDA	pârâu Dudu, Revărsare	3 case 3 gospodarii
59	85528	COMUNA SARMAȘ		
1	85537	SAT SARMAȘ	râu Mureș, pr. Jolotca	- istoric nu s-au produs inundații deosebite 2020 - 2 ha fânețe
2	85537	SAT SARMAȘ	pârâu Filipea	- istoric nu s-au produs inundații deosebite
3	85537	SAT SARMAȘ	pârâu Bani	- istoric nu s-au produs inundații deosebite
4	85537	SAT SARMAȘ	pârâu Vale	2019 - 1 podet, 1,56 km DC
5	85564	SAT PLATONESTI	pârâu Ciucic	- istoric nu s-au produs inundații deosebite 2020 - 1,2 km DC
6	85564	SAT PLATONESTI	râu Mures	- istoric nu s-au produs inundații deosebite
7	85573	SAT RUNC	pârâu Sarmasului	- istoric nu s-au produs inundații deosebite 2020 - 15 ha fânețe, 0,15 km DC
8	85573	SAT RUNC	râu Mures	- istoric nu s-au produs inundații deosebite
9	85555	SAT HODOSA	râu Mures Revărsare	1 casa, teren agricol, 2020 - 11 ha fânețe, 1 ha teren arabil, 0,02 km DC
10	85555	SAT HODOSA	pârâu Jolotca	- istoric nu s-au produs inundații deosebite
11	85546	SAT FUNDOAIA	paray Bacia	- istoric nu s-au produs inundații deosebite 2020 - 1 podet
60	84460	COMUNA GALAUTAS		
1	84530	SAT TOLESENI	râu Mures, Revărsare	19 gospodarii, 8 ha teren agricol
2	84503	SAT NUTENI	râu Mures, Revărsare	2 ha teren agricol
3	84479	SAT GALAUTAS	pârâu Galautas	- istoric nu s-au produs inundații deosebite 2019 - 0,015 km DC
4	84479	SAT GALAUTAS	râu Mures, Revărsare	4 gospodarii, 12 ha teren agricol
5	84497	SAT GALAUTAS-pârâu	pârâu Galautas, Revărsare	27 gospodarii, 6 ha teren agricol
6	84488	SAT DEALUL ARMANULUI	pârâu Ursariilor, Revărsare	0,5 ha teren agricol
7	84488	SAT DEALUL ARMANULUI	pârâu Gotca, Revărsare	2 ha teren agricol
8	84549	SAT ZAPODEA	pârâu Zapodea, Revărsare	2 ha teren agricol
61	83632	MUNICIPIUL TOPLITA		
1	83641	MUNICIPIUL TOPLITA	râu Mures Revărsare	9 case, 31 gospodarii, 20 ha teren arabil 82 ha pasune și fânețe
2	83641	MUNICIPIUL TOPLITA	pârâu Toplita revărsare	5 case, 15 gospodarii 3 km DC
3	83641	MUNICIPIUL TOPLITA	pârâu Magherus Revărsare	5 case, 22 gospodarii, 33 podete, 1 ha teren agricol, 3,5 km DC, 1 km rețea electrică, 0,1 km CF
4	83641	MUNICIPIUL TOPLITA	pârâu Puturosul	- istoric nu s-au produs inundații deosebite
5	83641	MUNICIPIUL TOPLITA	pârâu Porcului	- istoric nu s-au produs inundații deosebite
6	83641	MUNICIPIUL TOPLITA	pârâu Volvodeasa	- istoric nu s-au produs inundații deosebite
7	83641	MUNICIPIUL TOPLITA	pârâu Crucea	- istoric nu s-au produs inundații deosebite
8	83641	MUNICIPIUL TOPLITA	pârâu Hurdugas	- istoric nu s-au produs inundații deosebite
9	83641	MUNICIPIUL TOPLITA	pârâu Secul	- istoric nu s-au produs inundații deosebite

Nr.crt.	Cod SIRUTA	Comitetul local	Curs de apă/toate cursurile de apă de pe raza localității	Obiective aflate în zone de risc la inundații și accidente la construcții hidrotehnice
			Surse de risc la inundații: avarii și accidente la construcții hidrotehnice (AACH) (diguri, baraje), exces de umiditate,SV	
0	1	2	3	4
10	83641	MUNICIPIUL TOPLITA	pârâu Calimanel, pr. Toplița	5 case, 15 gospodarii, 2 km rețea electrică și telefonie, 2020 - 7 podete, 0,355 km străzi, 1,5 ha teren arabil
11	83641	MUNICIPIUL TOPLITA	pârâu Calimanelul Tulbure	- istoric nu s-au produs inundații deosebite
12	83641	MUNICIPIUL TOPLITA	pârâu Inoresti	- istoric nu s-au produs inundații deosebite
13	83641	MUNICIPIUL TOPLITA	pârâu Marsinetul de Sus	- istoric nu s-au produs inundații deosebite
14	83641	MUNICIPIUL TOPLITA	pârâu Zapode Revărsare	5 case, 13 gospodarii 2 km DC, 9 podete
15	83641	MUNICIPIUL TOPLITA	pârâu Doamnei, Revărsare	10 gospodarii
16	83641	MUNICIPIUL TOPLITA	pârâu Popii Revărsare	3 gospodarii, 0,2 km DN
17	83641	MUNICIPIUL TOPLITA	Torent Dealu Văii, Revărsare, Scurgeri de pe versanți	20 gospodarii
18	83641	MUNICIPIUL TOPLITA	Torent Zencani, Revărsare Scurgeri de pe versanți	10 gospodarii
1	BAZINUL HIDROGRAFIC SIRET			
63	83936	COMUNA BILBOR		
1	83945	SAT BILBOR	râu Bistricioara Revărsare	12 gospodarii, 8 km DJ, 5,8 km DC 2 poduri, 15 ha teren arabil, 30 ha pasune
2	83945	SAT BILBOR	pârâu Alunisul, revărsare	
3	83945	SAT BILBOR	pârâu Borcut (Valea Berarie) Revărsare	
4	83945	SAT BILBOR	pârâu Paltinis, Revărsare	
5	83945	SAT BILBOR	pârâu Patinis, Revărsare	
6	83945	SAT BILBOR	pârâu Tamas, Revărsare	
7	83945	SAT BILBOR	pârâu Sihlei, Revărsare	
8	83945	SAT BILBOR	pârâu Rusilor, Revărsare	
9	83945	SAT BILBOR	pârâu Iutes, Revărsare	
10	83945	SAT BILBOR	torent Braicu, Scurgeri torențiale	
11	83945	SAT BILBOR	pârâu Vamanu, Revărsare	1 pod
12	83945	SAT BILBOR	torent Borcut, Scurgeri torențiale	
13	83945	SAT BILBOR	pârâu Dobreanu, Revărsare	1 gospodarie
14	83945	SAT BILBOR	pârâu Cel Miioc, Revărsare	
15	83945	SAT BILBOR	pârâu Rotoaia, Revărsare	
16	83945	SAT BILBOR	pârâu Straja, Revărsare	
17	83945	SAT BILBOR	pârâu Tigănilor, Revărsare	
18	83945	SAT BILBOR	pârâu Lupu, Revărsare	3 poduri
19	83945	SAT BILBOR	pârâu Sestini, Revărsare	3 gospodarii, 1 pod, 3 ha teren agricol
20	83945	SAT BILBOR	pârâu Leban (Bilbor). Revărsare	
21	83945	SAT BILBOR	torent Batca Sefu	
22	83945	SAT BILBOR	pârâu Cetatuia, Revărsare	
23	83945	SAT BILBOR	pârâu Pinteia, Revărsare	
24	83945	SAT BILBOR	pârâu Argeștru, Revărsare	
25	83945	SAT BILBOR	pârâu Huruba, Revărsare	
26	83945	SAT BILBOR	pârâu Spanzilor, Revărsare	
27	83945	SAT BILBOR	pârâu Argintaria, Revărsare	
28	83945	SAT BILBOR	torent Jgheabul lui Bondaru Scurgeri torențiale	
20	83945	SAT BILBOR	pârâu Porcul, Revărsare	
30	83945	SAT BILBOR	pârâu Muncel, Revărsare	
31	83945	SAT BILBOR	pârâu Scurtu, Revărsare	

Nr.crt.	Cod SIRUTA	Comitetul local	Curs de apă/toate cursurile de apă de pe raza localității	Obiective aflate în zone de risc la inundații și accidente la construcții hidrotehnice
			Surse de risc la inundații: avarii și accidente la construcții hidrotehnice (AACH) (diguri, baraje), exces de umiditate,SV	
0	1	2	3	4
32	83954	SAT RACHITIS	pârâu Rachitisu Mare, Revărsare	
33	83954	SAT RACHITIS	pârâu Curmatura, Revărsare	
34	83954	SAT RACHITIS	pârâu Dranita, Revărsare	
35	83954	SAT RACHITIS	pârâu Lunp, Revărsare	
36	83954	SAT RACHITIS	pârâu Rachitisu Mic, Revărsare	1 pod
64	84148	COMUNA CORBU		
1	84157	SAT CORBU	pârâu Borza, revărsare	
2	84157	SAT CORBU	râu Bistricioara Revărsare	10 gospodarii 1 km DN, 1 pod, 2.4 ha teren arabil
3	84157	SAT CORBU	pârâu Barsau	6 gospodarii, 3 km DC, 1 pod, 7.5 ha teren arabil
4	84157	SAT CORBU	pârâu Valea Lunpa, Revărsare	
5	84157	SAT CORBU	pârâu Alunul, Revărsare	
6	84157	SAT CORBU	pârâu Branea, Revărsare	1 pod
7	84157	SAT CORBU	pârâu Argintaria, Revărsare	
8	84157	SAT CORBU	pârâu Comarni, Revărsare	
9	84157	SAT CORBU	pârâu Leni, Revărsare	
10	84157	SAT CORBU	pârâu Corbul, Revărsare	
11	84157	SAT CORBU	Noroii Revărsare	16 gospodarii 2.2 km DC, 2 poduri, 4 podete
12	84157	SAT CORBU	pârâu Tinii, Revărsare	
13	84157	SAT CORBU	pârâu Batca, Revărsare	
14	84157	SAT CORBU	pârâu Argintaria Sat Revărsare	4 gospodarii, primăria, 0.5 km DN 0.7 km DC, 1 podet
15	84157	SAT CORBU	pârâu Stefan, Revărsare	
16	84157	SAT CORBU	pârâu Brania, Revărsare	
17	84157	SAT CORBU	pârâu Savu Revărsare	6 gospodarii, 1 magazin 0.5 km DC, 3 podete, 0.02 ha teren arabil
18	84166	SAT CAPU CORBU	râu Bistricioara Revărsare	6 gospodarii, 2 km DJ 1 podet, 3,1 ha teren arabil
19	84166	SAT CAPU CORBU	pârâu Zlaman, Revărsare	
20	84166	SAT CAPU CORBU	pârâu Labonteni Revărsare	4 gospodarii, 1 gater 0.5 km DS
21	84166	SAT CAPU CORBU	pârâu Vinului Revărsare	17 gospodarii 1.1 ha teren arabil
22	84166	SAT CAPU CORBU	partidul Cupelor, revărsare	
232	84166	SAT CAPU CORBU	pârâu Ciungilor, Revărsare	
23	84166	SAT CAPU CORBU	pârâu Frasin, Revărsare	
24	84166	SAT CAPU CORBU	pârâu Barbantă, Revărsare	
25	84166	SAT CAPU CORBU	pârâu Seaca (Runculet) Revărsare	
27	84166	SAT CAPU CORBU	pârâu Tibles, Revărsare	
28	84166	SAT CAPU CORBU	pârâu Paltinisul, Revărsare	
29	84166	SAT CAPU CORBU	pârâu Noroiul, Revărsare	
30	84166	SAT CAPU CORBU	pârâu Riteria,	
31	84166	SAT CAPU CORBU	pârâu Tifra, Revărsare	
65	86133	COMUNA TULGHES		
1	86142	SAT TULGHES	râu Bistricioara Revărsare	8 gospodarii. stație epurare, gater 1 pod, 1 podet, 1.5 km DC, 2.5 ha teren arabil
3	86142	SAT TULGHES	pârâu Asod Revărsare	18 gospodarii, pepiniera, magazin gater, 1.5 km DF, 3 podete, 2 ha teren arabil
4	86142	SAT TULGHES	pârâu Tisa, Revărsare	
5	86142	SAT TULGHES	pârâu Pralea, Revărsare	

Nr.crt.	Cod SIRUTA	Comitetul local	Curs de apă/toate cursurile de apă de pe raza localității	Obiective aflate în zone de risc la inundații și accidente la construcții hidrotehnice
			Surse de risc la inundații: avarii și accidente la construcții hidrotehnice (AACH) (diguri, baraje), exces de umiditate,SV	
0	1	2	3	4
6	86142	SAT TULGHES	pârâu Beldi, Revărsare	
7	86142	SAT TULGHES	pârâu Baia, Revărsare	
8	86142	SAT TULGHES	pârâu Benesul Mare, Revărsare	
9	86142	SAT TULGHES	pârâu Huianu, Revărsare	
10	86142	SAT TULGHES	pârâu Borviz, Revărsare	
11	86142	SAT TULGHES	pârâu Borvizul râu, Revărsare	
12	86142	SAT TULGHES	torent Tarina, Scurgeri torențiale	
13	86142	SAT TULGHES	pârâu Dumbravarul, Revărsare	
14	86142	SAT TULGHES	torent Jgheabul Mare Scurgeri torențiale	13 gospodarii, 0.8 km DS, 1 podet 1 ha fanete
15	86142	SAT TULGHES	pârâu Putna Revărsare	15 gospodarii, stație filtrare apă 3 km DJ, 1.8 km DC, 2 poduri 1 podet, 0.5 km rețea electrică 21 ha teren arabil
16	86142	SAT TULGHES	torent Simi, Scurgeri torențiale	
17	86142	SAT TULGHES	torent Uzina, Scurgeri torențiale	
18	86142	SAT TULGHES	pârâu Marcu, Revărsare	4 gospodarii, 1.2 km DS 2 podete, 0.5 ha teren arabil
19	86142	SAT TULGHES	pârâu Preluca, Revărsare	
20	86142	SAT TULGHES	pârâu Cibeni, Revărsare	5 gospodarii, 0.4 km DC 1 pod, 1 ha teren arabil
21	86142	SAT TULGHES	pârâu Diațu, Revărsare	
22	86142	SAT TULGHES	pârâu Rezul Mare Revărsare	5 gospodarii, 5 podete, 2 ha teren agricol 4 km DF, 1.2 km zid de sprijin
23	86142	SAT TULGHES	pârâu Geangalau Revărsare	1 podet
24	86142	SAT TULGHES	pârâu Grigore, Revărsare	
25	86142	SAT TULGHES	pârâu Rosul Mare, Revărsare	
26	86142	SAT TULGHES	pârâu Rosu Mic, Revărsare	
27	86142	SAT TULGHES	pârâu Arcusul, Revărsare	
28	86142	SAT TULGHES	pârâu Alunul Revărsare	8 gospodarii, 1 km DF, 1.5 ha fanete 4 podete, 0.5 ha teren arabil
29	86142	SAT TULGHES	pârâu Vaca Mare, Revărsare	
30	86142	SAT TULGHES	pârâu Vaca Mica, Revărsare	
31	86142	SAT TULGHES	pârâu Let, Revărsare	
32	86142	SAT TULGHES	pârâu Balaju Revărsare	6 gospodarii, 3 km DJ 2 podete, 0.5 ha teren arabil
33	86142	SAT TULGHES	pârâu Avri, Revărsare	
34	86142	SAT TULGHES	pârâu Chilia, Revărsare	
35	86142	SAT TULGHES	pârâu Varariei Revărsare	6 gospodarii, școala, biserică 1 podet, 1 ha teren arabil, 2 ha pasune
36	86142	SAT TULGHES	Canal Revărsare	5 gospodarii, 1 podet 1 ha teren arabil, 2 ha pasune
37	86142	SAT TULGHES	pârâu Preluca Revărsare	4 gospodarii 4 podete 2 ha fanete
38	86142	SAT TULGHES	pârâu Prisacani, Revărsare	
39	86142	SAT TULGHES	pârâu Borvizul Bun, Revărsare	10 gospodarii, 1 km DF 4 podete, 1 ha fanete
40	86179	SAT RECEA	pârâu Raiului Revărsare	8 gospodarii, stație epurare 0.5 km DC, 0.8 km rețea electrică 1.5 ha teren arabil
41	86179	SAT RECEA	pârâu Putna Revărsare	2 gospodarii, 1 km DJ 2 podete, 4 ha teren arabil
42	86179	SAT RECEA	pârâu Calugaru Mic, Revărsare	1 km DF, 2 podete

Nr.crt.	Cod SIRUTA	Comitetul local	Curs de apă/toate cursurile de apă de pe raza localității	Obiective aflate în zone de risc la inundații și accidente la construcții hidrotehnice
			Surse de risc la inundații: avarii și accidente la construcții hidrotehnice (AACH) (diguri, baraje), exces de umiditate,SV	
0	1	2	3	4
43	86179	SAT RECEA	pârâu Baratul Mic, Revărsare	1 podet
44	86179	SAT RECEA	pârâu Strambeni, Revărsare	
45	86179	SAT RECEA	pârâu Sumuleu, Revărsare	1 podet
46	86179	SAT RECEA	pârâu Frasinul, Revărsare	1 podet
47	86179	SAT RECEA	pârâu Moise, Revărsare	
48	86179	SAT RECEA	pârâu Cotitura, Revărsare	
49	86179	SAT RECEA	pârâu Iancul, Revărsare	
50	86179	SAT RECEA	torent Alunul, Scurgeri torențiale	
51	86179	SAT RECEA	torent Sec Scurgeri torențiale	
52	86179	SAT RECEA	torent Buruiana, Scurgeri torențiale	
53	86179	SAT RECEA	pârâu Cald, Revărsare	1 podet
54	86151	SAT HAGOTA	pârâu Sarul, Revărsare	
55	86151	SAT HAGOTA	pârâu Putna, Revărsare	4 gospodarii, 1 km DJ 2 podete, 2 ha teren arabil
56	86151	SAT HAGOTA	pârâu Putna Intunecoasa Revărsare	2 km DJ
57	86151	SAT HAGOTA	pârâu Iosif, Revărsare	
58	86151	SAT HAGOTA	pârâu Fileru, Revărsare	
59	86151	SAT HAGOTA	pârâu Tisas, Revărsare	
60	86151	SAT HAGOTA	pârâu Tisasul Mic, Revărsare	
61	86151	SAT HAGOTA	pârâu Tihes, Revărsare	2.5 km DF, 3 podete
62	86151	SAT HAGOTA	pârâu Valea Mica, Revărsare	
63	86151	SAT HAGOTA	pârâu Smochinul Mic, Revărsare	
64	86151	SAT HAGOTA	pârâu Covașan, Revărsare	
65	86151	SAT HAGOTA	pârâu Alunul Mic, Revărsare	
66	86151	SAT HAGOTA	pârâu Benta, Revărsare	
67	86151	SAT HAGOTA	pârâu Stefan, Revărsare	
68	86151	SAT HAGOTA	torent Hotarul, Scurgeri torențiale	
69	86151	SAT HAGOTA	pârâu Blaneasa, Revărsare	
70	86151	SAT HAGOTA	pârâu Copacilor, Revărsare	
71	86151	SAT HAGOTA	pârâu Capra de Arama Revărsare	
72	86151	SAT HAGOTA	pârâu Fagul Inalt, Revărsare	
73	86160	SAT PINTIC	pârâu Sabau, Revărsare	
74	86160	SAT PINTIC	pârâu Bistricioara, Revărsare	0.5 km DC, 1 pod, 2 ha teren arabil
75	86160	SAT PINTIC	pârâu Pintic, revarasre	5 gospodarii, 3 gatere dezafectate, 0.5 km DC
76	86160	SAT PINTIC	pârâu Arsita, Revărsare	
77	86160	SAT PINTIC	pârâu Barsanul, Revărsare	
78	86160	SAT PINTIC	pârâu Suricul, Revărsare	
79	86160	SAT PINTIC	pârâu Voaides, Revărsare	
66	83491	ORAS BORSEC		
1	83507	ORAS BORSEC	pârâu Cupele, Revărsare	
2	83507	ORAS BORSEC	pârâu Vinului Revărsare	42 gospodarii, 0.05 km DN 2 poduri, 3.42 ha teren agricol 3 ha pasune, 1 lucrare hidro (SGA Neamt)
3	83507	ORAS BORSEC	pârâu Mestecanis Revărsare	8 gospodarii, 2 obiective economice 1 pod, 1 podet, 5 ha teren agricol
4	83507	ORAS BORSEC	pârâu Vinisorul (Minei) Revărsare	
5	83507	ORAS BORSEC	pârâu Malnas Revărsare	2 gospodarii, 2 podete, 0.02 km strazi 0.02 ha teren arabil

Nr.crt.	Cod SIRUTA	Comitetul local	Curs de apă/toate cursurile de apă de pe raza localității	Obiective aflate în zone de risc la inundații și accidente la construcții hidrotehnice
			Surse de risc la inundații: avarii și accidente la construcții hidrotehnice (AACH) (diguri, baraje), exces de umiditate,SV	
0	1	2	3	4
6	83507	ORAS BORSEC	pârâu Hanzker Revărsare	11 gospodarii,0.4 km strazi 9 podete,0.21 ha teren agricol 1 lucrare hidro (SGA Neamt)
7	83507	ORAS BORSEC	pârâu Nadasa, Revărsare	1 podet, 1 lucrare hidro (SGA Neamt)
8	83507	ORAS BORSEC	pârâu Usturoiul, Revărsare	
9	83507	ORAS BORSEC.	pârâu Tinova, Revărsare	
10	83507	ORAS BORSEC	pârâu Pietros, Revărsare	
11	83507	ORAS BORSEC	pârâu Oaselor, Revărsare	
12	83507	ORAS BORSEC	pârâu Filip Andrei, revarasre	
66	84656	COMUNA LUNCA DE JOS		
1	84718	SAT VALEA BOROS	pârâu Boros, Revărsare Scurgeri de pe versanți	20 gospodarii,3.5 km DF,1 pod 8 podete,4 ha teren agricol
2	84745	SAT VALEA RECE	pârâu Solomas, Revărsare Scurgeri de pe versanți	1.5 km DC 4 poduri
3	84745	ȘAT VALEA RECE	pârâu Iavardi, Revărsare Scurgeri de pe versanți	40 gospodarii, 2 km DJ 2 poduri
4	84683	SAT POIANA FAGULUI	pârâu Poiana Fagului Revărsare Scurgeri de pe versanți	0.5 km DJ,5 ha teren agricol 2019: Poduri nr 2, Podețe nr 3,DC km 0.7 Drum Forestier km 1.3,DJ 127 A km 4.12
5	84674	SAT BARATCOS	pârâu Baratcos Revărsare Scurgeri de pe versanți	1.5 km DC,3 ha teren agricol 2019: Podete nr 7,Pod nr 1 DC 319 km 0.95,Drum Forestier km 1.3
5.1	84674	SAT BARATCOS	pârâu Valea Rece, Revărsare	
6	84745	SAT VALEA RECE	pârâu Valea Rece Revărsare Scurgeri de pe versanți	10 gospodarii, 0.2 km DJ2019: Casa nr 1 Anexa gospodareasca nr 1 Poduri nr 5, Podețe nr 21 DJ 127 A km 2.35, DJ 127 B km 2,DC km 2.7 Teren arabil ha 3,Faneata pasuni ha 70 Animale (porci) nr 5,Apicultura familii 30 Constructie Hidrotehnica km 0.015 Zid de sprijin km 0.1,Zid de sprijin km 0.9 Statie hidrometrica nr 1
7	84665	SAT LUNCA DE JOS	râu Trotus, Revărsare Scurgeri de pe versanți	10 gospodarii 5 ha teren agricol
8	84665	SAT LUNCA DE JOS	pârâu Valea Rece, Revărsare	
9	84736	SAT VALEA INTUNECOASA	râu Trotus, Revărsare Scurgeri de pe versanți	
10	84736	SAT VALEA INTUNECOASA	pârâu Valea Intunecoasa Revărsare	
67	84754	COMUNA LUNCA DE SUS		
1	84781	SAT IZVORUL TROTUSULUI	râu Trotus, Revărsare Scurgeri de pe versanți	110 gospodarii, 5 ha teren agricol 3 podete
2	84763	SAT LUNCA DE SUS	râu Trotus,Revărsare Scurgeri de pe versanți	125 gospodarii, scoala, 0.5 km DC 2 poduri, 5 ha teren agricol
3	84816	SAT VALEA UGRA	pârâu Ugra, Revărsare Scurgeri de pe versanți	100 gospodarii, 5 km DC,10 podete 10 ha teren agricol
4	84763	SAT LUNCA DE SUS	pârâu Comiat, Revărsare Scurgeri de pe versanți	40 gospodarii, 1 km DC 10 ha teren agricol
5	84763	SAT LUNCA DE SUS	pârâu Garbea , Revărsare Scurgeri de pe versanți	50 gospodarii, 3 km DC 5 podete, 3 ha teren agricol
6	84781	SAT IZVORUL TROTUSULUI	pârâu Roicoc,Revărsare Scurgeri de pe versanți	5 gospodarii, 2 km DC,2 podete 5 ha teren agricol
7		SAT RECE	pârâu Rece,Revărsare Scurgeri de pe versanți	10 gospodarii,2 km DC,1 podet 10 ha teren agricol

Nr.crt.	Cod SIRUTA	Comitetul local	Curs de apă/toate cursurile de apă de pe raza localității	Obiective aflate în zone de risc la inundații și accidente la construcții hidrotehnice
			Surse de risc la inundații: avarii și accidente la construcții hidrotehnice (AACH) (diguri, baraje), exces de umiditate,SV	
0	1	2	3	4
8	84772	SAT COMIAT	râu Trotus, Revărsare Scurgeri de pe versanți	
9	84790	SAT PALTINIS CIUC	râu Trotus, Revărsare Scurgeri de pe versanți	
10	84807	SAT VALEA GARBEA	pârâu Garbea, Revărsare Scurgeri de pe versanți	

PLAN DE ACTIUNE IN CAZ DE ACCIDENT LA BARAJUL ZETEA

TABELUL, PE COMITETELE LOCALE, CU LOCALITATILE, ZONELE, CARTIERELE, OPERATORII ECONOMICI SI INSTITUTIILE PUBLICE CARE SE EVACUEAZA IN CAZ DE PERICOL IMINENT

Nr. crt.	Localitatea	Grad afectarea	Agentii economici, institutiile publice și obiectivele afectate	Locul de dispersie *
1.	C.L.S.U ZETEA			
	sat Sub Cetate	60 %	Primărie, Consiliu local, Poliție, cabinete medicale, biserici, farmacia Paguni, terenuri arabile Drumul județean DJ 138	
	sat Zetes	60 %		
C.L.S.U BRĂDEȘTI				
2.	sat Târnovița	100 %	Primărie, Consiliu local, Poliție, cabinete medicale, biserici, farmacia Paguni, terenuri arabile Drumul județean DJ 138 Drumul National DN 13A	
	sat Brădești	100 %		
	C.L.S.U ODORHOIU SECUIESC			
3.	Odorhoiu Secuiesc	75%	Imobile, Drumul județean DJ 134A, DJ 137 Drumul National DN 13A CF. Gara feroviara	
4.	C.L.S.U FELICENI			
	sat Feliceeni	100 %	Imobile, biserici, farmacia Drumul județean DJ 137 Calea ferata, Paguni, terenuri arabile	
	sat Tăușeni	30 %		
	sat Clariș	100 %		
C.L.S.U MUGENI				
5.	sat Mugeni	100 %	Imobile, biserici, farmacia Drumul județean DJ 137	
	sat Aluniș	40 %		
	sat Drejuțu	10 %		
6.	C.L.S.U PORUMBENI			
	sat Porumbeni Maro	15%	Calea ferata, Paguni, terenuri arabile, imobile	
	sat Porumbeni Mici	35%		
C.L.S.U CRISTURU SECUIESC				
7.	sat Betești	100 %	Imobile, biserici, farmacia Drumul județean DJ 137, Drumul National DN 13C, Calea Ferata Paguni, terenuri arabile Strazi	
	Cristuru Seculesc	40 %		
	sat Filaș	5 %		
	C.L.S.U. Secușeni			
8.	sat Bărdolea	100 %	Imobile, Drumul National DN 13C, Calea Ferata Paguni, terenuri arabile Strazi	
	sat Secușeni	15 %		

Stabilirea zonelor și a căilor / traseelor de evacuare a populației și a bunurilor materiale, revine Comitetelor locale pentru situații de urgență.

*Extras din PLANUL JUDEȚEAN de apărare împotriva inundațiilor, fenomenelor hidrometeorologice periculoase având ca efect producerea de inundații, secetă hidrologică, incidente/accidente la construcții hidrotehnice, poluări accidentale pe cursurile de apă.

**Anexa|3. Tabelul, pe comitetele locale, cu localitățile, zonele, cartierele, operatorii economici și instituțiile publice care se evacuează în caz de pericol iminent**

Nr. Crt.	Localitățile	Grad de afectare	Agenți economici, instituțiile publice și obiectivele afectate	Locul de dispersie *
1	C.L.S.U FRUMOASA			
	Frumoasa	95%	Primăria, Școala, Poliția, Grădinița, Biserici, Străzi 10 km, Drumuri Naționale 5 km, Drumuri Județene 6 km, Rețele electrice, teren arabil, pășuni	Zona Cseszleskut - tabără pentru sinistrați
	Nicolești	20%	Străzi 5 km, Drumuri Naționale 2 km, Rețele electrice, teren arabil, pășuni	Școala gimnazială V-VIII
2	C.L.S.U MIHĂILENI			
	Mihăileni	100%	Primăria, Școala, Poliția, Grădinița, Cabinet Medical, Biserici, Străzi 14 km, Drumuri Județene 8 km, Căi ferate 6 km, Rețele electrice, teren arabil	Casa de cultură, sat Nădejdea, Școala Generală I-IV + Grădinița Nădejdea, Biserica Romano-Catolică, Zona Csigafalu
	Nădejdea	25%	Străzi 1 km, Drumuri Județene 1,5 km, Rețele electrice, teren arabil	————//————
	Văcărești	100%	Biserici, Străzi 13 km, Drumuri Județene 7 km, Rețele electrice, teren arabil, pășuni	Tabără pentru sinistrați: Zona Deredo
3	C.L.S.U RACU			
	Gârciu	100%	Biserici, Străzi 3 km, Drumuri Județene 2 km, Rețele electrice, teren arabil, pășuni	Tabără pentru sinistrați, Biserica Romano-Catolică
	Racu	100%	Primăria, Școala, Poliția, Grădinița, Cabinet Medical, Biserici, Străzi 2 km, Drumuri Naționale 4 km, Drumuri Județene 2 km, Căi ferate 4 km, Rețele electrice, teren arabil	Tabără pentru sinistrați: Dealul Bogat



Nr. Crt.	Localitățile	Grad de afectare	Agenți economici, instituțiile publice și obiectivele afectate	Locul de dispersie *
4	C.L.S.U SICULENI			
	Siculeni	80%	Primăria, Școala, Poliția, Grădinița, Cabinet Medical, Biserici, Cămin cultural, magazine, Străzi 2 km, Drumuri National 2,5 km, Drumuri județene 2 km, Căi ferate 2,5 km, Rețele electrice, teren arabil	Școala Generală Zold Peter, Biserica Romano-Catolică
5	C.L.S.U CICEU			
	Ciceu	70%	Primăria, Școala, Poliția, Grădinița, Cabinet Medical, Biserici, Cămin cultural, magazine, Străzi 3 km, Drumuri National 2 km, Drumuri județene 3 km, Rețele electrice, teren arabil	Sală de Sport, Școala Gim Kajoni Janos, Biserica Romano-Catolică, Casa de Cultură
	Ciaracio	5%	Rețele electrice, teren arabil	
6	C.L.S.U MIERCUREA-CIUC			
	Miercurea-Ciuc	10%	Străzi 3,5 km, Drumuri Naționale 2 km, Rețele electrice, teren arabil, Stație de epurare	Sala de Sport Jozsef Attila
	Jigodin-Băi	40%	Străzi 4 km, Drumuri National 5 km, Căi ferate 4,5 km, Rețele electrice, teren arabil	Sala de Sport Octavian Goga
7	C.L.S.U SÂNCRĂIENI			
	Sâncrăieni	30%	80 case și anexe, Agenți economici – 3 buc, Străzi 3 km, Drumuri Naționale 1 km, Drumuri județene 1km, Căi ferate 5 km, Rețele electrice, teren arabil	Cămin Cultural – mal drept Zona Pietroasa – mal stâng
8	C.L.S.U SÂNTIMBRU			
	Sântimbru	20%	73 case și anexe, Străzi 5 km, Drum județean 1,5 km, Rețele electrice, Teren agricol, pășuni și fâneță - 250 ha, Stația de epurare, Stația de pompare Perla Harghitei	Căminul cultural, Școala Generală Arany Janos I-IV.



Nr. Crt.	Localitățile	Grad de afectare	Agenți economici, instituțiile publice și obiectivele afectate	Locul de dispersie *
9	C.L.S.U SÂNSIMION			
	Sânsimion	20%	Stația de pompare, Case și anexe - 80 buc, Străzi 2 km, Teren agricol, pășuni și fâneată - 350 ha,	Căminul Cultural Sânsimion
	Cetățuia	20%	Case și anexe - 100 buc, Străzi - 3,8 km, Teren agricol, pășuni și fâneată - 200 ha,	Căminul Cultural Cetățuia
10	C.L.S.U TUȘNAD			
	Vrabia	20%	Case și anexe - 20 buc, Străzi: 1,3 km, Teren agricol, pășuni și fâneată - 220 ha	Căminul cultural Vrabia
	Tușnad	2%	1 agent economic, Case și anexe - 10 buc, Străzi - 2,4 km, Teren agricol, pășuni și fâneată - 180 ha,	Școala Gimnazială Imets Fulop Jako
	Tușnadu Nou	10%	1 agent economic, Case și anexe - 10 buc, Străzi: 0,85 km, Teren agricol, pășuni și fâneată - 110 ha,	Cămin cultural Tușnadu Nou Școala Gimnaziala Imets Fulop Jako
	Băile Tușnad	8%	Teren agricol, pășuni și fâneată - 22 ha	

* Stabilirea zonelor și a căilor/traseelor de evacuare a populației și a bunurilor materiale, revine Comitetelor locale pentru situații de urgență, cu avizul Inspectoratului Județean de Situații de Urgență Miercurea-Ciuc.



Anexa/3. Tabelul, pe comitetele locale, cu localitățile, zonele, cartierele, operatorii economici și instituțiile publice care se evacuează în caz de pericol iminent

Nr. crt.	Localitățile	Grad de afectare	Agenți economici, instituțiile publice și obiectivele afectate	Locul de dispersie*
1.	C.L.S.U. BĂLAN			
	Orașul BĂLAN	100 %	Instituțiile publice: <ul style="list-style-type: none">- Primărie,- Consiliu Local,- Poliție,- Spital,- cabinete medicale,- biserici Agenți economici: <ul style="list-style-type: none">- EM Bălan,- Goscom RA Bălan Obiectivele afectate: <ul style="list-style-type: none">- Drumuri Județene - 4,5 km,- Străzi - 7 km,	Liceul Tehnologic „Liviu Rebreanu”, Biserica Ortodoxă, str. Kovacs patak, str. Minei, str. Revendica, str. Murelor, str. Fagul Cetății, Platforma fostei mine, str. Lungă, str. Cerbului, str. Florilor - zona bloc 51-57
2.	C.L.S.U. SÂNDOMIC			
	Sândomic	70%	Instituțiile publice: <ul style="list-style-type: none">- Consiliul Local Agenți economici: <ul style="list-style-type: none">- Fabrica de cherestea,- UMTCF Sândomic Obiectivele afectate: <ul style="list-style-type: none">- Drumuri Naționale- 2,5 km,- Drumuri Județene - 10 km,- Străzi - 9 km,- CF - 3 km,- Pășuni, terenuri arabile	Str. Sárosút, pensiunea Karpatia, str. Dorma, Tabără pt. Sinistrați: Piricske Dorma, str. Sedloco, Grădinița „Ugri bugri”, str. Solyom, str. Kicsi kút, str. Rezalja



Nr. crt.	Localitățile	Grad de afectare	Agenți economici, instituțiile publice și obiectivele afectate	Locul de dispersie*
C.L.S.U. TOMEȘTI				
3.	Tomești	75%	Instituțiile publice: - Agenți economici: - Obiectivele afectate: - Case și anexe: 200 buc, - Străzi: 0,7 km, - Drumuri Județene - 2 km, - Pășuni, terenuri arabile - 46 ha	Grădinița de copii, Biserica, Școala, DJ 125
C.L.S.U. CÂRȚA				
4.	Cârța	75%	Instituțiile publice: Primăria, Școala generală Ineu, Politia, Școala gimnazială „ Martonffy Gyorgy”, Grădinița Ineu, Grădinița Cârța Agenți economici: Composesorat Tercs, Punct de lucru Caritas ,Cec Bank, Banca Coop Credit, Composesorat Larix, S.C Lemn Prod Ex Com SA, S.C.Milk Techn SRL Obiectivele afectate: - Case și anexe: 905 buc, - Străzi: 8,5 km, - DJ 125 - 2,7 km, - CF - 850 m, - Teren agricol, pășuni și fâneață - 98 ha	Patinoar artificial Cârța, Biserica Romano-Catolică, DJ 125



Nr. crt.	Localitățile	Grad de afectare	Agenți economici, instituțiile publice și obiectivele afectate	Locul de dispersie*
6.	C.L.S.U. MĂDĂRAȘ			
	Mădăraș	17%	Instituțiile publice: <ul style="list-style-type: none">- Școala Generală Kiss Ferenc,- Parohia Romano-Catolică Agenți economici: <ul style="list-style-type: none">- 10 buc Obiectivele afectate: <ul style="list-style-type: none">- Case și anexe: 165 buc,- Străzi: 3 km,- DN 12 - 100 m,- Teren agricol, pășuni și fâneață - 107 ha	Biserica, Grădinița de copii
7.	C.L.S.U. RACU			
	Racu	8%	Instituțiile publice: <ul style="list-style-type: none">- Agenți economici: <ul style="list-style-type: none">- Obiectivele afectate: <ul style="list-style-type: none">- Case și anexe: 15 buc,- DN 12 - 1,7 km,- CF - 2 km,- Teren agricol, pășuni și fâneață - 200 ha,	Biserica Romano-Catolică



Nr. crt.	Localitățile	Grad de afectare	Agenți economici, instituțiile publice și obiectivele afectate	Locul de dispersie*
8.	C.L.S.U. SICULENI			
	Siculeni	18%	Instituțiile publice: 2 - Agenți economici: 1 - Obiectivele afectate: - Case și anexe: 33 buc, - Străzi: 6,3 km, - Teren agricol, pășuni și fâneată - 180 ha	Școala Generală Zold Peter, Biserica Romano-Catolică
9.	C.L.S.U. CICEU			
	Ciaracio	2%	Instituțiile publice: - Agenți economici: - Obiectivele afectate: - Case și anexe: 42 buc, - Drum exploatare - 3 km, - 2 poduri peste râul Olt, - DJ 123F - 750 m, - Teren agricol, pășuni și fâneată - 170 ha	Casa de cultură din Ciceu, Sala de sport din Ciceu



Nr. crt.	Localitățile	Grad de afectare	Agenți economici, instituțiile publice și obiectivele afectate	Locul de dispersie*
10.	C.L.S.U. MIERCUREA-CIUC			
	Miercurea-Ciuc	2%	Instituțiile publice: - Agenți economici: - S.C. Mineral Quantum S.R.L., - Stația de epurare (S.C. Harviz S.R.L.), - S.C. Agocs Ker Com S.R.L., - S.C. Comod S.R.L. Obiectivele afectate: - Case și anexe: 40 buc, - Străzi: 1,1 km, - Teren agricol, pășuni și fâneață - 316 ha	Str. Băilor, str. Harom
	Jigodin-Băi	10%	Instituțiile publice: - Agenți economici: - S.C. Balneo-Mofetta S.R.L., - S.C. Gabi's&Pappa Reale S.R.L. Obiectivele afectate: - Case și anexe: 2 buc, - Străzi: 0,2 km, - Teren agricol, pășuni și fâneață - 71 ha	Str. Băile Jigodin



Nr. crt.	Localitățile	Grad de afectare	Agenți economici, instituțiile publice și obiectivele afectate	Locul de dispersie*
	C.L.S.U. SÂNCRĂIENI			
11.	Sâncrăieni	9%	Instituțiile publice: - Agenți economici: - 1 buc Obiectivele afectate: - Case și anexe: 28 buc, - Străzi: 0,7 km, - DN 12 - 300 m, - Teren agricol, pășuni și fâneată - 108 ha,	Sala de sport

*Stabilirea zonelor și a căilor/traseelor de evacuare a populației și a bunurilor materiale, revine Comitetelor Locale pentru Situații de Urgență, cu avizul Inspectoratului Județean de Situații de Urgență Miercurea-Ciuc.



TABEL
 CUPRINZÂND OBIECTIVELE CARE POT FI AFECTATE
 DE PRODUCEREA UNEI SITUAȚII DE URGENȚĂ
 (inundație, alunecare de teren)

Nr. crt.	Localitatea	Tip de risc	Obiective afectate
1.	Miercurea Ciuc	Inundații	- 88 case - 160 anexe gospodărești
		Acumulare Mesteacănul Balan – sursa AACH	Localitatea Miercurea Ciuc
		Acumulare Frumoasa – sursa AACH	
2.	Odorheiu Secuiesc	Inundații	- 143 case - 82 gospodării 28 obiective socio-economice
		Alunecări de teren	- 15 case
		Acumulare Zetea – sursa AACH	Localitatea Odorheiu Secuiesc
3.	Gheorgheni	Alunecări de teren	- DN 12C (Lacu Roșu)
4.	Toplița	Inundații	- 29 case - 139 gospodării
		Alunecări de teren	- 5 gospodării - 2 km DC
5.	Băile Tușnad	Inundații	- 31 case
6.	Bălan	Inundații	- 18 blocuri - 93 case - 269 anexe gospodărești - 7 obiective socio-economice
		Acumulare Mesteacănul Balan – sursa AACH	Oras Bălan
7.	Borsec	Inundații	- 64 gospodării - 2 obiective socio-economice
		Alunecări de teren	- 6 gospodării - 0.3km DN
8.	Cristuru Secuiesc	Inundații	- 12 case - 3 blocuri
		Acumulare Zetea – sursa AACH	Localitatea Cristuru Secuiesc
9.	Vlăhița	Inundații	- 77 gospodării - 2 obiective socio-economice

NESECRET

Nr. crt.	Localitatea	Tip de risc	Obiective afectate
10.	Atid	Inundații	- 43 case - 36 gospodării
		Alunecări de teren	- 200 gospodării
11	Avrămești	Inundații	- 19 case - 25 gospodării
		Alunecări de teren	- 11 gospodării
12.	Bilbor	Inundații	- 16 gospodării
13.	Brădești	Inundații	- 62 gospodării - 9 obiective socio-economice
		Alunecări de teren	- 10 gospodării
		Acumulare Gorun Zetea – sursa AACH	Localitatea Bradesti
14.	Căpâlnița	Inundații	- 55 case - 67 anexe gospodărești
15.	Ciceu	Inundații	- 6 case - 8 gospodării
		Acumulare Mesteacănul Balan – sursa AACH	Localitatea Ciceu
		Acumulare Frumoasa –sursa AACH	
16.	Ciucsângeorgiu	Inundații	- 70 case - 110 gospodării
17.	Ciumani	Inundații	- 57 case - 65 gospodării
18.	Cârța	Inundații	- 40 gospodării - 3 obiective socio-economice
		Acumulare Mesteacănul Balan – sursa AACH	Localitatea Cârța
19.	Corbu	Inundații	- 69 gospodării - 1 obiectiv socio-economic
20.	Corund	Inundații	- 30 case - 45 gospodării - 1 obiectiv socio-economic
		Alunecări de teren	- 10 gospodării
21.	Cozmeni	Inundații	- 30 case - 30 gospodării
		Alunecări de teren	- 3 gospodării
22.	Dănești	Inundații	- 35 gospodării
		Acumulare Mesteacănul Balan – sursa AACH	Localitatea Dănești
23.	Dealul	Inundații	- 11 case - 39 gospodării - 3 obiective socio-economice
		Alunecări de teren	- 4 gospodării
24.	Ditrău	Inundații	- 15 case - 30 gospodării
25.	Dârjiu	Inundații	- 22 gospodării
		Alunecări de teren	- 15 case

NESECRET

Nr. crt.	Localitatea	Tip de risc	Obiective afectate
26.	Feliceni	Inundații Alunecări de teren	- 112 case - 105 gospodării - 8 gospodării
		Acumulare Zetea – sursa AACH	Localitatea Feliceni
27.	Frumoasa	Inundații	- 590 case - 21 obiective socio-economice
		Acumulare Frumoasa –sursa AACH	Sat Frumoasa Sat Nicoleşti
28.	Gălăușas	Inundații	- 50 gospodării
29.	Joseni	Inundații	- 5 case - 20 gospodării
30.	Lăzarea	Inundații	- 23 gospodării
31.	Leliceni	Inundații	- 70 case
32.	Lueta	Inundații	- 22 case - 27 anexe
33.	Lunca de Jos	Inundații	- 80 gospodării
34.	Lunca de Sus	Inundații	- 200 gospodării - 2 instituții - operatori economici
35.	Lupeni	Inundații	- 34 case - 360 gospodării - 8 obiective socio-economice
		Alunecari de teren	- 2 case
36.	Mădăraș	Inundații	- 33 case - 90 gospodării
		Acumulare Mesteacănul Balan – sursa AACH	Localitatea Mădăraș
37.	Mărtiniș	Inundații	- 40 gospodării
38.	Merești	Inundații	- 80 case - 150 gospodării - 1 obiectiv socio-economic
		Alunecari de teren	DC
39.	Mihăileni	Inundații	- 272 case - 250 anexe gospodărești
		Acumulare Frumoasa –sursa AACH	Porumbeni Mihăileni
		Alunecări de teren	- 5 gospodării
40.	Mugeni	Inundații	- 105 gospodării
		Alunecări de teren	- 29 gospodării
		Acumulare Zetea – sursa AACH	Localitatea Mugeni
41.	Ocland	Inundații	- 2 case - 20 anexe gospodărești - 5 obiective socio-economice
		Alunecări de teren	- 10 gospodării
42.	Păuleni Ciuc	Inundații	- 50 case - 80 gospodării
43.	Plăieșii de Jos	Inundații	- 100 case - 150 gospodării - 2 obiective socio-economice
44.	Porumbeni	Inundații	- 28 gospodării

NESECRET

Nr. crt.	Localitatea	Tip de risc	Obiective afectate
			- 1 obiectiv socio-economic
		Ac. Zetea – sursa AACH	Localitatea Porumbeni
45.	Praid	Inundații	- 44 case - 19 anexe gospodărești
		Posibile alunecări de teren/prăbușiri de teren, inundații sau riscurile asociate manifestate la obiectivul Mina Salina Praid.	- Obiectivul mina Salina Praid – pârâul Corund și râul Târnavă Mică, locuințele și op. ec. din zonă.
46.	Racu	Inundații	- 14 case
		Acumulare Mesteacănul Balan – sursa AACH	Localitatea Racu
		Acumulare Frumoasa –sursa AACH	
47.	Remetea	Inundații	- 200 gospodării - 1 obiectiv socio-economic
48.	Satu Mare	Inundații	- 80 gospodării
		Alunecări de teren	- 6 gospodării
49.	Săcel	Inundații	- 25 case - 14 gospodării - 4 obiective socio-economice
		Alunecări de teren	- 15 gospodării
50.	Sârmaș	Inundații	- 64 casă/ gospodării
		Alunecări de teren	- 6 gospodării
51.	Sâncrăieni	Inundații	- 57 case si anexe gospodărești
		Acumulare Mesteacănul Balan – sursa AACH	Localitatea Sâncrăieni
		Acumulare Frumoasa –sursa AACH	
52.	Sântimbru	Inundații	- 6 case - 60 anexe gospodărești
		Acumulare Frumoasa –sursa AACH	Localitatea Sântimbru
53.	Sândominic	Inundații	- 70 case
		Acumulare Mesteacănul Balan – sursa AACH	Localitatea Sandominic
		Halda de steril nr.4 si iazuri de decantare cu reziduri rezultate in urma inchiderii minei de cupru de la Balan (ioni si suspensii de metale grele)	Risc de poluare pe raul Olt si a apelor curgatoare din zona.
54.	Sânmartin	Inundații	- 52 case
55.	Sânsimion	Inundații	- 55 case
		Alunecări de teren	- 15 gospodării
		Acumulare Frumoasa –sursa AACH	Localitatea Sânsimion
56.	Secuieni	Inundații	- 17 case - 17 gospodării
		Ac. Zetea – sursa AACH	Localitatea Secuieni
57.	Siculeni	Inundații	- 64 case - 23 anexe gospodărești - 1 obiectiv socio-economic

NESECRET

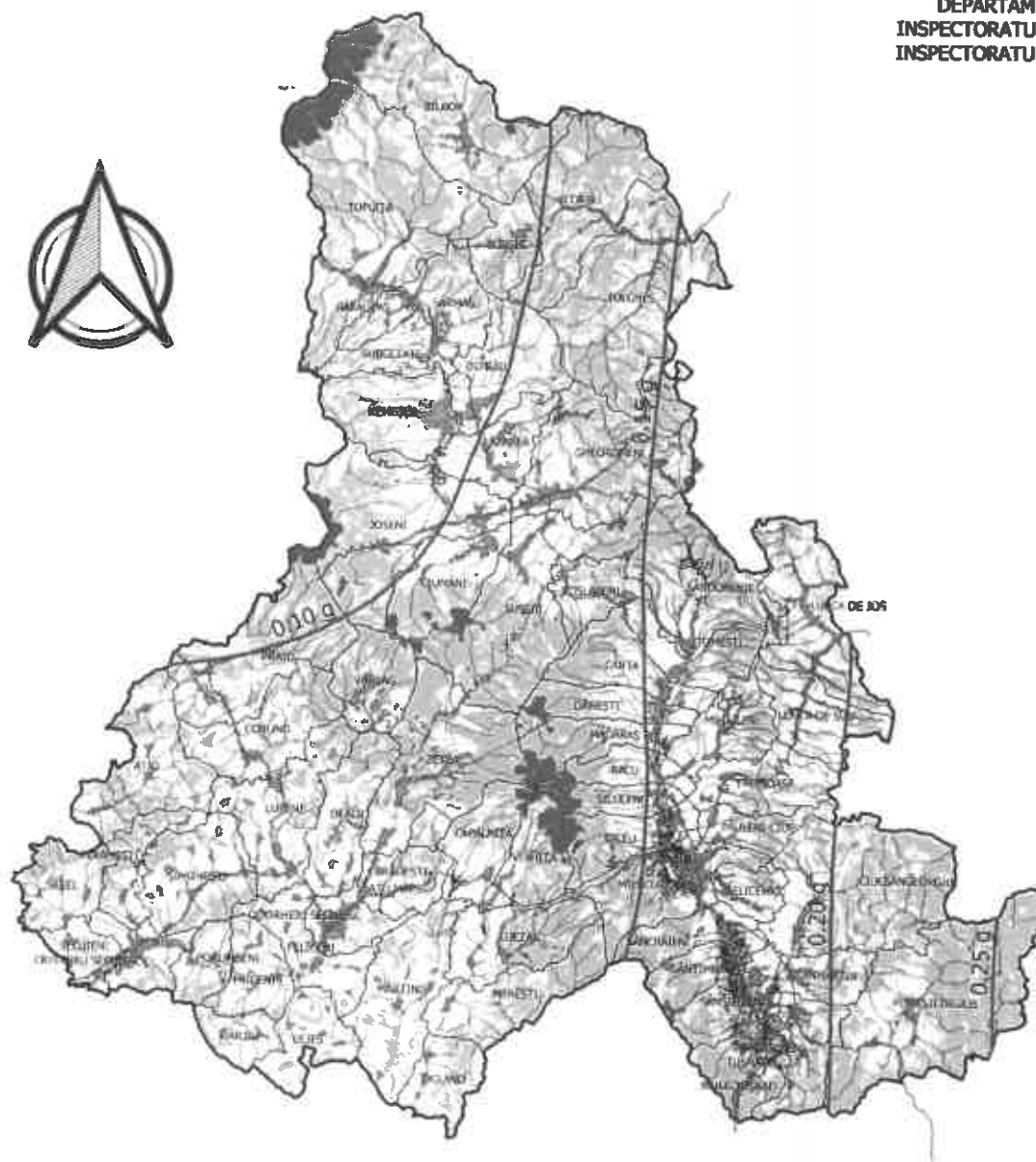
Nr. crt.	Localitatea	Tip de risc	Obiective afectate
		Acumulare Mesteacănul Balan – sursa AACH	Localitatea Siculeni
		Acumulare Frumoasa –sursa AACH	
58.	Subcetate	Inundații	- 26 case - 5 gospodării
59.	Suseni	Inundații	- 8 gospodării –raul Mures -25 gospodarii –paraul Stramba
60.	Șimonești	Inundații	- 138 case - 159 gospodării - 7 obiective socio-economice
61.	Tomești	Inundații	- 10 case
		Acumulare Mesteacănul Balan – sursa AACH	Com Tomești
62.	Tulgheș	Inundații	- 126 gospodării - 4 obiective socio-economice
63.	Tușnad	Inundații	- 30 case
		Acumulare Frumoasa –sursa AACH	Localitatea Tușnad
64.	Ulieș	Inundații	- 2 gospodării cf PAAR
65.	Vărșag	Inundații	- 8 gospodării cf PAAR
66.	Voșlăbeni	Inundații	- 50 gospodării cf PAAR
67.	Zetea	Inundații	- 438 gospodării - 3 obiective socio-economice
		Acumulare Zetea – sursa AACH	Com. Zetea

*Intocmit in baza istoricului și a datelor gestionate de ISU HR.

MINISTERUL AFACERILOR INTERNE
DEPARTAMENTUL PENTRU SITUAȚII DE URGENȚĂ
INSPECTORATUL GENERAL PENTRU SITUAȚII DE URGENȚĂ
INSPECTORATUL PENTRU SITUAȚII DE URGENȚĂ "Ortuz" AL
JUDEȚULUI HARGHITA



DISTRIBUȚIA RISCURILOR NATURALE DIN JUDEȚUL HARGHITA



LEGENDA :

- Cursuri de apă
- Drumuri
- Localități
- Avalanșe
- Alțitudine > 1400 m
- Risc de inundații
- Risc de inundații
- Risc Incendii în masă - Zone împădurite
- Valori accelerației maxime la cutremur
- Limite UAT
- Limita de județ

1:500.000



REGULI DE COMPORTARE ÎN CAZUL PRODUCERII UNEI SITUAȚII DE URGENȚĂ

fiipregătit.ro 
pentru situații de urgență

REGULI DE COMPORTARE ÎN CAZ DE INCENDIU



Ce să faci în timpul unui incendiu

Ieși afară, stai afară, sună la 112

IEȘI AFARĂ

- Așază-te jos la sol și acoperă-ți fața cu mâinile
- Fumul și gazele otrăvitoare se colectează mai întâi de-a lungul tavanului.
- Mergi pe burtă spre o fereastră sau o ușă.
- Înainte de a deschide o ușă, simte clanța sau ușa, folosindu-te de dosul palmei. Dacă oricare dintre ele este fierbinte sau dacă există fum în jurul ușii, lasă ușa închisă și folosește a doua cale de ieșire, dacă aceasta poate fi folosită și nu îți pui viața în pericol.
- Închide ușile și ferestrele în drum spre ieșire pentru a opri răspândirea focului.
- Coboară pe scări, nu lua liftul.

Dacă nu poți ieși din casă, etanșează spațiile din jurul ușii, inclusiv gaura cheii, împotriva pătrunderii fumului de incendiu, deschide fereastra încăperii în care te afli, strigă după ajutor și rămâi la fereastră până la sosirea pompierilor

STAI AFARĂ

- Nu te întoarce înapoi, indiferent ce sau cine a rămas în urmă.
- Mergi la locul sigur de întâlnire al familiei.
- Când sosesc pompierii, spune-le cine mai rămas înapoi, de exemplu, animalele de companie.

SUNĂ LA 112

Alte sfaturi în timpul unui incendiu

- Strigă „Foc!” de mai multe ori și ieși imediat afară. Dacă locuiești într-o clădire cu lift, alege scările pentru a coborî. Lasă-ți toate lucrurile acolo unde sunt și salvează-te pe tine mai întâi. Nu căuta animale de companie.
- Dacă ieșirea este blocată de foc, căldură sau fum, rămâi în cameră și închide ușa. Acoperiți spațiile din jurul acesteia cu o cârpă umedă. Sună la 112. Deschide o fereastră și flutură o cârpă albă sau viu colorată (de exemplu, cearșaful) sau o lanternă pentru a cere ajutorul.
- Dacă îți iau hainele foc, oprește-te, așază-te jos la sol și rostogolește-te – oprește-te imediat, așază-te jos la sol în timp ce îți acoperi fața cu mâinile și rostogolește-te dintr-o parte în alta sau înainte și înapoi până când focul este stins. Dacă acest lucru nu este posibil, înăbușe flăcările cu o pătură (umedă) sau un prosop.
- Alergarea va face ca focul să ardă mai repede.
- Odată ce flăcările sunt stinse, răcește arsurile cu apă timp de 3-5 minute. Nu aplica nimic pe rană, acoper-o cu o folie de supraviețuire și cere ajutor medical specializat.
- Folosește stingătorul pentru a opri un incendiu mic, dacă ești în siguranță. Urmează instrucțiunile de pe stingător.

REGULI DE COMPORTARE ÎN CAZ DE INUNDAȚII



Ce să faci în timpul unei inundații

PLOILE ABUNDENTE ȘI ZONELE ÎN CARE SE POT PRODUCE INUNDAȚII SUNT ANUNȚATE DINAINTE

- Respectă recomandările transmise de autorități la tv, radio, aplicația DSU, sistemul Ro-Alert. Urmează recomandările de siguranță și evacuare. Fii pregătit pentru evacuare. Evacuează cu rucsacul de urgență.
- Dacă ai timp, securizează-ți casa. Mută obiectele de valoare la etaj. Protejează ferestrele și închide ușile. Construiește bariere (de exemplu, cu saci de nisip) pentru a opri apa să intre în casă. Închide toate utilitățile, dacă ești în siguranță.
- Decuplează întrerupătorul general de energie electrică (contoar). Scoate aparatele electrice din priză.
- Nu atinge echipamentele electrice dacă ești ud ori stai în apă.
- Adăpostește-te rapid, fie într-o zonă ridicată din apropiere, fie la etajele superioare sau pe acoperișul casei. Așteaptă acolo echipele de salvare.
- Cere ajutor dacă ești blocat. Folosește un fluier (din rucsacul de urgență) în loc să strigi. Semnalizează în ferestre cu o bucată de material de culoare deschisă sau un semn marcat „AJUTOR!”.
- Închide ușile casei și protejează ferestrele pentru a nu fi sparte de vânturi puternice, de curenții de apă sau de obiectele duse de curenții de apă.
- Evacuează animalele și bunurile de valoare în locuri sigure (de refugiu), dinainte stabilite.
- Nu merge și nu conduce prin apele inundațiilor. Doar 15 cm de apă rapidă te poate răsturna, iar 30 cm îți poate lua pe sus mașina.

RADIAȚIILE NUCLEARE



Sfaturi pentru a te proteja de radiațiile nucleare

Dacă ai fost expus la radiații nucleare, urmează acești 3 pași principali pentru a rămâne în siguranță:

1. Intră la interior. Îndepărtează-te de acoperișuri și pereți exteriori, în mod ideal mută-te într-un subsol sau în mijlocul unei clădiri cu mai multe etaje.

2. Rămâi înăuntru.

- Rămâi înăuntru timp de 24 de ore, cu excepția cazului în care ești instruit altfel de către autorități.

- Reunește-te cu membrii familiei mai târziu.

3. Rămâi informat urmărind canalele oficiale de informare.

REGULI DE COMPORTARE ÎN CAZ DE ACCIDENT PE TIMPUL TRANSPORTULUI DE MATERIALE PERICULOASE



În caz de accident, trebuie să:

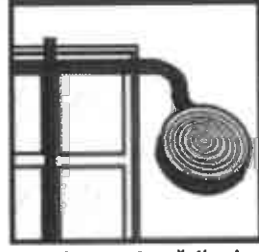
- Intrați rapid în clădirea cea mai apropiată. Nu rămâneți afară sau într-un vehicul *Pentru a evita inhalarea produselor toxice*
- Ascultați posturile de radio *Pentru a cunoaște instrucțiunile de urmat*
- Etanșați ușile și ferestrele încăperii în care v-ați adăpostit, opriți ventilația *Pentru a împiedica intrarea produsului toxic în locuință*
- Îndepărtați-vă de uși și de ferestre *Pentru a vă proteja de o eventuală explozie exterioară*
- Nu fumați. Fără flacără, fără scântei *Risc de explozie*
- Nu mergeți la locul accidentului *Pentru a nu vă expune pericolului*
- Spălați-vă în caz de iritații ale pielii, și pe cât posibil, schimbați-vă de haine *Dacă ați intrat în contact cu un produs toxic sau un produs necunoscut*
- Nu mergeți la școală să vă căutați copii *Școala se ocupă de ei*
- Nu telefonați *Lăsați liniile libere pentru forțele de intervenție*
- Așteptați instrucțiunile autorităților sau semnalul de încetare a alarmei pentru a ieși *Pentru informare ascultați comunicatele autorităților și semnalul de ÎNCETARE A ALARMEI*

Păstrați-vă calmul. serviciile pentru situații de urgență vor interveni

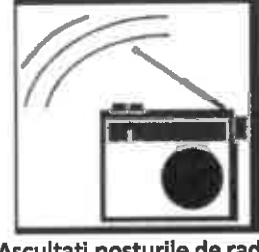
Reguli de comportare:



Intrați într-o clădire



Etanșați toate intrările de aer



Ascultați posturile de radio pentru a cunoaște consemnele de urmat



Nu vă duceți la școală să vă luați copii: școala se ocupă de ei



Interzisă utilizarea flăcării și țigărilor



Nu telefonați:

lăsați linile libere pentru forțele de intervenție

Pentru a vă proteja mai eficient și pentru a preveni producerea de victime și pagube materiale colaterale, respectați întocmai comunicatele comitetului local pentru situații de urgență

REGULI DE COMPORTARE ÎN CAZ DE CUTREMUR



În timpul unui cutremur

Cel mai simplu mod de a te menține în siguranță este să te așezi, să te acoperi și să te ții:

Așază-te la sol în mâini și genunchi.

• **Această poziție te protejează de a te dezechilibra și îți permite să te retragi pe burtă într-un spațiu protejat.**

- Dacă ești într-un scaun cu roțile sau un cadru de mers cu șezut și roțile, blochează roțile și rămâi așezat până când cutremurul se oprește, protejându-ți în același timp partea din spate a gâtului și a capului cu brațele.

- Dacă nu te poți așeza la sol, sprijină-te de un perete interior.

Acoperă-ți capul și gâtul cu brațele.

- Îndepărtează-te de ferestre, geamuri, oglinzi, biblioteci, mobilier înalt, aparate de iluminat.

- Dacă o masă, un birou sau alt mobilier robust se află în apropiere, târăște-te sub el pentru protecție.

- Dacă nu există un astfel de spațiu protejat, târăște-te lângă un perete interior departe de ferestre.

- Stai în genunchi și apleacă-te.

Ține-te până când tremurul se oprește.

- Ține-te de piciorul biroului sau orice obiect solid ancorat cu o singură mână. Cu celălalt braț, protejează-ți capul și gâtul.

- Dacă nu te afli sub un spațiu sigur, protejează-ți capul și gâtul cu ambele brațe într-o poziție ghemuită.

pht-extern

Ce faci în diferite situații

- În interior: Rămâi acolo! NU alerga afară sau pe scări.

Dacă ești în pat: Întinde-te cu fața în jos pe saltea și acoperă partea din spate a gâtului și capul cu o pernă.

Dacă ești în bucătărie: Ieși afară! Există o mulțime de lucruri nesigure care pot cădea pe tine.

- Afară: Îndepărtează-te de clădiri, copaci, stâlpi și linii electrice, apoi așază-te, acoperă-te și ține-te. Stai la cel puțin 10m de cablurile electrice rupte sau căzute.

- În mașină: Trage pe dreapta, oprește-te fără a încurca traficul și rămâi acolo până când cutremurul se oprește, aplecându-te pentru a-ți proteja partea din spate a gâtului și a capului.

- În lift: apăsă butonul de urgență. Când liftul se oprește, ieși cât mai repede (dacă este posibil) și adăpostește-te într-un loc sigur (atenție la scări!).
- Într-un loc public (de exemplu, un magazin) – stai cât mai departe de ferestre ori de raioane cu obiecte grele plasate mai sus de 1 metru.
- Pe munte - fii atent în jur și caută un loc sigur, departe de pantele instabile. Sunt posibile căderi de pietre, copaci ori alunecări de teren.



Un rucsac de urgență este un kit esențial pe care ar trebui să-l ai pregătit pentru situații de urgență. Iată câteva elemente importante pe care ar trebui să le incluzi:

1. **Apă:** Minim 2 litri de apă per persoană, în recipiente etanșe.
2. **Mâncare:** Alimente neperisabile, cum ar fi batoane energetice, conserve sau alimente deshidratate.
3. **Trusă de prim ajutor:** Include bandaje, antiseptice, medicamente esențiale și orice alte articole necesare.
4. **Lanternă:** Cu baterii de rezervă.
5. **Îmbrăcăminte de schimb:** Haine călduroase, impermeabile și încălțăminte adecvată.
6. **Documente importante:** Copii ale actelor de identitate, asigurări și alte documente relevante.
7. **Unelte:** Un cuțit multifuncțional sau unelte de bază.
8. **Produse de igienă:** Săpun, șervețele umede, pastă de dinți și periuță.
9. **Baterie externă:** Pentru a încărca telefoanele mobile.
10. **Măști de protecție:** În funcție de tipul de urgență.

Asigură-te că rucsacul este ușor de transportat și că îl verifici periodic pentru a înlocui alimentele și medicamentele care pot expira. Este important să fii pregătit pentru diverse situații, cum ar fi cutremure, inundații sau alte dezastre naturale.



OBIECTIVELE SURSE DE RISC SOCIAL DIN JUDEȚUL HARGHITA

Column3	Column5	Column7	Column8	Column10	Column11	Column13	Column14	Primele două raioane în care intervin	Column16	Column17	Mijloace de avertizare - alarmare	Column18	Column19	Column20
Denumire UAT	Denumire localitate	Denumire obiectiv	Tip obiectiv	Strada	Nr	Capacitate maximă (pers)	Capacitate adăpostire (pers)	Raion de intervenție	SPSU	SVSU	Sirena electrica	Sirena electronic a	Statie de amplific e	Alte mijloace de
MUNICIPIUL MIERCUREA CIUC	MIERCUREA CIUC	COMPLEX COMERCIAL TULIPAN	supermarket	PETOFI SANDOR	18	572		DETASAMENT MIERCUREA CIUC	NU	PRIMARIA MUNICIPIULUI MIERCUREA CIUC	DA	NU	NU	NU
MUNICIPIUL MIERCUREA CIUC	MIERCUREA CIUC	COMPLEX COMERCIAL NEST	mail	IANCU DE HUNEDOARA	18			DETASAMENT MIERCUREA CIUC		PRIMARIA MUNICIPIULUI MIERCUREA CIUC	DA	NU	DA	DA
MUNICIPIUL MIERCUREA CIUC	MIERCUREA CIUC	S.C. DEDEMAN S.R.L. – P.L	hipermarket	LUNCA MARE	13			DETASAMENT MIERCUREA CIUC	DA	PRIMARIA MUNICIPIULUI MIERCUREA CIUC	DA	NU	DA	DA
MUNICIPIUL MIERCUREA CIUC	MIERCUREA CIUC	SCRWE (ROMANIA) S.R.L. – Filiala 4333 Magazin Ferry Market	supermarket	BRAȘOVULUI	3/A			DETASAMENT MIERCUREA CIUC		PRIMARIA MUNICIPIULUI MIERCUREA CIUC	DA	NU	DA	DA
MUNICIPIUL MIERCUREA CIUC	MIERCUREA CIUC	UNIVERSITATEA SAPIENTIA	universitate	P-ȚA LIBERTATII	1			DETASAMENT MIERCUREA CIUC	NU	PRIMARIA MUNICIPIULUI MIERCUREA CIUC	DA	NU	DA	DA
MUNICIPIUL MIERCUREA CIUC	MIERCUREA CIUC	SC LIDL DISCOUNT SRL - MAGAZIN LIDL	supermarket	LUNCA MARE	26	187		DETASAMENT MIERCUREA CIUC	NU	PRIMARIA MUNICIPIULUI MIERCUREA CIUC	NU	DA	NU	NU
MUNICIPIUL MIERCUREA CIUC	MIERCUREA CIUC	SC KAUFAND ROMANIA SRL SUCURSALA M-CIUC	supermarket	LUNCA MARE	15	500		DETASAMENT MIERCUREA CIUC	NU	PRIMARIA MUNICIPIULUI MIERCUREA CIUC	NU	DA	DA	NU
MUNICIPIUL MIERCUREA CIUC	MIERCUREA CIUC	CINEMATOGRAFUL MIERCUREA CIUC	cinematograf	P-ȚA MAJLATH GUSZTAV KAROLY	2	252		DETASAMENT MIERCUREA CIUC	NU	PRIMARIA MUNICIPIULUI MIERCUREA CIUC	NU	DA	DA	NU
MUNICIPIUL MIERCUREA CIUC	MIERCUREA CIUC	CASA ARTELOR MIERCUREA CIUC	casa de cultura	P-ȚA LIBERTATII	16	765		DETASAMENT MIERCUREA CIUC	NU	PRIMARIA MUNICIPIULUI MIERCUREA CIUC	DA	DA	DA	DA
MUNICIPIUL MIERCUREA CIUC	MIERCUREA CIUC	TEATRUL MUNICIPAL "CSIKI JATEKSIN" M-CIUC	teatru	B-UL TIMISOAREI	6	413		DETASAMENT MIERCUREA CIUC	NU	PRIMARIA MUNICIPIULUI MIERCUREA CIUC	DA	NU	DA	NU
MUNICIPIUL MIERCUREA CIUC	MIERCUREA CIUC	COLEGIUL NAȚIONAL OCTAVIAN GOGA	colegiu național	TUDOR VLADIMIRESCU	40			DETASAMENT MIERCUREA CIUC	NU	PRIMARIA MUNICIPIULUI MIERCUREA CIUC	DA	NU	DA	DA
MUNICIPIUL MIERCUREA CIUC	MIERCUREA CIUC	SALA SPORTURILOR "EROS ZSOLT" ARENA	sala sporturilor	STADIONULUI	3	3000		DETASAMENT MIERCUREA CIUC	NU	PRIMARIA MUNICIPIULUI MIERCUREA CIUC	NU	NU	DA	DA
MUNICIPIUL MIERCUREA CIUC	MIERCUREA CIUC	PATINOARUL "VAKAR LAJOS" M-CIUC	patinoar	NICOLAE BALCESCU	9	1840		DETASAMENT MIERCUREA CIUC	NU	PRIMARIA MUNICIPIULUI MIERCUREA CIUC	NU	NU	DA	NU
MUNICIPIUL MIERCUREA CIUC	MIERCUREA CIUC	CATEDRALA ORTODOXA "SFANTU NICOLAE"	catedrala	NICOLAE BALCESCU	3	200		DETASAMENT MIERCUREA CIUC	NU	PRIMARIA MUNICIPIULUI MIERCUREA CIUC	NU	NU	DA	DA
MUNICIPIUL MIERCUREA CIUC	MIERCUREA CIUC	BISERICA FRANCISCANA ȘUMULEU	manastire	SZEK	148	400		DETASAMENT MIERCUREA CIUC	NU	PRIMARIA MUNICIPIULUI MIERCUREA CIUC	NU	NU	DA	DA
MUNICIPIUL MIERCUREA CIUC	MIERCUREA CIUC	SPITALUL JUDEȚEAN DE URGENȚĂ MIERCUREA CIUC	spital	DENES LASZLO	2	1850		DETASAMENT MIERCUREA CIUC	NU	PRIMARIA MUNICIPIULUI MIERCUREA CIUC	DA	NU	NU	DA
MUNICIPIUL MIERCUREA CIUC	MIERCUREA CIUC	LICEUL DE ARTA "NAGY ISTVAN"	liceu	P-ȚA LIBERTĂȚII	18	778		DETASAMENT MIERCUREA CIUC	NU	PRIMARIA MUNICIPIULUI MIERCUREA CIUC	DA	NU	NU	NU
MUNICIPIUL MIERCUREA CIUC	MIERCUREA CIUC	LICEUL TEORETIC "MARTON ARON"	liceu	GEORGE COȘBUC	80	742	250	DETASAMENT MIERCUREA CIUC	NU	PRIMARIA MUNICIPIULUI MIERCUREA CIUC	NU	DA	NU	NU
MUNICIPIUL MIERCUREA CIUC	MIERCUREA CIUC	LICEUL TEHNOLOGIC "KOS KAROLY"	liceu	TOPLITA	20-22	550		DETASAMENT MIERCUREA CIUC	NU	PRIMARIA MUNICIPIULUI MIERCUREA CIUC	NU	DA	NU	NU
MUNICIPIUL MIERCUREA CIUC	MIERCUREA CIUC	MUZEUL SECUIESC AL CIUCULUI	muzeu	P-ȚA CETĂȚII	2			DETASAMENT MIERCUREA CIUC	NU	PRIMARIA MUNICIPIULUI MIERCUREA CIUC	NU	DA	DA	DA

Denumire UAT	Denumire localitate	Denumire obiectiv	Tip obiectiv	Strada	Nr	Capacitate maximă (pers)	Capacitate adăpostire (pers)	Raion de intervenție	SPSU	SVSU	Sirena electrica	Sirena electronica	Statie de amplificarea	Alte mijloace de
MUNICIPIUL MIERCUREA CIUC	MIERCUREA CIUC	LICEUL TEHNOLOGIC "VENCZEL JOZSEF"	liceu	TOPLITA	20	630		DETASAMENT MIERCUREA CIUC	NU	PRIMARIA MUNICIPIULUI MIERCUREA CIUC	NU	DA	NU	NU
MUNICIPIUL MIERCUREA CIUC	MIERCUREA CIUC	LICEUL TEOLÓGIC "SEGITO MARIA"	liceu	MIHAI EMINESCU	3	502		DETASAMENT MIERCUREA CIUC	NU	PRIMARIA MUNICIPIULUI MIERCUREA CIUC	NU	NU	NU	DA
MUNICIPIUL MIERCUREA CIUC	MIERCUREA CIUC	PREFECTURA HARGHITA	prefectura	P-TA LIBERTATII	5	600	50	DETASAMENT MIERCUREA CIUC	NU	PRIMARIA MUNICIPIULUI MIERCUREA CIUC	DA	NU	NU	DA
MUNICIPIUL MIERCUREA CIUC	MIERCUREA CIUC	TRIBUNALUL HARGHITA	tribunal	SZASZ ENDRE	6	120	200	DETASAMENT MIERCUREA CIUC	NU	PRIMARIA MUNICIPIULUI MIERCUREA CIUC	NU	NU	NU	NU
FRUMOASA	FĂGEȚEL	BISERICA ORTODOXA "SF. ILIE"	manastire	PRINCIPALA	46	40		DETASAMENT MIERCUREA CIUC	NU	PRIMARIA COMUNEI FRUMOASA	NU	NU	DA	DA
ORAȘ BĂLAN	BĂLAN	CASA DE CULTURA	casa de cultura	1 DECEMBRIE	21/A	220		DETASAMENT MIERCUREA CIUC	NU	PRIMARIA ORASULUI BALAN	NU	NU	NU	DA
ORAȘ BĂLAN	BĂLAN	LICEUL TEHNOLOGIC "LIVIU REBREANU"	liceu	1 DECEMBRIE	40/A	350		DETASAMENT MIERCUREA CIUC	NU	PRIMARIA ORASULUI BALAN	DA	NU	NU	NU
MUNICIPIUL ODORHEIU SECUIESC	ODORHEIU SECUIESC	SC KAUFAND ROMANIA SRL SUCURSALA ODORHEIU SECUIESC	supermarket	BETHLEN GABOR	73	500		DETASAMENT ODORHEIU SECUIESC	NU	PRIMARIA MUNICIPIULUI ODORHEIU SECUIESC	NU	DA	DA	NU
MUNICIPIUL ODORHEIU SECUIESC	ODORHEIU SECUIESC	SC LIDL DISCOUNT SRL - MAGAZIN LIDL ODORHEIU SECUIESC	supermarket	BETHLEN GABOR	108	150		DETASAMENT ODORHEIU SECUIESC	NU	PRIMARIA MUNICIPIULUI ODORHEIU SECUIESC	NU	NU	NU	DA
MUNICIPIUL ODORHEIU SECUIESC	ODORHEIU SECUIESC	SC ELAN TRIO SRL SUPERMARKET MERKUR	supermarket	1 DECEMBRIE 1918	7-9	400		DETASAMENT ODORHEIU SECUIESC	NU	PRIMARIA MUNICIPIULUI MIERCUREA CIUC	NU	NU	NU	DA
MUNICIPIUL ODORHEIU SECUIESC	ODORHEIU SECUIESC	SC ELAN TRIO SRL MAGAZIN C+C	supermarket	BECLEAN	10-12	500		DETASAMENT ODORHEIU SECUIESC	NU	PRIMARIA MUNICIPIULUI ODORHEIU SECUIESC	NU	NU	NU	DA
MUNICIPIUL ODORHEIU SECUIESC	ODORHEIU SECUIESC	CINEMATOGRAF STUDIO	cinematograf	RAKOCZI FERENCZ	5	297		DETASAMENT ODORHEIU SECUIESC	NU	PRIMARIA MUNICIPIULUI ODORHEIU SECUIESC	NU	NU	NU	DA
MUNICIPIUL ODORHEIU SECUIESC	ODORHEIU SECUIESC	CASA DE CULTURA	casa de cultura	TAMASI ARON	15	763		DETASAMENT ODORHEIU SECUIESC	NU	PRIMARIA MUNICIPIULUI ODORHEIU SECUIESC	NU	NU	NU	DA
MUNICIPIUL ODORHEIU SECUIESC	ODORHEIU SECUIESC	SALA SPORTURILOR ODORHEIU SECUIESC	sala sporturilor	MIHAIL KOGALNICEANU	10	2100		DETASAMENT ODORHEIU SECUIESC	NU	PRIMARIA MUNICIPIULUI ODORHEIU SECUIESC	NU	NU	NU	DA
MUNICIPIUL ODORHEIU SECUIESC	ODORHEIU SECUIESC	CASA DE COPII SF. IOSIF	clădiri de cult	KUVAR	35	200		DETASAMENT ODORHEIU SECUIESC	NU	PRIMARIA MUNICIPIULUI ODORHEIU SECUIESC	NU	NU	NU	DA
MUNICIPIUL ODORHEIU SECUIESC	ODORHEIU SECUIESC	BISERICA FRANCISCANA ROMANO-CATOLICA	biserica	PIATA LIBERTATII	1	180		DETASAMENT ODORHEIU SECUIESC	NU	PRIMARIA MUNICIPIULUI ODORHEIU SECUIESC	NU	NU	NU	DA
MUNICIPIUL ODORHEIU SECUIESC	ODORHEIU SECUIESC	BISERICA ORTODOXA CONSTANTIN SI ELENA	biserica	TAMASI ARON	16	45		DETASAMENT ODORHEIU SECUIESC	NU	PRIMARIA MUNICIPIULUI ODORHEIU SECUIESC	NU	NU	NU	DA
MUNICIPIUL ODORHEIU SECUIESC	ODORHEIU SECUIESC	SPITALUL MUNICIPAL ODORHEIU SECUIESC	spital	BETHLEN GABOR	72	1279		DETASAMENT ODORHEIU SECUIESC	NU	PRIMARIA MUNICIPIULUI ODORHEIU SECUIESC	NU	NU	NU	DA
MUNICIPIUL ODORHEIU SECUIESC	ODORHEIU SECUIESC	LICEUL PEDAGOGIC BENEDER ELEK	liceu	P-TA MARTON ARON	2	524	225	DETASAMENT ODORHEIU SECUIESC	NU	PRIMARIA MUNICIPIULUI ODORHEIU SECUIESC	DA	NU	NU	NU
MUNICIPIUL ODORHEIU SECUIESC	ODORHEIU SECUIESC	COLEGIUL REFORMAT BACZKAMDARASI KISS GERGELY	liceu	P-TA MARTON ARON	2	720		DETASAMENT ODORHEIU SECUIESC	NU	PRIMARIA MUNICIPIULUI ODORHEIU SECUIESC	NU	NU	NU	NU
MUNICIPIUL ODORHEIU SECUIESC	ODORHEIU SECUIESC	LICEUL TEHNOLOGIC EOTVOS JOZSEF	liceu	TÖMPFA LASZLO	12	581		DETASAMENT ODORHEIU SECUIESC	NU	PRIMARIA MUNICIPIULUI ODORHEIU SECUIESC	NU	NU	NU	NU
MUNICIPIUL ODORHEIU SECUIESC	ODORHEIU SECUIESC	LICEUL TEHNOLOGIC TAMASI ARON	liceu	BAROTI SZABO DAVID	32	1025		DETASAMENT ODORHEIU SECUIESC	NU	PRIMARIA MUNICIPIULUI ODORHEIU SECUIESC	NU	NU	NU	DA
MUNICIPIUL ODORHEIU SECUIESC	ODORHEIU SECUIESC	LICEUL DE ARTE PALLO IMRE	liceu	KOSSUTH LAJOS	41	732		DETASAMENT ODORHEIU SECUIESC	NU	PRIMARIA MUNICIPIULUI ODORHEIU SECUIESC	NU	NU	NU	DA
MUNICIPIUL ODORHEIU SECUIESC	ODORHEIU SECUIESC	COLEGIUL TEHNIC BANYAI JANOS	colegiu national	BUDVAR	8/A	597		DETASAMENT ODORHEIU SECUIESC	NU	PRIMARIA MUNICIPIULUI ODORHEIU SECUIESC	NU	NU	NU	DA
MUNICIPIUL ODORHEIU SECUIESC	ODORHEIU SECUIESC	LICEUL TEHNOLOGIC KOS KAROLY	liceu	NICOLAE BALCESCU	35/A	435		DETASAMENT ODORHEIU SECUIESC	NU	PRIMARIA MUNICIPIULUI ODORHEIU SECUIESC	NU	NU	NU	DA
MUNICIPIUL ODORHEIU SECUIESC	ODORHEIU SECUIESC	LICEUL "MARIN PREDĂ"	liceu	KUVAR	33	390	300	DETASAMENT ODORHEIU SECUIESC	NU	PRIMARIA MUNICIPIULUI ODORHEIU SECUIESC	NU	NU	NU	DA
ORAȘ CRISTURU SECUIESC	CRISTURU SECUIESC	CENTRUL DE SANATATE CRISTURU SECUIESC	spital	KRIZA JANOS	2	55	500	DETASAMENT ODORHEIU SECUIESC	NU	PRIMARIA ORASULUI CRISTURU SECUIESC	NU	NU	NU	DA

Denumire UAT	Denumire localitate	Denumire obiectiv	Tip obiectiv	Strada	Nr	Capacitate maximă (pers)	Capacitate adăpostire (pers)	Raion de intervenție	SPSU	SVSU	Sirena electrica	Sirena electronică	Stație de amplificarea	Alte mijloace de
ORAȘ CRISTURU SECUIESC	CRISTURU SECUIESC	LICEUL TEORETIC ORBAN BALAZS	liceu	HARGHITEI	14	597		DETASAMENT ODORHEIU SECUIESC	NU	PRIMARIA ORASULUI CRISTURU SECUIESC	NU	NU	NU	DA
ORAȘ CRISTURU SECUIESC	CRISTURU SECUIESC	CENTRUL DE SANATATE CRISTURU SECUIESC	liceu	ORBAN BALAZS	1	350		DETASAMENT ODORHEIU SECUIESC	NU	PRIMARIA ORASULUI CRISTURU SECUIESC	DA	NU	NU	NU
ORAȘ CRISTURU SECUIESC	CRISTURU SECUIESC	LICEUL TEHNOLOGIC "ZEYK DOMOKOS"	liceu	HARGHITEI	14	362	500	DETASAMENT ODORHEIU SECUIESC	NU	PRIMARIA ORASULUI CRISTURU SECUIESC	DA	NU	NU	NU
MUNICIPIUL GHEORGHENI	GHEORGHENI	HOTEL "MURES"	hotel	B-UL FRATIEI	2	450		DETASAMENT GHEORGHENI	NU	PRIMARIA MUNICIPIULUI GHEORGHENI	NU	NU	NU	DA
MUNICIPIUL GHEORGHENI	GHEORGHENI	LIDL DISCOUNT SRL 409	supermarket	B-DUL FRATIEI	46			DETASAMENT GHEORGHENI	NU	PRIMARIA MUNICIPIULUI GHEORGHENI	NU	DA	DA	DA
MUNICIPIUL GHEORGHENI	GHEORGHENI	SLAGER CENTER	hipermarket	NICOLAE BALCESCU	FN	834		DETASAMENT GHEORGHENI	NU	PRIMARIA MUNICIPIULUI GHEORGHENI	NU	NU	NU	DA
MUNICIPIUL GHEORGHENI	GHEORGHENI	SC KAUFAND ROMANIA SRL SUCURSALA GHEORGHENI	hipermarket	B-UL FRATIEI	44	480		DETASAMENT GHEORGHENI	NU	PRIMARIA MUNICIPIULUI GHEORGHENI	NU	NU	NU	DA
MUNICIPIUL GHEORGHENI	GHEORGHENI	PENNY MARKET	supermarket	B-UL FRATIEI	18	220		DETASAMENT GHEORGHENI	NU	PRIMARIA MUNICIPIULUI GHEORGHENI	NU	NU	DA	DA
MUNICIPIUL GHEORGHENI	GHEORGHENI	MAGAZIN CENTRAL "FENYO"	supermarket	PIATA LIBERTATII	18	180		DETASAMENT GHEORGHENI	NU	PRIMARIA MUNICIPIULUI GHEORGHENI	NU	NU	NU	NU
MUNICIPIUL GHEORGHENI	GHEORGHENI	CASA DE CULTURA GHEORGHENI	casa de cultura	B-DUL FRATIEI	9	586		DETASAMENT GHEORGHENI	NU	PRIMARIA MUNICIPIULUI GHEORGHENI	NU	NU	NU	DA
MUNICIPIUL GHEORGHENI	GHEORGHENI	PATINOAR ARTIFICIAL GHEORGHENI	patinoar	STADIONULUI	11	2000		DETASAMENT GHEORGHENI	NU	PRIMARIA MUNICIPIULUI GHEORGHENI	NU	NU	DA	DA
MUNICIPIUL GHEORGHENI	GHEORGHENI	SPITALUL MUNICIPAL GHEORGHENI	spital	B-UL LACU ROSU	16	513		DETASAMENT GHEORGHENI	NU	PRIMARIA MUNICIPIULUI GHEORGHENI	NU	NU	NU	DA
MUNICIPIUL GHEORGHENI	GHEORGHENI	COLEGIUL TEHNIC "BATHANY IGNAC"	colegiu national	B-UL LACU ROSU	149	450		DETASAMENT GHEORGHENI	NU	PRIMARIA MUNICIPIULUI GHEORGHENI	NU	NU	NU	DA
MUNICIPIUL GHEORGHENI	GHEORGHENI	LICEUL "SALAMON ERNO"	liceu	B-UL LACU ROSU	3-5	650		DETASAMENT GHEORGHENI	NU	PRIMARIA MUNICIPIULUI GHEORGHENI	DA	NU	DA	DA
MUNICIPIUL GHEORGHENI	GHEORGHENI	LICEUL TEORETIC "SFANTU NICOLAE"	liceu	B-UL LACU ROSU	3-5	400		DETASAMENT GHEORGHENI	NU	PRIMARIA MUNICIPIULUI GHEORGHENI	NU	NU	NU	DA
MUNICIPIUL GHEORGHENI	GHEORGHENI	GRUP SCOLAR CONSTRUCTII DE MASINI "FOGAROSI MIHALY"	liceu	MARTON ARON	13-15	480		DETASAMENT GHEORGHENI	NU	PRIMARIA MUNICIPIULUI GHEORGHENI	NU	NU	DA	NU
REMETEA	REMETEA	CASA DE CULTURA REMETEA	casa de cultura	P-TA CERES TIBOR	8	220		DETASAMENT GHEORGHENI	NU	PRIMARIA COMUNEI REMETEA	NU	NU	NU	DA
VOȘLĂBENI	IZVORU MUREȘULUI	MANASTIREA "ADORMIREA MAICII DOMNULUI"	manastire	PRINCIPALA	359	50		DETASAMENT GHEORGHENI	NU	PRIMARIA COMUNEI VOȘLĂBENI	NU	NU	NU	DA
JOSENI	JOSENI	LICEUL "SOBER ELEX"	liceu	MILLENIUM TER	627	670		DETASAMENT GHEORGHENI	NU	PRIMARIA COMUNEI JOSENI	NU	NU	NU	DA
DITRĂU	DITRĂU	LICEUL "PUSKAS TIVADAR"	liceu	LIBERTATII	4	350		DETASAMENT GHEORGHENI	NU	PRIMARIA COMUNEI DITRAU	NU	NU	NU	DA
MUNICIPIUL TOPLIȚA	TOPLIȚA	CASA DE CULTURA TOPLITA	casa de cultura	NICOLAE BALCESCU	14	380		GI TOPLITA /DETASAMENT	NU	PRIMARIA MUNICIPIULUI TOPLITA	NU	NU	NU	DA
MUNICIPIUL TOPLIȚA	TOPLIȚA	MANASTIREA "SFANTU ILIE"	manastire	STEFAN CEL MARE	70	200		GI TOPLITA /DETASAMENT	NU	PRIMARIA MUNICIPIULUI TOPLITA	NU	NU	NU	DA
MUNICIPIUL TOPLIȚA	TOPLIȚA	SPITALUL MUNICIPAL TOPLITA	spital	VICTOR BABES	3	365		GI TOPLITA /DETASAMENT	NU	PRIMARIA MUNICIPIULUI TOPLITA	NU	NU	NU	NU
MUNICIPIUL TOPLIȚA	TOPLIȚA	COLEGIUL NATIONAL "MIHAI EMINESCU"	colegiu national	STEFAN CEL MARE	15	650		GI TOPLITA /DETASAMENT	NU	PRIMARIA MUNICIPIULUI TOPLITA	NU	NU	NU	DA
MUNICIPIUL TOPLIȚA	TOPLIȚA	LICEUL TEORETIC "D.C. "ASLAUANU" TOPLITA	liceu	DEALULUI	9	700		GI TOPLITA /DETASAMENT	NU	PRIMARIA MUNICIPIULUI TOPLITA	NU	NU	NU	DA
MUNICIPIUL TOPLIȚA	TOPLIȚA	LICEUL TEORETIC "KEMENY JANOS"	liceu	SPORTIVILOR	5/G	471		GI TOPLITA /DETASAMENT	NU	PRIMARIA MUNICIPIULUI TOPLITA	NU	NU	NU	DA
MUNICIPIUL TOPLIȚA	TOPLIȚA	SALA DE SPORT "KEMENY JANOS"	liceu	SPORTIVILOR	5/G	300		GI TOPLITA /DETASAMENT	NU	PRIMARIA MUNICIPIULUI TOPLITA	NU	NU	NU	NU

Denumire UAT	Denumire localitate	Denumire obiectiv	Tip obiectiv	Strada	Nr	Capacitate maximă (pers)	Capacitate adăpostire (pers)	Raion de intervenție	SPSU	SVSU	Sirena electrica	Sirena electronica	Statie de amplificarea	Alte mijloace de
MUNICIPIUL TOPLIȚA	TOPLIȚA	CINEMATOGRAFUL CĂLIMANI	cinematograf	NICOLAE BALCESCU	14			GI TOPLIȚA (DETASAMENT	NU	PRIMARIA MUNICIPIULUI TOPLIȚA	DA	DA	DA	DA
SUBCETATE	SUBCETATE	LICEUL "MIRON CRISTEA"	liceu	PROT. ELIE CAMPEANU	11	450		GI TOPLIȚA (DETASAMENT	NU	PRIMARIA COMUNEI SUBCETATE	NU	NU	NU	DA
CORBU	CORBU	LICEUL TEHNOLOGIC CORBU	liceu	PRINCIPALA	352	750		GI CORBU (DETASAMENT	NU	PRIMARIA COMUNEI CORBU	NU	NU	NU	DA
TULGHES	TULGHES	SPITALUL DE PSIHIATRIE TULGHES	spital	PRINCIPALA	342	450		GI CORBU (DETASAMENT	NU	PRIMARIA COMUNEI TULGHES	DA	NU	NU	DA
MUNICIPIUL MIERCUREA CIUC	MIERCUREA CIUC	SC LUKOIL SRL	benzinarie	PICTOR NAGY IMRE	FN	5		DETASAMENT MIERCUREA CIUC	NU	PRIMARIA MIERCUREA CIUC	DA	NU	NU	NU
MUNICIPIUL ODORHEIU SECUIESC	ODORHEIU SECUIESC	SC DIAVERUM ROMANIA SRL	clinica privata	TARGULUI	6	50		DETASAMENT ODORHEIU SECUIESC	NU	PRIMARIA ODORHEIU SECUIESC	DA	NU	NU	NU
ORAS BALAN	BALAN	SCOALA GIMNAZIALA GEO BOGZA	scola generala	FLORILOR	4	200		DETASAMENT MIERCUREA CIUC	NU	PRIMARIA BALAN	NU	NU	NU	DA
COMUNA CARTA	CARTA	PATINGARUL ARTIFICIAL CARTA	patinoar	PRINCIPALA	FN	200		DETASAMENT MIERCUREA CIUC	NU	PRIMARIA CARTA	NU	NU	NU	DA
COMUNA CARTA	CARTA	FUNDATIA MENS SANA	bazin de inot	PRINCIPALA	FN	100		DETASAMENT MIERCUREA CIUC	NU	PRIMARIA CARTA	NU	DA	NU	NU
MUNICIPIUL TOPLIȚA	TOPLIȚA	SC LIDL DISCOUNT SRL - MAGAZIN LIDL TOPLIȚA	supermarket	SPORTIVILOR	6			GI TOPLIȚA (DETASAMENT	NU	PRIMARIA MUNICIPIULUI TOPLIȚA	NU	NU	NU	NU

MINISTERUL AFACERILOR INTERNE
DEPARTAMENTUL PENTRU SITUAȚII DE URGENȚĂ
INSPECTORATUL GENERAL PENTRU SITUAȚII DE URGENȚĂ
Inspectoratul pentru Situații de Urgență
"Oltul" al Județului Harghita

NESECRET
Anexa nr. 17



LISTA OPERATORILOR ECONOMICI
DE RISC CHIMIC DIN JUDEȚUL HARGHITA

SURSĂ

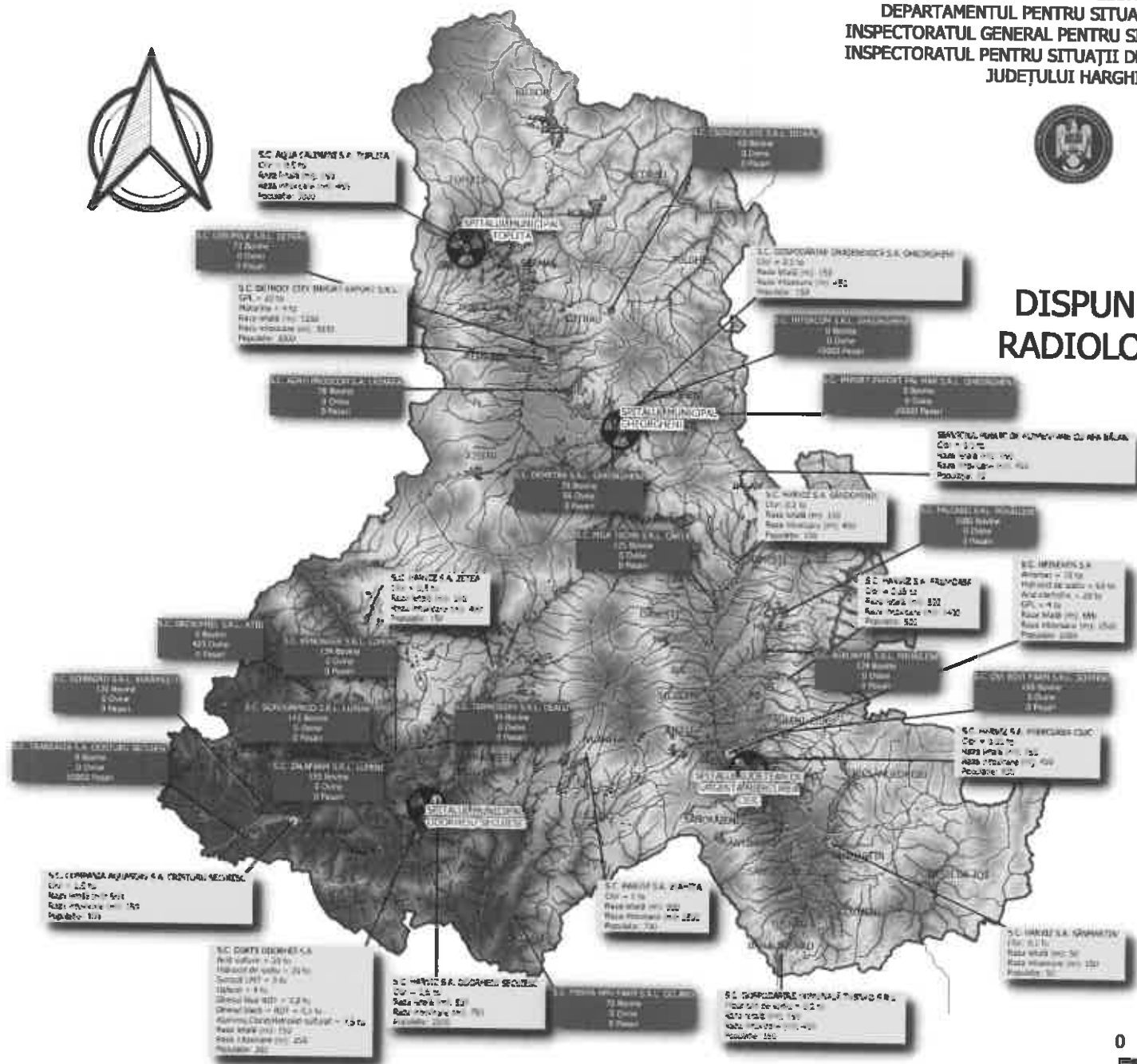
Denumire amplasament	Adresa amplasament						Cod CAEN	Activitate principală	Substanțe prezente				
	Localitate	Strada	Nr.	Cod poștal	Latitudine	Longitudine			Categoria de substanță	Denumire substanță	Număr CAS	Capacitate de stocare (t)	Cantitate existentă (t)
S.C. Compania Aquaserv S.A. Sucursala Cristuru Secuiesc	Betești	Principală	52/C	535400	46.28759	25.080533	3600	Captarea, tratarea și distribuția apei	H3	Clor	7782-50-5	2	1.5
Serviciul public de alimentare cu apă, canalizare și salubritate	Bălan	Minei	1	5352200	46.66309	25.800551	3600	Captarea, tratarea și distribuția apei	E1	Hipoclorit de sodiu	7681-52-9	2	1.8
	Bălan	Minei	1	5352200	46.66309	25.800551	3600	Captarea, tratarea și distribuția apei	H3	Clor	7782-50-5	2	2
S.C. Aqua Călimani S.R.L.	Toplița	Dealului	F.N.	535700	46.93036	25.348305	3600	Captarea, tratarea și distribuția apei	H3	Clor	7782-50-5	1	0.5
Serviciul public local termoficare, apă și canalizare Gheorgheni	Gheorgheni	D.N. 12B	Km 7	535500	46.74628	25.675529	3600	Captarea, tratarea și distribuția apei	H3	Clor	7782-50-5	2	1
S.C. Harviz S.A	Frumoasa	Ghimeșului	F.N.	537115	46.44951	25.871349	3600	Captarea, tratarea și distribuția apei	H3	Clor	7782-50-5	0.750	0.750
	Șumuleu	Șumuleul Mic	F.N.	530203	46.37926	25.837989	3600		H3	Clor	7782-50-5	0.100	0.100
	Miercurea Ciuc	Dr. Denes Laszlo	F.N.	530180	46.34817	25.810287	3600		H3	Clor	7782-50-5	0.150	0.150
	Vlăhița	Turiștilor	F.N.	535800	46.36621	25.548366	3600		H3	Clor	7782-50-5	0.250	0.250
	Praid	Apei	F.N.	537240	46.56213	25.136143	3600		H3	Clor	7782-50-5	0.200	0.200
	Sândromnic Ciucul de Sus	Lângă Lacul fără fund	F.N.	537275	46.53864	25.771882	3600		H3	Clor	7782-50-5	0.200	0.200
	Zetea	Izvoarele	F.N.	537362	46.46488	25.464245	3600		H3	Clor	7782-50-5	0.200	0.200
	Odorheiu Secuiesc	Szent Janos	80	535600	46.30197	25.307540	3600		H3	Clor	7782-50-5	1	1

Denumire amplasament		Localitate		Strada		Nr.	Cod postal	Latitudine	Longitudine	Cod CAEN	Activitate principala	Categoria de substanta	Denumire substanta	Numar CAS	Capacitate de stocare (t)	Capacitate de Cantitate																															
Substante prezente																																															
S.C. Heineken Romania SA - PL Miercurea Ciuc Miercurea Ciuc		Miercurea Ciuc		Harghita		86	530154	46.37059	25.777995	1105	Fabricarea berii	P2	Amoniac	7684-41-7	15	8,5																															
												H2	Hidroxid de sodiu (sol)	1310-73-2	50	50																															
												H3	Acid Clorhidric	7647-01-0	20	19																															
												P2	GPL	74-98-6	5	2																															
												P7	Hidro sulfat de sodiu	7775-14-6	15	10																															
												P8	Apa oxigenata	7722-84-1	6	3																															
												E2	Sunsol LM 7	120-51-4	3	3																															
												H2	Hidroxid de sodiu	1310-73-2	25	20																															
												H1	Acid sulfuric	7664-83-9	25	20																															
												P5b	Opticid	64-19-7	6	4																															
S.C. Coats Odorhei S.A.		Odorhei Seculesc		Nicolae Balcescu		71	535600	46.31665	25.300331	1310	Pregatirea fibrelor si filarea fibrelor textile	E1	Liresul Black RDT	1313-82-2	1	0,2																															
												H2	Aluminiu Clorid Hydroxid	39290-78-3	10	7,5																															
												H2	Diresul Black RDT	1310-73-2	1	0,1																															
												P5a	Motorina	68334-30-5	8	4																															
												S.C. Detroit City Import-Export S.R.L.		Ditrău		Muresului		104	537090	46.80417	25.479761	4612	1. Fabricarea altor elemente de dulgherie si tamplarie, pentru constructii in betonul cu	P2	GPL	74-98-6	40	20																			
																								E1	Hipoclorit de sodiu	7681-52-9	0,250	0,200																			
																								S.C. Gospodarie Comunaia Tusnad S.R.L.		Baile Tusnad		Ciucas		44	535100	46.14794	25.856650	3600	Captarea, tratarea si distributia apei	H3	Clor	7782-50-5	0,250	0,200							
																																				Serviciu public de alimentare cu apa, canalizare si salubritate		Ciumani		Ciumani		943	537050	46.693819	25.511725	3600	Captarea, tratarea si distributia apei





MINISTERUL AFACERILOR INTERNE
DEPARTAMENTUL PENTRU SITUAȚII DE URGENȚĂ
INSPECTORATUL GENERAL PENTRU SITUAȚII DE URGENȚĂ
INSPECTORATUL PENTRU SITUAȚII DE URGENȚĂ "Oltul" AL
JUDEȚULUI HARGHITA



DISPUNEREA SURSELOR DE RISC
RADIOLOGIC, BIOLOGIC ȘI CHIMIC



LEGENDA :

-  Surse de risc radiologic
-  Surse de risc biologic
-  Surse de risc chimic
-  Localități





PROCEDURILE ȘI PLANURI DE INTERNENȚIE

A. PROCEDURI DE INTERVENȚIE:

1. Procedură de sistem privind gestionarea situațiilor de urgență generate de incendii.
2. Procedură de sistem privind gestionarea situațiilor de urgență determinate de producerea unui accident nuclear și/sau urgență radiologică.
3. Procedură de sistem privind gestionarea situațiilor de urgență determinate de accidente chimice cu implicații în afara amplasamentului.
4. Procedură de sistem privind gestionarea situațiilor de urgență determinate de avarierea gravă a sistemelor de gospodărie comunală
5. Procedură de sistem privind gestionarea situații lor de urgență la descoperirea munițiilor rămase neexplodate din timpul conflictelor armate, pentru distrugerea de poduri de gheață/zăpoare pe cursurile de apă și pentru distrugerea stâncilor/blocurilor agabaritice ce blochează căile de comunicații.
6. Procedură de sistem privind gestionarea situațiilor de urgență determinate de evenimente publice de amploare care pot genera situații de urgență.
7. Procedură de sistem privind gestionarea situațiilor de urgență determinate de poluări marine în zona costieră.
8. Procedură de sistem privind gestionarea situațiilor de urgență determinate de căderi de obiecte din atmosferă și din cosmos.
9. Procedură de sistem privind gestionarea situațiilor de urgență determinate de producerea accidentelor majore pe căile de transport.

10. Procedură de sistem privind gestionarea situațiilor de urgență determinate de producerea cutremurelor de pământ.

11. Procedură de sistem privind gestionarea situațiilor de urgență determinate de producerea alunecărilor de teren.

12. Procedură de sistem privind gestionarea situațiilor de urgență determinate de căderi masive de zăpadă, viscol, polei și blocaje de ghețuri pe Dunăre sau râurile interioare.

13. Procedură de sistem privind gestionarea situațiilor de urgență determinate de accidente, avarii, explozii și incendii în industrie.

14. Procedură de sistem privind gestionarea situațiilor de urgență determinate de accidente chimice cu implicații pe amplasament.

15. Procedură de sistem privind gestionarea situațiilor de urgență determinate de avarierea gravă la magistralele de transport gaze, produse petroliere, energie electrică.

16. Procedură de sistem privind gestionarea situațiilor de urgență determinate de accidente la construcții hidrotehnice.

17. Procedură de sistem privind gestionarea situațiilor de urgență determinate de producerea alunecărilor și prăbușirilor de teren în localități, la exploatarea de resurse naturale care afectează infrastructura căilor de transport și rețelelor de energie și gaze naturale.

18. Procedură de sistem privind gestionarea situațiilor de urgență determinate de incendii la fondul forestier.

19. Procedură de sistem privind gestionarea situațiilor de urgență determinate de seceta hidrologică.

20. Procedură de sistem privind gestionarea situațiilor de urgență determinate de căderi de grindină.

21. Procedură de sistem privind gestionarea situațiilor de urgență determinate de invazii de dăunători, contaminări de culturi vegetale și/sau produse vegetale și animale.

22. Procedură de sistem privind gestionarea situațiilor de urgență determinate de producerea fenomenelor meteorologice periculoase - inundații.
23. Procedură de sistem privind gestionarea situațiilor de urgență determinate de poluări pe cursurile de apă interioare.
24. Procedură de sistem privind gestionarea situațiilor de urgență determinate de producerea unei epidemii.
25. Procedură de sistem privind modul de acțiune în situația producerii unor avarii grave la sistemele de comunicații și informatică.
26. Procedură de sistem privind gestionarea situațiilor de urgență determinate de producerea epizootiilor.
27. Procedură de sistem privind salvarea persoanelor și a animalelor surprinse/imobilizate în spații înguste sau medii ostile vieții.
28. Procedură de sistem privind intervenția în cazul situațiilor de urgență determinate de incidente, accidente sau accidente majore la instalațiile de gaze natural.
29. Procedură de sistem privind managementul informațiilor și coordonarea resurselor în cazul acțiunilor de căutare-salvare în zona montană și alte zone cu acces dificil.
30. Procedură de intervenție în cazul situațiilor de urgență determinate de incidente, accidente sau accidente majore la instalațiile de gaze natural.
31. Procedură privind monitorizarea, gestionarea operațională și raportarea situațiilor speciale din domeniul situațiilor de urgență.
32. Procedură de intervenție în cazul situațiilor de urgență determinate de accidente pe căile de transport feroviar.

B. PLANURI DE INTERVENȚIE:

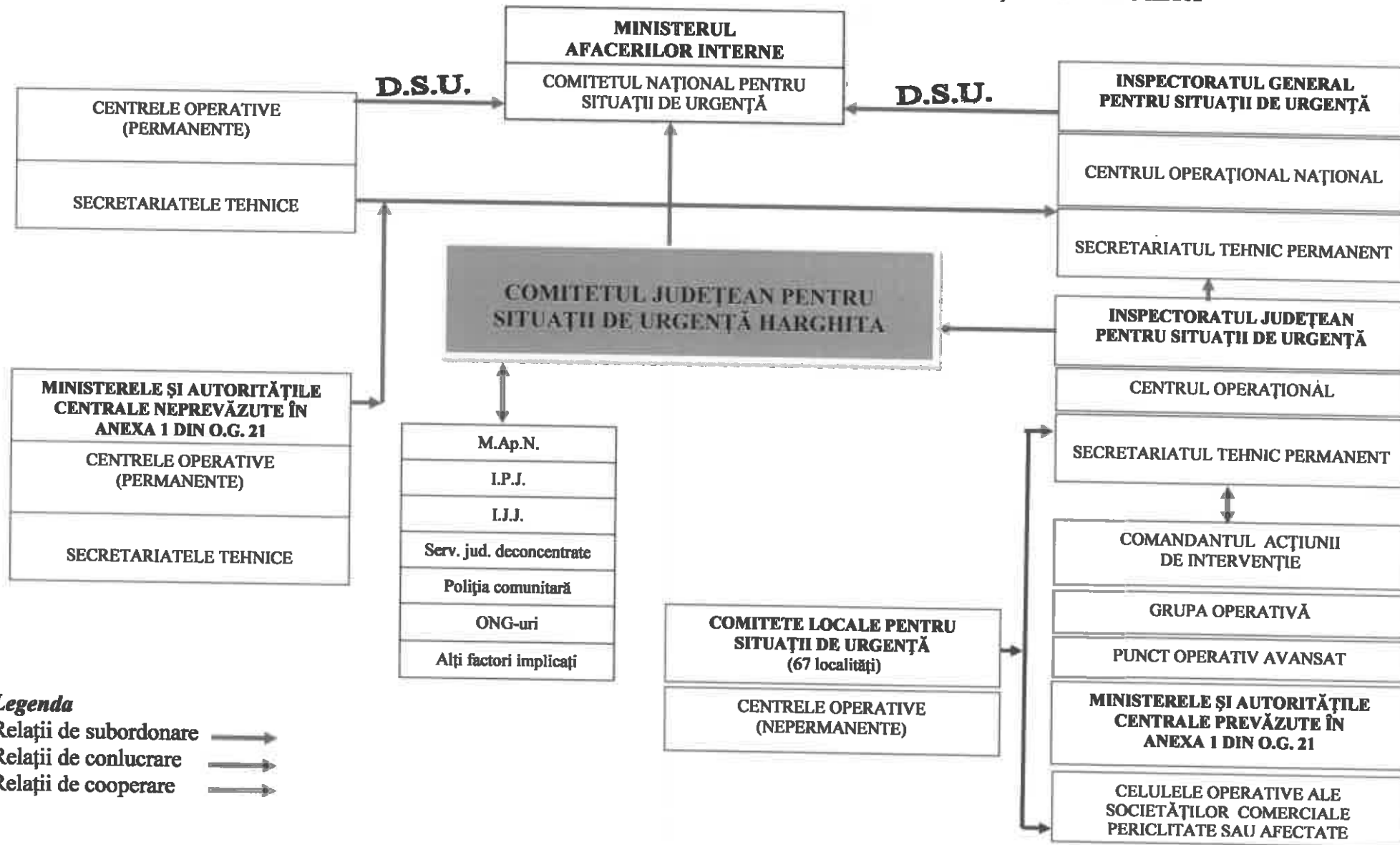
1. Planul de apărare împotriva incendiilor în masă din zona de competență a ISU „Oltul” al județului Harghita.
2. Planul județean de evacuare a populației și bunurilor material în situații de urgență.

3. Planul județean de apărare în cazul producerii unei situații de urgență specifice provocate de cutremur și alunecări de teren.
4. Planul județean de apărare în cazul producerii unei situații de urgență specifice provocate de cutremur.
5. Planul Operațional de intervenție în caz de accident de aviație civilă în județul Harghita.
6. Planul de răspuns la situații de urgență nucleară sau radiologică al județului Harghita.
7. Procedura privind gestionarea situațiilor de urgență determinate de producerea unui accident nuclear și/sau urgență radiologică pe teritoriul județului Harghita.
8. Planul național de cooperare privind răspunsul la incidente/evenimente sau trafic ilicit cu materiale nucleare și alte materiale radioactive.
9. Protocol de cooperare pentru îndeplinirea atribuțiilor specifice gestionării situațiilor de urgență generate de evenimente de natură biologică.
10. Plan de Cooperare între ISU "Oltul" al județului Harghita și Inspectoratul de Jandarmi Județean Harghita.
11. Plan de Cooperare între ISU "Oltul" al județului Harghita și inspectoratul de Poliție Județean Harghita pentru participarea în comun la limitarea și înlăturarea efectelor situațiilor de urgență.
12. Plan de Cooperare între ISU "Oltul" al județului Harghita și Brigada 61 VM "General Virgil Bădulescu".
13. Plan de Cooperare între ISU "Oltul" al județului Harghita și Penitenciarul Miercurea Ciuc.
14. Plan de Cooperare între ISU "Oltul" al județului Harghita și Biroul pentru Imigrări al județului Harghita pentru participarea în comun la limitarea și înlăturarea efectelor situațiilor de urgență.

15. Protocol de Colaborare între ISU „Oltul” al județului Harghita și Agenția pentru protecția Mediului Harghita, privind colaborarea în vederea îndeplinirii atribuțiilor ce revin acestora în domeniul managementului situațiilor de urgență.
16. Plan de Cooperare între ISU “Oltul” al județului Harghita Direcția Silvică Harghita și Inspectoratul Teritorial de regim Silvic și Vânătoare Brașov.
17. Protocol de Colaborare între ISU „Oltul” al județului Harghita și Comisia Națională de Off Road – SICULUS OFF ROAD Harghita.
18. Protocol de Colaborare între Consiliul Județean Harghita – Serviciul Public Salvamont Salvaspeo al CJ Harghita și ISU “Oltul” al județului Harghita.
19. Protocol de Cooperare și efectuare a schimbului de informații pentru perioada situațiilor de urgență între ISU „Oltul” al județului Harghita și SC E.ON DISTRUBIȚIE ROMÂNIA SA.
20. Protocol de Colaborare privind comunicarea și intervenția în situații de urgență la obiectivele S.N.T.G.N. TRANSGAZ SA – exploatarea Teritorială Brașov și Exploatarea Teritorială Mediaș.
21. Protocol de Colaborare privind comunicarea și intervenția în situații de urgență la obiectivele SNGN ROMGAZ SA – Sucursala Mediaș.
22. Protocol de colaborare nr. 1 din 10.04.2017 între IGSU și S.C. DELGAZ S.A.
23. Protocol de Colaborare pentru intervenție comună între ISU „Horea” al județului Mureș și ISU „Oltul” al județului Harghita în zona de competență a ISU „Oltul” al județului Harghita respectiv în teritoriul administrativ al județului Harghita.
24. Planul Roșu de intervenție.
25. Concepția de acțiune pentru intervenție la tuneluri de calea ferată.
26. Plan acțiune al județului Harghita pentru intervenția la incendii de pădure.
27. Schema cu riscurile teritoriale din zona de competență
28. Planurile de acțiune pe tipuri de risc

29. Protocol de cooperare privind asigurarea funcționării sistemului de cooperarea misiunilor de căutare și salvare a victimelor și supraviețuitorilor unui accident de aviație civilă produs pe uscat sau pe apele interioare, altele decât cele navigabile.
30. Plan de cooperare între ISU "Oltul" al județului Harghita și Societatea Națională de Radiocomunicații SA – Sucursala Cluj
31. Planul județean de apărare împotriva inundațiilor, fenomenelor hidrometeorologice periculoase având ca efect producerea de inundații, secetă hidrologică, precum și incidente/accidente la construcții hidrotehnice, poluări accidentale pe cursurile de apă și poluări marine în zona costieră
32. Plan de Intervenție Comună între ISU „Oltul” al județului Harghita și ISU „Horea” al județului Mureș pentru localitățile: Secuieni: Bodogaia, Eliseni Săcel: Vidacut, Uilac, Șoimușu Mare și Șoimușu Mic.

**FLUX RELAȚIONAL
 PENTRU MANAGEMENTUL SITUAȚIILOR DE URGENȚĂ LA NIVELUL JUDEȚULUI HARGHITA**





PLANIFICAREA EXERCIȚIILOR/APLICAȚIILOR CONFORM PREVEDERILOR LEGALE ÎN VIGOARE

Având în vedere Ordinul inspectorului general al I.G.S.U. pentru aprobarea instrucțiunilor privind planificarea, desfășurarea și evaluarea exercițiilor în IGSU și unitățile subordonate, în cadrul inspectoratului exercițiile se execută astfel:

- lunar, la nivelul subunităților se va executa un exercițiu cu forțe în teren, la obiectivele de interes operativ din raionul de intervenție;
- trimestrial, la nivelul zonei de competență se va desfășura un exercițiu combinat cu forțe în teren, în care vor fi angrenate și componentele SNMSU din județul Harghita.

Programarea exercițiilor județene se realizează la nivelul centrelor operaționale județene pentru anul următor și de perspectivă pentru al doilea an și se centralizează de Direcția Planificare Exerciții și Management Stări Excepționale, se avizează de către prim-adjunctul inspectoratului general și se aprobă de către inspectorul general al IGSU.

Programarea exercițiilor interne la nivelul subunităților inspectoratului se întocmește anual, se aprobă de prim-adjunctul inspectorului șef și se aprobă de inspectorul șef al inspectoratului.

